РАЗДЕЛ ПЕРВЫЙ
ПРАВОВЫЕ АКТЫ

РЕШЕНИЯ ПЕРМСКОЙ ГОРОДСКОЙ ДУМЫ

27.09.2022 № 198
О внесении изменений в Положение о публичных слушаниях в городе Перми, утвержденное решением Пермской городской Думы от 22.02.2005 № 32 4

ПОСТАНОВЛЕНИЯ АДМИНИСТРАЦИИ ГОРОДА ПЕРМИ

21.09.2022 № 832
О внесении изменений в состав комиссии конкурса на присуждение ежегодной премии «Тренер года», утвержденный постановлением администрации города Перми от 02.11.2018 № 862 «Об утверждении Положения о комиссии конкурса на присуждение ежегодной премии «Тренер года» и состава комиссии конкурса на присуждение ежегодной премии «Тренер года» 5

21.09.2022 № 833
О внесении изменений в постановление администрации города Перми от 22.11.2011 № 763 «Об установлении расходного обязательства Пермского городского округа по дорожной деятельности в отношении автомобильных дорог местного значения города Перми» 6

21.09.2022 № 834
Об утверждении размера нормативных затрат на оказание муниципальной услуги «Присмотр и уход» в муниципальных образовательных учреждениях города Перми, реализующих образовательную программу дошкольного образования, на 2023 год и плановый период 2024 и 2025 годов, значений натуральных норм, используемых при определении базовых нормативов затрат на оказание муниципальной услуги «Присмотр и уход» в муниципальных образовательных учреждениях города Перми, реализующих образовательную программу дошкольного образования, и признании утратившими силу отдельных правовых актов администрации города Перми в сфере образования 6

21.09.2022 № 835
Об утверждении Порядка определения объема и условий предоставления субсидий на иные цели бюджетным и автономным учреждениям на мероприятия по обеспечению персонифицированного финансирования дополнительного образования детей 80

21.09.2022 № 836
Об утверждении размеров нормативных затрат на оказание муниципальных услуг по реализации основных общеобразовательных программ начального общего образования, по реализации основных общеобразовательных программ основного общего образования, по реализации основных общеобразовательных программ среднего общего образования и нормативных затрат на содержание муниципального имущества, уплату налогов на 2023 год и плановый период 2024 и 2025 годов, значений натуральных норм, используемых при определении базовых нормативов затрат на оказание муниципальных услуг по реализации основных общеобразовательных программ начального общего образования, по реализации основных общеобразовательных программ основного общего образования, по реализации основных общеобразовательных программ среднего общего образования, отраслевых корректирующих коэффициентов к базовому нормативу затрат на оказание муниципальной услуги 88

21.09.2022 № 837
О внесении изменений в Порядок определения объема и условий предоставления бюджетным и автономным учреждениям, подведомственным департаменту культуры и молодежной политики администрации города Перми, субсидий на иные цели на содействие в реализации мероприятий, направленных на гармонизацию межнациональных отношений, сохранение этнического многообразия народов России, проживающих в городе Перми, утвержденный постановлением администрации города Перми от 16.10.2020 № 1027 116

22.09.2022 № 838
Об утверждении размера нормативных затрат на выполнение муниципальной работы «Обеспечение сохранения и использования объектов культурного наследия» и нормативных затрат на содержание муниципального имущества, уплату налогов на 2023 год и плановый период 2024-2025 годов и значений натуральных норм, необходимых для определения базовых нормативов затрат на выполнение муниципальной работы «Обеспечение сохранения и использования объектов культурного наследия» и о признании утратившими силу отдельных правовых актов администрации города Перми в сфере культуры 118

22.09.2022 № 839
Об утверждении размера нормативных затрат на оказание муниципальной услуги «Демонстрация коллекций диких и домашних животных, растений» и нормативных затрат на содержание муниципального имущества, уплату налогов на 2023 год и плановый период 2024-2025 годов и значений натуральных норм, необходимых для определения базовых нормативов затрат на оказание муниципальной услуги «Демонстрация коллекций диких и домашних животных, растений» и признании утратившими силу отдельных правовых актов администрации города Перми в сфере культуры 125

22.09.2022 № 840
Об утверждении размеров нормативных затрат на выполнение муниципальной работы «Организация и проведение культурно-массовых мероприятий» (иные зрелищные мероприятия) и нормативных затрат на содержание муниципального имущества, уплату налогов на 2023 год и плановый период 2024-2025 годов, отраслевых корректирующих коэффициентов к базовому нормативу затрат на выполнение муниципальной работы «Организация и проведение культурно-массовых мероприятий» (иные зрелищные мероприятия), значений натуральных норм, необходимых для определения базовых нормативов затрат на выполнение муниципальной работы «Организация и проведение культурно-массовых мероприятий» (иные зрелищные мероприятия) 135

22.09.2022 № 841
О внесении изменений в приложение 2 к Правилам внутреннего трудового распорядка администрации города Перми, утвержденным постановлением администрации города Перми от 01.07.2011 № 328 143

22.09.2022 № 842
Об утверждении размера нормативных затрат на выполнение муниципальной работы «Организация деятельности клубных формирований и формирований самодеятельного народного творчества» и нормативных затрат на содержание муниципального имущества, уплату налогов на 2023 год и плановый период 2024-2025 годов и значений натуральных норм, необходимых для определения базовых нормативов затрат на выполнение муниципальной работы «Организация деятельности клубных формирований и формирований самодеятельного народного творчества» 144

22.09.2022 № 843
О внесении изменений в постановление администрации города Перми от 12.01.2015 № 2 «О распределении обязанностей между Главой города Перми и иными руководителями администрации города Перми» 150

22.09.2022 № 844
О внесении изменений в Порядок определения объема и условий предоставления субсидий на иные цели бюджетным и автономным учреждениям, подведомственным департаменту культуры и молодежной политики администрации города Перми, на оборудование зданий муниципальных учреждений средствами беспрепятственного доступа, утвержденный постановлением администрации города Перми от 12.10.2020 № 953 150

22.09.2022 № 845
О создании согласительной комиссии по согласованию местоположения границ земельных участков при выполнении комплексных кадастровых работ 152

22.09.2022 № 846
Об утверждении размера нормативных затрат на оказание муниципальной услуги «Библиотечное, библиографическое и информационное обслуживание пользователей библиотеки» и нормативных затрат на содержание муниципального имущества, уплату налогов на 2023 год и плановый период 2024-2025 годов и значений натуральных норм, необходимых для определения базовых нормативов затрат на оказание муниципальной услуги «Библиотечное, библиографическое и информационное обслуживание пользователей библиотеки» 155

22.09.2022 № 847
О проведении восьмого открытого городского форума «Пермь-Восток» и утверждении состава организационного комитета по подготовке восьмого открытого городского форума «Пермь-Восток» 166

ПРАВОВЫЕ АКТЫ ФУНКЦИОНАЛЬНЫХ ОРГАНОВ АДМИНИСТРАЦИИ ГОРОДА ПЕРМИ

Распоряжение начальника департамента образования администрации города Перми от 20.09.2022 № 059-08-01-09-811 «О внесении изменений в устав муниципального автономного учреждения дополнительного образования «Детская школа театрального искусства «Пилигрим» г. Перми, утвержденный распоряжением начальника департамента образования администрации города Перми от 30.11.2011 № СЭД-08-01-26-434» 168

Распоряжение начальника департамента социальной политики администрации города Перми от 16.09.2022 № 059-20-03-05-192 «Об утверждении перечня должностей муниципальной службы в департаменте социальной политики администрации города Перми, при назначении на которые граждане обязаны представлять сведения о своих доходах, об имуществе и обязательствах имущественного характера, а также сведения о доходах, об имуществе и обязательствах имущественного характера своих супруги (супруга) и несовершеннолетних детей и при замещении которых муниципальные служащие обязаны представлять сведения о своих доходах, расходах, об имуществе и обязательствах имущественного характера, а также сведения о доходах, расходах, об имуществе и обязательствах имущественного характера своих супруги (супруга) и несовершеннолетних детей».....171

ПРАВОВЫЕ АКТЫ ТЕРРИТОРИАЛЬНЫХ ОРГАНОВ АДМИНИСТРАЦИИ ГОРОДА ПЕРМИ

Распоряжение главы администрации Кировского района города Перми от 22.09.2022 № 059-23-01-02-184 «О принудительном демонтаже самовольно установленного (незаконно размещенного) движимого объекта» 173

Распоряжение главы администрации Кировского района города Перми от 22.09.2022 № 059-23-01-02-185 «О принудительном демонтаже самовольно установленного (незаконно размещенного) движимого объекта».....174

РАЗДЕЛ ВТОРОЙ ОФИЦИАЛЬНАЯ ИНФОРМАЦИЯ

Информация о ходе реализации инициативного проекта, в том числе об использовании денежных средств, об имущественном и (или) трудовом участии заинтересованных в его реализации лиц 175

Информация о возможном установлении публичных сервитутов в отдельных целях в соответствии со статьей 39.42 Земельного кодекса Российской Федерации 176

Информация о возможном установлении публичных сервитутов в отдельных целях в соответствии со статьей 39.42 Земельного кодекса Российской Федерации 310

Информация о возможном установлении публичных сервитутов в отдельных целях в соответствии со статьей 39.42 Земельного кодекса Российской Федерации 340

Заключение о результатах общественных обсуждений от 22.09.2022 № 42-урв.....377

РАЗДЕЛ ПЕРВЫЙ
ПРАВОВЫЕ АКТЫ

РЕШЕНИЯ ПЕРМСКОЙ ГОРОДСКОЙ ДУМЫ

Пермская городская Дума VII созыва
Р Е Ш Е Н И Е

27.09.2022 № 198

О внесении изменений в Положение о публичных слушаниях в городе Перми, утвержденное решением Пермской городской Думы от 22.02.2005 № 32

В целях актуализации правовых актов Пермской городской Думы

Пермская городская Дума **р е ш и л а:**

1. Внести в Положение о публичных слушаниях в городе Перми, утвержденное решением Пермской городской Думы от 22.02.2005 № 32 (в редакции решений Пермской городской Думы от 02.03.2006 № 56, от 12.09.2006 № 232, от 25.09.2007 № 218, от 29.06.2010 № 87, от 26.03.2013 № 54, от 25.06.2013 № 159, от 22.04.2014 № 87, от 23.08.2016 № 160, от 23.05.2017 № 109, от 26.09.2017 № 196, от 27.02.2018 № 25, от 25.09.2018 № 181, от 19.11.2019 № 284, от 27.10.2020 № 212, от 26.10.2021 № 235, от 26.04.2022 № 83, от 26.04.2022 № 92), изменения:

1.1 пункт 1.7 изложить в редакции:

«1.7. Публичные слушания проводятся в очном либо дистанционном формате.

При проведении публичных слушаний в дистанционном формате ведется видеотрансляция в информационно-телекоммуникационной сети Интернет.»;

1.2 в пункте 5.3:

1.2.1 абзац четвертый изложить в редакции:

«информация о формате проведения публичных слушаний (очном, дистанционном);»;

1.2.2 в абзаце шестом слова «в том числе с учетом проведения публичных слушаний дистанционно в соответствии с пунктом 1.7 настоящего Положения» заменить словами «с учетом формата проведения публичных слушаний»;

1.3 в пункте 7.3:

1.3.1 абзац шестой изложить в редакции:

«порядок учета предложений по проекту (вопросу), выносимому на публичные слушания, и порядок участия в его обсуждении, включая форму, способ и срок внесения соответствующих предложений с учетом формата проведения публичных слушаний;»;

1.3.2 в абзаце восьмом слово «дистанционно» заменить словами «в дистанционном формате».

2. Настоящее решение вступает в силу со дня его официального опубликования в печатном средстве массовой информации «Официальный бюллетень органов местного самоуправления муниципального образования город Пермь».

3. Опубликовать настоящее решение в печатном средстве массовой информации «Официальный бюллетень органов местного самоуправления муниципального образования город Пермь», а также опубликовать (обнародовать) настоящее решение на официальном сайте муниципального образования город Пермь в информационно-телекоммуникационной сети Интернет.

4. Контроль за исполнением настоящего решения возложить на комитет Пермской городской Думы по местному самоуправлению и регламенту.

Председатель
Пермской городской Думы Д.В. Малютин

Глава города Перми А.Н. Дёмкин

ПОСТАНОВЛЕНИЯ АДМИНИСТРАЦИИ ГОРОДА ПЕРМИ

АДМИНИСТРАЦИЯ ГОРОДА ПЕРМИ
ПОСТАНОВЛЕНИЕ

21.09.2022 № 832

О внесении изменений в состав комиссии конкурса на присуждение ежегодной премии «Тренер года», утвержденный постановлением администрации города Перми от 02.11.2018 № 862 «Об утверждении Положения о комиссии конкурса на присуждение ежегодной премии «Тренер года» и состава комиссии конкурса на присуждение ежегодной премии «Тренер года»

В соответствии с Уставом города Перми, в целях актуализации правовых актов города Перми администрация города Перми ПОСТАНОВЛЯЕТ:

1. Внести в состав комиссии конкурса на присуждение ежегодной премии «Тренер года», утвержденный постановлением администрации города Перми от 02 ноября 2018 г. № 862 «Об утверждении Положения о комиссии конкурса на присуждение ежегодной премии «Тренер года» и состава комиссии конкурса на присуждение ежегодной премии «Тренер года» (в ред. от 07.11.2019 № 865, от 30.10.2020 № 1109, от 02.11.2021 № 972, от 02.03.2022 № 130), следующие изменения:

1.1. позицию:

«Казанцева Анна Станиславовна	- консультант сектора по организации спортивно-массовой работы отдела развития физической культуры и спорта комитета по физической культуре и спорту администрации города Перми»

изложить в следующей редакции:

«Кашина Валерия Олеговна	- консультант сектора по организации спортивно-массовой работы отдела развития физической культуры и спорта комитета по физической культуре и спорту администрации города Перми»;

1.2. позицию:

«Неганова Елена Борисовна	- директор государственного краевого бюджетного учреждения «Центр спортивной подготовки Пермского края» (по согласованию)»

изложить в следующей редакции:

«Аминов Михаил Равильевич	- директор государственного краевого бюджетного учреждения «Центр спортивной подготовки Пермского края» (по согласованию)».

2. Настоящее постановление вступает в силу со дня официального опубликования в печатном средстве массовой информации «Официальный бюллетень органов местного самоуправления муниципального образования город Пермь».

3. Управлению по общим вопросам администрации города Перми обеспечить опубликование настоящего постановления в печатном средстве массовой информации «Официальный бюллетень органов местного самоуправления муниципального образования город Пермь».

4. Информационно-аналитическому управлению администрации города Перми обеспечить опубликование (обнародование) настоящего постановления на официальном сайте муниципального образования город Пермь в информационно-телекоммуникационной сети Интернет.

5. Контроль за исполнением настоящего постановления возложить на заместителя главы администрации города Перми Грибанова А.А.

И.о. Главы города Перми Э.А. Хайруллин

АДМИНИСТРАЦИЯ ГОРОДА ПЕРМИ
ПОСТАНОВЛЕНИЕ

21.09.2022 № 833

О внесении изменений в постановление администрации города Перми от 22.11.2011 № 763 «Об установлении расходного обязательства Пермского городского округа по дорожной деятельности в отношении автомобильных дорог местного значения города Перми»

В соответствии с пунктом 5 части 1 статьи 16 Федерального закона от 06 октября 2003 г. № 131-ФЗ «Об общих принципах организации местного самоуправления в Российской Федерации», Уставом города Перми, решением Пермской городской Думы от 28 августа 2007 г. № 185 «Об утверждении Положения о бюджете и бюджетном процессе в городе Перми»
администрация города Перми ПОСТАНОВЛЯЕТ:

1. Внести изменения в постановление администрации города Перми от 22 ноября 2011 г. № 763 «Об установлении расходного обязательства Пермского городского округа по дорожной деятельности в отношении автомобильных дорог местного значения города Перми» (в ред. от 09.06.2012 № 278, от 22.07.2019 № 410, от 30.10.2020 № 1106), исключив в пункте 4 слова «, департамент земельных отношений администрации города Перми».
2. Настоящее постановление вступает в силу со дня официального опубликования в печатном средстве массовой информации «Официальный бюллетень органов местного самоуправления муниципального образования город Пермь».
3. Управлению по общим вопросам администрации города Перми обеспечить опубликование настоящего постановления в печатном средстве массовой информации «Официальный бюллетень органов местного самоуправления муниципального образования город Пермь».
4. Информационно-аналитическому управлению администрации города Перми обеспечить опубликование (обнародование) настоящего постановления на официальном сайте муниципального образования город Пермь в информационно-телекоммуникационной сети Интернет.
5. Контроль за исполнением настоящего постановления возложить на заместителя главы администрации города Перми Галиханова Д.К.

И.о. Главы города Перми Э.А. Хайруллин

АДМИНИСТРАЦИЯ ГОРОДА ПЕРМИ
ПОСТАНОВЛЕНИЕ

21.09.2022 № 834

Об утверждении размера нормативных затрат на оказание муниципальной услуги «Присмотр и уход» в муниципальных образовательных учреждениях города Перми, реализующих образовательную программу дошкольного образования, на 2023 год и плановый период 2024 и 2025 годов, значений натуральных норм, используемых при определении базовых нормативов затрат на оказание муниципальной услуги «Присмотр и уход» в муниципальных образовательных учреждениях города Перми, реализующих образовательную программу дошкольного образования, и признании утратившими силу отдельных правовых актов администрации города Перми в сфере образования

В соответствии с Федеральными законами от 06 октября 2003 г. № 131-ФЗ «Об общих принципах организации местного самоуправления в Российской Федерации», от 29 декабря 2012 г. № 273-ФЗ «Об образовании в Российской

Федерации», Уставом города Перми, постановлениями администрации города Перми от 30 ноября 2007 г. № 502 «О Порядке формирования, размещения, финансового обеспечения и контроля выполнения муниципального задания на оказание муниципальных услуг (выполнение работ)», от 12 сентября 2016 г. № 676 «Об утверждении Методики расчета нормативных затрат на оказание муниципальной услуги «Присмотр и уход» в муниципальных образовательных учреждениях города Перми, реализующих образовательную программу дошкольного образования»
администрация города Перми ПОСТАНОВЛЯЕТ:

1. Утвердить прилагаемые:

1.1. размер нормативных затрат на оказание муниципальной услуги «Присмотр и уход» в муниципальных образовательных учреждениях города Перми, реализующих образовательную программу дошкольного образования, на 2023 год и плановый период 2024 и 2025 годов;

1.2. значения натуральных норм, используемых при определении базовых нормативов затрат на оказание муниципальной услуги «Присмотр и уход» в муниципальных образовательных учреждениях города Перми, реализующих образовательную программу дошкольного образования.

2. Признать утратившими силу:

постановление администрации города Перми от 22 сентября 2021 г. № 744 «Об утверждении размера нормативных затрат на оказание муниципальной услуги «Присмотр и уход» в муниципальных образовательных учреждениях города Перми, реализующих образовательную программу дошкольного образования, на 2022 год и плановый период 2023 и 2024 годов, значений натуральных норм, используемых при определении базовых нормативов затрат на оказание муниципальной услуги «Присмотр и уход» в муниципальных образовательных учреждениях города Перми, реализующих образовательную программу дошкольного образования»;

пункты 7, 8 постановления администрации города Перми от 20 июня 2022 г. № 493 «О внесении изменений в отдельные правовые акты администрации города Перми в сфере образования».

3. Настоящее постановление вступает в силу с 01 января 2023 г., но не ранее дня официального опубликования в печатном средстве массовой информации «Официальный бюллетень органов местного самоуправления муниципального образования город Пермь».

4. Управлению по общим вопросам администрации города Перми обеспечить опубликование настоящего постановления в печатном средстве массовой информации «Официальный бюллетень органов местного самоуправления муниципального образования город Пермь».

5. Информационно-аналитическому управлению администрации города Перми обеспечить опубликование (обнародование) настоящего постановления на официальном сайте муниципального образования город Пермь в информационно-телекоммуникационной сети Интернет.

6. Контроль за исполнением настоящего постановления возложить на заместителя главы администрации города Перми Грибанова А.А.

И.о. Главы города Перми Э.А. Хайруллин

УТВЕРЖДЕН
постановлением администрации
города Перми
от 21.09.2022 № 834

РАЗМЕР
нормативных затрат на оказание муниципальной услуги «Присмотр и уход» в муниципальных образовательных учреждениях города Перми, реализующих образовательную программу дошкольного образования, на 2023 год и плановый период 2024 и 2025 годов

1. Физические лица, за исключением льготных категорий, в возрасте до 3 лет в группе полного дня

Направления затрат	Размер, руб.
1	2
2023 год	
Базовый норматив затрат на оказание муниципальной услуги, в том числе:	5 971,03
базовый норматив затрат, непосредственно связанных с оказанием муниципальной услуги, в том числе:	160,47
иные затраты, непосредственно связанные с оказанием муниципальной услуги	160,47

1	2
базовый норматив затрат на общехозяйственные нужды на оказание муниципальной услуги, в том числе:	5 810,56
затраты на прочие общехозяйственные нужды	5 810,56
2024 год	
Базовый норматив затрат на оказание муниципальной услуги, в том числе:	5 971,03
базовый норматив затрат, непосредственно связанных с оказанием муниципальной услуги, в том числе:	160,47
иные затраты, непосредственно связанные с оказанием муниципальной услуги	160,47
базовый норматив затрат на общехозяйственные нужды на оказание муниципальной услуги, в том числе:	5 810,56
затраты на прочие общехозяйственные нужды	5 810,56
2025 год	
Базовый норматив затрат на оказание муниципальной услуги, в том числе:	5 971,03
базовый норматив затрат, непосредственно связанных с оказанием муниципальной услуги, в том числе:	160,47
иные затраты, непосредственно связанные с оказанием муниципальной услуги	160,47
базовый норматив затрат на общехозяйственные нужды на оказание муниципальной услуги, в том числе:	5 810,56
затраты на прочие общехозяйственные нужды	5 810,56

2. Физические лица, за исключением льготных категорий, в возрасте до 3 лет в группе кратковременного пребывания детей

Направления затрат	Размер, руб.
1	2
2023 год	
Базовый норматив затрат на оказание муниципальной услуги, в том числе:	1 990,35
базовый норматив затрат, непосредственно связанных с оказанием муниципальной услуги, в том числе:	53,49
иные затраты, непосредственно связанные с оказанием муниципальной услуги	53,49
базовый норматив затрат на общехозяйственные нужды на оказание муниципальной услуги, в том числе:	1 936,86
затраты на прочие общехозяйственные нужды	1 936,86
2024 год	
Базовый норматив затрат на оказание муниципальной услуги, в том числе:	1 990,35
базовый норматив затрат, непосредственно связанных с оказанием муниципальной услуги, в том числе:	53,49
иные затраты, непосредственно связанные с оказанием муниципальной услуги	53,49
базовый норматив затрат на общехозяйственные нужды на оказание муниципальной услуги, в том числе:	1 936,86
затраты на прочие общехозяйственные нужды	1 936,86
2025 год	
Базовый норматив затрат на оказание муниципальной услуги, в том числе:	1 990,35
базовый норматив затрат, непосредственно связанных с оказанием муниципальной услуги, в том числе:	53,49
иные затраты, непосредственно связанные с оказанием муниципальной услуги	53,49
базовый норматив затрат на общехозяйственные нужды на оказание муниципальной услуги, в том числе:	1 936,86
затраты на прочие общехозяйственные нужды	1 936,86

3. Физические лица, за исключением льготных категорий, в возрасте от 3 до 8 лет в группе полного дня

Направления затрат	Размер, руб.
1	2
2023 год	
Базовый норматив затрат на оказание муниципальной услуги, в том числе:	5 913,97
базовый норматив затрат, непосредственно связанных с оказанием муниципальной услуги, в том числе:	116,06
иные затраты, непосредственно связанные с оказанием муниципальной услуги	116,06
базовый норматив затрат на общехозяйственные нужды на оказание муниципальной услуги, в том числе:	5 797,91
затраты на прочие общехозяйственные нужды	5 797,91
2024 год	
Базовый норматив затрат на оказание муниципальной услуги, в том числе:	5 913,97
базовый норматив затрат, непосредственно связанных с оказанием муниципальной услуги, в том числе:	116,06
иные затраты, непосредственно связанные с оказанием муниципальной услуги	116,06
базовый норматив затрат на общехозяйственные нужды на оказание муниципальной услуги, в том числе:	5 797,91
затраты на прочие общехозяйственные нужды	5 797,91
2025 год	
Базовый норматив затрат на оказание муниципальной услуги, том числе	5 913,97
базовый норматив затрат, непосредственно связанных с оказанием муниципальной услуги, в том числе:	116,06
иные затраты, непосредственно связанные с оказанием муниципальной услуги	116,06
базовый норматив затрат на общехозяйственные нужды на оказание муниципальной услуги, в том числе:	5 797,91
затраты на прочие общехозяйственные нужды	5 797,91

4. Физические лица, за исключением льготных категорий, в возрасте от 3 до 8 лет в группе кратковременного пребывания детей

Направления затрат	Размер, руб.
1	2
2023 год	
Базовый норматив затрат на оказание муниципальной услуги, в том числе:	1 971,29
базовый норматив затрат, непосредственно связанных с оказанием муниципальной услуги, в том числе:	38,69
иные затраты, непосредственно связанные с оказанием муниципальной услуги	38,69
базовый норматив затрат на общехозяйственные нужды на оказание муниципальной услуги, в том числе:	1 932,60
затраты на прочие общехозяйственные нужды	1 932,60
2024 год	
Базовый норматив затрат на оказание муниципальной услуги, в том числе:	1 971,29
базовый норматив затрат, непосредственно связанных с оказанием муниципальной услуги, в том числе:	38,69
иные затраты, непосредственно связанные с оказанием муниципальной услуги	38,69
базовый норматив затрат на общехозяйственные нужды на оказание муниципальной услуги, в том числе:	1 932,60
затраты на прочие общехозяйственные нужды	1 932,60

1	2
2025 год	
Базовый норматив затрат на оказание муниципальной услуги, в том числе:	1 971,29
базовый норматив затрат, непосредственно связанных с оказанием муниципальной услуги, в том числе:	38,69
иные затраты, непосредственно связанные с оказанием муниципальной услуги	38,69
базовый норматив затрат на общехозяйственные нужды на оказание муниципальной услуги, в том числе:	1 932,60
затраты на прочие общехозяйственные нужды	1 932,60

5. Физические лица, за исключением льготных категорий, в возрасте от 3 до 8 лет в группе сокращенного дня

Направления затрат	Размер, руб.
1	2
2023 год	
Базовый норматив затрат на оказание муниципальной услуги, в том числе:	5 174,80
базовый норматив затрат, непосредственно связанных с оказанием муниципальной услуги, в том числе:	101,55
иные затраты, непосредственно связанные с оказанием муниципальной услуги	101,55
базовый норматив затрат на общехозяйственные нужды на оказание муниципальной услуги, в том числе:	5 073,25
затраты на прочие общехозяйственные нужды	5 073,25
2024 год	
Базовый норматив затрат на оказание муниципальной услуги, в том числе:	5 174,80
базовый норматив затрат, непосредственно связанных с оказанием муниципальной услуги, в том числе:	101,55
иные затраты, непосредственно связанные с оказанием муниципальной услуги	101,55
базовый норматив затрат на общехозяйственные нужды на оказание муниципальной услуги, в том числе:	5 073,25
затраты на прочие общехозяйственные нужды	5 073,25
2025 год	
Базовый норматив затрат на оказание муниципальной услуги, в том числе:	5 174,80
базовый норматив затрат, непосредственно связанных с оказанием муниципальной услуги, в том числе:	101,55
иные затраты, непосредственно связанные с оказанием муниципальной услуги	101,55
базовый норматив затрат на общехозяйственные нужды на оказание муниципальной услуги, в том числе:	5 073,25
затраты на прочие общехозяйственные нужды	5 073,25

6. Физические лица льготных категорий, определяемых учредителем, в возрасте до 3 лет в группе полного дня (50 %)

Направления затрат	Размер, руб.
1	2
2023 год	
Базовый норматив затрат на оказание муниципальной услуги, в том числе:	18 615,75
базовый норматив затрат, непосредственно связанных с оказанием муниципальной услуги, в том числе:	12 805,19
затраты на приобретение материальных запасов, используемых в процессе оказания муниципальной услуги	12 644,72

1	2
иные затраты, непосредственно связанные с оказанием муниципальной услуги	160,47
базовый норматив затрат на общехозяйственные нужды на оказание муниципальной услуги, в том числе:	5 810,56
затраты на прочие общехозяйственные нужды	5 810,56
2024 год	
Базовый норматив затрат на оказание муниципальной услуги, в том числе:	18 615,75
базовый норматив затрат, непосредственно связанных с оказанием муниципальной услуги, в том числе:	12 805,19
затраты на приобретение материальных запасов, используемых в процессе оказания муниципальной услуги	12 644,72
иные затраты, непосредственно связанные с оказанием муниципальной услуги	160,47
базовый норматив затрат на общехозяйственные нужды на оказание муниципальной услуги, в том числе:	5 810,56
затраты на прочие общехозяйственные нужды	5 810,56
2025 год	
Базовый норматив затрат на оказание муниципальной услуги, в том числе:	18 615,75
базовый норматив затрат, непосредственно связанных с оказанием муниципальной услуги, в том числе:	12 805,19
затраты на приобретение материальных запасов, используемых в процессе оказания муниципальной услуги	12 644,72
иные затраты, непосредственно связанные с оказанием муниципальной услуги	160,47
базовый норматив затрат на общехозяйственные нужды на оказание муниципальной услуги, в том числе:	5 810,56
затраты на прочие общехозяйственные нужды	5 810,56

7. Физические лица льготных категорий, определяемых учредителем, в возрасте до 3 лет в группе кратковременного пребывания детей (50 %)

Направления затрат	Размер, руб.
1	2
2023 год	
Базовый норматив затрат на оказание муниципальной услуги, в том числе:	6 205,24
базовый норматив затрат, непосредственно связанных с оказанием муниципальной услуги, в том числе:	4 268,38
затраты на приобретение материальных запасов, используемых в процессе оказания муниципальной услуги	4 214,89
иные затраты, непосредственно связанные с оказанием муниципальной услуги	53,49
базовый норматив затрат на общехозяйственные нужды на оказание муниципальной услуги, в том числе:	1 936,86
затраты на прочие общехозяйственные нужды	1 936,86
2024 год	
Базовый норматив затрат на оказание муниципальной услуги, в том числе:	6 205,24
базовый норматив затрат, непосредственно связанных с оказанием муниципальной услуги, в том числе:	4 268,38
затраты на приобретение материальных запасов, используемых в процессе оказания муниципальной услуги	4 214,89
иные затраты, непосредственно связанные с оказанием муниципальной услуги	53,49
базовый норматив затрат на общехозяйственные нужды на оказание муниципальной услуги, в том числе:	1 936,86

1	2
затраты на прочие общехозяйственные нужды	1 936,86
2025 год	
Базовый норматив затрат на оказание муниципальной услуги, в том числе:	6 205,24
базовый норматив затрат, непосредственно связанных с оказанием муниципальной услуги, в том числе:	4 268,38
затраты на приобретение материальных запасов, используемых в процессе оказания муниципальной услуги	4 214,89
иные затраты, непосредственно связанные с оказанием муниципальной услуги	53,49
базовый норматив затрат на общехозяйственные нужды на оказание муниципальной услуги, в том числе:	1 936,86
затраты на прочие общехозяйственные нужды	1 936,86

8. Физические лица льготных категорий, определяемых учредителем, в возрасте от 3 до 8 лет в группе полного дня (50 %)

Направления затрат	Размер, руб.
1	2
2023 год	
Базовый норматив затрат на оказание муниципальной услуги, в том числе:	21 530,49
базовый норматив затрат, непосредственно связанных с оказанием муниципальной услуги, в том числе:	15 732,58
затраты на приобретение материальных запасов, используемых в процессе оказания муниципальной услуги	15 616,52
иные затраты, непосредственно связанные с оказанием муниципальной услуги	116,06
базовый норматив затрат на общехозяйственные нужды на оказание муниципальной услуги, в том числе:	5 797,91
затраты на прочие общехозяйственные нужды	5 797,91
2024 год	
Базовый норматив затрат на оказание муниципальной услуги, в том числе:	21 530,49
базовый норматив затрат, непосредственно связанных с оказанием муниципальной услуги, в том числе:	15 732,58
затраты на приобретение материальных запасов, используемых в процессе оказания муниципальной услуги	15 616,52
иные затраты, непосредственно связанные с оказанием муниципальной услуги	116,06
базовый норматив затрат на общехозяйственные нужды на оказание муниципальной услуги, в том числе:	5 797,91
затраты на прочие общехозяйственные нужды	5 797,91
2025 год	
Базовый норматив затрат на оказание муниципальной услуги, в том числе:	21 530,49
базовый норматив затрат, непосредственно связанных с оказанием муниципальной услуги, в том числе:	15 732,58
затраты на приобретение материальных запасов, используемых в процессе оказания муниципальной услуги	15 616,52
иные затраты, непосредственно связанные с оказанием муниципальной услуги	116,06
базовый норматив затрат на общехозяйственные нужды на оказание муниципальной услуги, в том числе:	5 797,91
затраты на прочие общехозяйственные нужды	5 797,91

9. Физические лица льготных категорий, определяемых учредителем, в возрасте от 3 до 8 лет в группе кратковременного пребывания детей (50 %)

Направления затрат	Размер, руб.
1	2
2023 год	
Базовый норматив затрат на оказание муниципальной услуги, в том числе:	7 176,80
базовый норматив затрат, непосредственно связанных с оказанием муниципальной услуги, в том числе:	5 244,2
затраты на приобретение материальных запасов, используемых в процессе оказания муниципальной услуги	5 205,51
иные затраты, непосредственно связанные с оказанием муниципальной услуги	38,69
базовый норматив затрат на общехозяйственные нужды на оказание муниципальной услуги, в том числе:	1 932,60
затраты на прочие общехозяйственные нужды	1 932,60
2024 год	
Базовый норматив затрат на оказание муниципальной услуги, в том числе:	7 176,80
базовый норматив затрат, непосредственно связанных с оказанием муниципальной услуги, в том числе:	5 244,2
затраты на приобретение материальных запасов, используемых в процессе оказания муниципальной услуги	5 205,51
иные затраты, непосредственно связанные с оказанием муниципальной услуги	38,69
базовый норматив затрат на общехозяйственные нужды на оказание муниципальной услуги, в том числе:	1 932,60
затраты на прочие общехозяйственные нужды	1 932,60
2025 год	
Базовый норматив затрат на оказание муниципальной услуги, в том числе:	7 176,80
базовый норматив затрат, непосредственно связанных с оказанием муниципальной услуги, в том числе:	5 244,2
затраты на приобретение материальных запасов, используемых в процессе оказания муниципальной услуги	5 205,51
иные затраты, непосредственно связанные с оказанием муниципальной услуги	38,69
базовый норматив затрат на общехозяйственные нужды на оказание муниципальной услуги, в том числе:	1 932,60
затраты на прочие общехозяйственные нужды	1 932,60

10. Дети с туберкулезной интоксикацией в возрасте от 3 до 8 лет в группе полного дня

Направления затрат	Размер, руб.
1	2
2023 год	
Базовый норматив затрат на оказание муниципальной услуги, в том числе:	49 609,54
базовый норматив затрат, непосредственно связанных с оказанием муниципальной услуги, в том числе:	44 627,73
затраты на приобретение материальных запасов, используемых в процессе оказания муниципальной услуги	44 472,98
иные затраты, непосредственно связанные с оказанием муниципальной услуги	154,75
базовый норматив затрат на общехозяйственные нужды на оказание муниципальной услуги, в том числе:	4 981,81
затраты на прочие общехозяйственные нужды	4 981,81

1	2
2024 год	
Базовый норматив затрат на оказание муниципальной услуги, в том числе:	49 609,54
базовый норматив затрат, непосредственно связанных с оказанием муниципальной услуги, в том числе:	44 627,73
затраты на приобретение материальных запасов, используемых в процессе оказания муниципальной услуги	44 472,98
иные затраты, непосредственно связанные с оказанием муниципальной услуги	154,75
базовый норматив затрат на общехозяйственные нужды на оказание муниципальной услуги, в том числе:	4 981,81
затраты на прочие общехозяйственные нужды	4 981,81
2025 год	
Базовый норматив затрат на оказание муниципальной услуги, в том числе:	49 609,54
базовый норматив затрат, непосредственно связанных с оказанием муниципальной услуги, в том числе:	44 627,73
затраты на приобретение материальных запасов, используемых в процессе оказания муниципальной услуги	44 472,98
иные затраты, непосредственно связанные с оказанием муниципальной услуги	154,75
базовый норматив затрат на общехозяйственные нужды на оказание муниципальной услуги, в том числе:	4 981,81
затраты на прочие общехозяйственные нужды	4 981,81

11. Дети-инвалиды в возрасте до 3 лет в группе полного дня

Направления затрат	Размер, руб.
1	2
2023 год	
Базовый норматив затрат на оказание муниципальной услуги, в том числе:	31 260,46
базовый норматив затрат, непосредственно связанных с оказанием муниципальной услуги, в том числе:	25 449,90
затраты на приобретение материальных запасов, используемых в процессе оказания муниципальной услуги	25 289,43
иные затраты, непосредственно связанные с оказанием муниципальной услуги	160,47
базовый норматив затрат на общехозяйственные нужды на оказание муниципальной услуги, в том числе:	5 810,56
затраты на прочие общехозяйственные нужды	5 810,56
2024 год	
Базовый норматив затрат на оказание муниципальной услуги, в том числе:	31 260,46
базовый норматив затрат, непосредственно связанных с оказанием муниципальной услуги, в том числе:	25 449,90
затраты на приобретение материальных запасов, используемых в процессе оказания муниципальной услуги	25 289,43
иные затраты, непосредственно связанные с оказанием муниципальной услуги	160,47
базовый норматив затрат на общехозяйственные нужды на оказание муниципальной услуги, в том числе:	5 810,56
затраты на прочие общехозяйственные нужды	5 810,56
2025 год	
Базовый норматив затрат на оказание муниципальной услуги, в том числе:	31 260,46
базовый норматив затрат, непосредственно связанных с оказанием муниципальной услуги, в том числе:	25 449,90

1	2
затраты на приобретение материальных запасов, используемых в процессе оказания муниципальной услуги	25 289,43
иные затраты, непосредственно связанные с оказанием муниципальной услуги	160,47
базовый норматив затрат на общехозяйственные нужды на оказание муниципальной услуги, в том числе:	5 810,56
затраты на прочие общехозяйственные нужды	5 810,56

12. Дети-инвалиды в возрасте до 3 лет в группе кратковременного пребывания детей

Направления затрат	Размер, руб.
1	2
2023 год	
Базовый норматив затрат на оказание муниципальной услуги, в том числе:	10 420,13
базовый норматив затрат, непосредственно связанных с оказанием муниципальной услуги, в том числе:	8 483,27
затраты на приобретение материальных запасов, используемых в процессе оказания муниципальной услуги	8 429,78
иные затраты, непосредственно связанные с оказанием муниципальной услуги	53,49
базовый норматив затрат на общехозяйственные нужды на оказание муниципальной услуги, в том числе:	1 936,86
затраты на прочие общехозяйственные нужды	1 936,86
2024 год	
Базовый норматив затрат на оказание муниципальной услуги, в том числе:	10 420,13
базовый норматив затрат, непосредственно связанных с оказанием муниципальной услуги, в том числе:	8 483,27
затраты на приобретение материальных запасов, используемых в процессе оказания муниципальной услуги	8 429,78
иные затраты, непосредственно связанные с оказанием муниципальной услуги	53,49
базовый норматив затрат на общехозяйственные нужды на оказание муниципальной услуги, в том числе:	1 936,86
затраты на прочие общехозяйственные нужды	1 936,86
2025 год	
Базовый норматив затрат на оказание муниципальной услуги, в том числе:	10 420,13
базовый норматив затрат, непосредственно связанных с оказанием муниципальной услуги, в том числе:	8 483,27
затраты на приобретение материальных запасов, используемых в процессе оказания муниципальной услуги	8 429,78
иные затраты, непосредственно связанные с оказанием муниципальной услуги	53,49
базовый норматив затрат на общехозяйственные нужды на оказание муниципальной услуги, в том числе:	1 936,86
затраты на прочие общехозяйственные нужды	1 936,86

13. Дети-инвалиды в возрасте от 3 до 8 лет в группе полного дня

Направления затрат	Размер, руб.
1	2
2023 год	
Базовый норматив затрат на оказание муниципальной услуги, в том числе:	37 147,01
базовый норматив затрат, непосредственно связанных с оказанием муниципальной услуги, в том числе:	31 349,10

1	2
затраты на приобретение материальных запасов, используемых в процессе оказания муниципальной услуги	31 233,04
иные затраты, непосредственно связанные с оказанием муниципальной услуги	116,06
базовый норматив затрат на общехозяйственные нужды на оказание муниципальной услуги, в том числе:	5 797,91
затраты на прочие общехозяйственные нужды	5 797,91
2024 год	
Базовый норматив затрат на оказание муниципальной услуги, в том числе:	37 147,01
базовый норматив затрат, непосредственно связанных с оказанием муниципальной услуги, в том числе:	31 349,10
затраты на приобретение материальных запасов, используемых в процессе оказания муниципальной услуги	31 233,04
иные затраты, непосредственно связанные с оказанием муниципальной услуги	116,06
базовый норматив затрат на общехозяйственные нужды на оказание муниципальной услуги, в том числе:	5 797,91
затраты на прочие общехозяйственные нужды	5 797,91
2025 год	
Базовый норматив затрат на оказание муниципальной услуги, в том числе:	37 147,01
базовый норматив затрат, непосредственно связанных с оказанием муниципальной услуги, в том числе:	31 349,10
затраты на приобретение материальных запасов, используемых в процессе оказания муниципальной услуги	31 233,04
иные затраты, непосредственно связанные с оказанием муниципальной услуги	116,06
базовый норматив затрат на общехозяйственные нужды на оказание муниципальной услуги, в том числе:	5 797,91
затраты на прочие общехозяйственные нужды	5 797,91

14. Дети-инвалиды в возрасте от 3 до 8 лет в группе кратковременного пребывания детей

Направления затрат	Размер, руб.
1	2
2023 год	
Базовый норматив затрат на оказание муниципальной услуги, в том числе:	12 382,30
базовый норматив затрат, непосредственно связанных с оказанием муниципальной услуги, в том числе:	10 449,70
затраты на приобретение материальных запасов, используемых в процессе оказания муниципальной услуги	10 411,01
иные затраты, непосредственно связанные с оказанием муниципальной услуги	38,69
базовый норматив затрат на общехозяйственные нужды на оказание муниципальной услуги, в том числе:	1 932,60
затраты на прочие общехозяйственные нужды	1 932,60
2024 год	
Базовый норматив затрат на оказание муниципальной услуги, в том числе:	12 382,30
базовый норматив затрат, непосредственно связанных с оказанием муниципальной услуги, в том числе:	10 449,70
затраты на приобретение материальных запасов, используемых в процессе оказания муниципальной услуги	10 411,01
иные затраты, непосредственно связанные с оказанием муниципальной услуги	38,69

1	2
базовый норматив затрат на общехозяйственные нужды на оказание муниципальной услуги, в том числе:	1 932,60
затраты на прочие общехозяйственные нужды	1 932,60
2025 год	
Базовый норматив затрат на оказание муниципальной услуги, в том числе:	12 382,30
базовый норматив затрат, непосредственно связанных с оказанием муниципальной услуги, в том числе:	10 449,70
затраты на приобретение материальных запасов, используемых в процессе оказания муниципальной услуги	10 411,01
иные затраты, непосредственно связанные с оказанием муниципальной услуги	38,69
базовый норматив затрат на общехозяйственные нужды на оказание муниципальной услуги, в том числе:	1 932,60
затраты на прочие общехозяйственные нужды	1 932,60

15. Дети-сироты и дети, оставшиеся без попечения родителей, в возрасте до 3 лет в группе полного дня

Направления затрат	Размер, руб.
1	2
2023 год	
Базовый норматив затрат на оказание муниципальной услуги, в том числе:	31 260,46
базовый норматив затрат, непосредственно связанных с оказанием муниципальной услуги, в том числе:	25 449,90
затраты на приобретение материальных запасов, используемых в процессе оказания муниципальной услуги	25 289,43
иные затраты, непосредственно связанные с оказанием муниципальной услуги	160,47
базовый норматив затрат на общехозяйственные нужды на оказание муниципальной услуги, в том числе:	5 810,56
затраты на прочие общехозяйственные нужды	5 810,56
2024 год	
Базовый норматив затрат на оказание муниципальной услуги, в том числе:	31 260,46
базовый норматив затрат, непосредственно связанных с оказанием муниципальной услуги, в том числе:	25 449,90
затраты на приобретение материальных запасов, используемых в процессе оказания муниципальной услуги	25 289,43
иные затраты, непосредственно связанные с оказанием муниципальной услуги	160,47
базовый норматив затрат на общехозяйственные нужды на оказание муниципальной услуги, в том числе:	5 810,56
затраты на прочие общехозяйственные нужды	5 810,56
2025 год	
Базовый норматив затрат на оказание муниципальной услуги, в том числе:	31 260,46
базовый норматив затрат, непосредственно связанных с оказанием муниципальной услуги, в том числе:	25 449,90
затраты на приобретение материальных запасов, используемых в процессе оказания муниципальной услуги	25 289,43
иные затраты, непосредственно связанные с оказанием муниципальной услуги	160,47
базовый норматив затрат на общехозяйственные нужды на оказание муниципальной услуги, в том числе:	5 810,56
затраты на прочие общехозяйственные нужды	5 810,56

16. Дети-сироты и дети, оставшиеся без попечения родителей, в возрасте до 3 лет в группе кратковременного пребывания детей

Направления затрат	Размер, руб.
1	2
2023 год	
Базовый норматив затрат на оказание муниципальной услуги, в том числе:	10 420,13
базовый норматив затрат, непосредственно связанных с оказанием муниципальной услуги, в том числе:	8 483,27
затраты на приобретение материальных запасов, используемых в процессе оказания муниципальной услуги	8 429,78
иные затраты, непосредственно связанные с оказанием муниципальной услуги	53,49
базовый норматив затрат на общехозяйственные нужды на оказание муниципальной услуги, в том числе:	1 936,86
затраты на прочие общехозяйственные нужды	1 936,86
2024 год	
Базовый норматив затрат на оказание муниципальной услуги, в том числе:	10 420,13
базовый норматив затрат, непосредственно связанных с оказанием муниципальной услуги, в том числе:	8 483,27
затраты на приобретение материальных запасов, используемых в процессе оказания муниципальной услуги	8 429,78
иные затраты, непосредственно связанные с оказанием муниципальной услуги	53,49
базовый норматив затрат на общехозяйственные нужды на оказание муниципальной услуги, в том числе:	1 936,86
затраты на прочие общехозяйственные нужды	1 936,86
2025 год	
Базовый норматив затрат на оказание муниципальной услуги, в том числе:	10 420,13
базовый норматив затрат, непосредственно связанных с оказанием муниципальной услуги, в том числе:	8 483,27
затраты на приобретение материальных запасов, используемых в процессе оказания муниципальной услуги	8 429,78
иные затраты, непосредственно связанные с оказанием муниципальной услуги	53,49
базовый норматив затрат на общехозяйственные нужды на оказание муниципальной услуги, в том числе:	1 936,86
затраты на прочие общехозяйственные нужды	1 936,86

17. Дети-сироты и дети, оставшиеся без попечения родителей, в возрасте от 3 до 8 лет в группе полного дня

Направления затрат	Размер, руб.
1	2
2023 год	
Базовый норматив затрат на оказание муниципальной услуги, в том числе:	37 147,01
базовый норматив затрат, непосредственно связанных с оказанием муниципальной услуги, в том числе:	31 349,10
затраты на приобретение материальных запасов, используемых в процессе оказания муниципальной услуги	31 233,04
иные затраты, непосредственно связанные с оказанием муниципальной услуги	116,06
базовый норматив затрат на общехозяйственные нужды на оказание муниципальной услуги, в том числе:	5 797,91
затраты на прочие общехозяйственные нужды	5 797,91

1	2
2024 год	
Базовый норматив затрат на оказание муниципальной услуги, в том числе:	37 147,01
базовый норматив затрат, непосредственно связанных с оказанием муниципальной услуги, в том числе:	31 349,10
затраты на приобретение материальных запасов, используемых в процессе оказания муниципальной услуги	31 233,04
иные затраты, непосредственно связанные с оказанием муниципальной услуги	116,06
базовый норматив затрат на общехозяйственные нужды на оказание муниципальной услуги, в том числе:	5 797,91
затраты на прочие общехозяйственные нужды	5 797,91
2025 год	
Базовый норматив затрат на оказание муниципальной услуги, в том числе:	37 147,01
базовый норматив затрат, непосредственно связанных с оказанием муниципальной услуги, в том числе:	31 349,10
затраты на приобретение материальных запасов, используемых в процессе оказания муниципальной услуги	31 233,04
иные затраты, непосредственно связанные с оказанием муниципальной услуги	116,06
базовый норматив затрат на общехозяйственные нужды на оказание муниципальной услуги, в том числе:	5 797,91
затраты на прочие общехозяйственные нужды	5 797,91

18. Дети-сироты и дети, оставшиеся без попечения родителей, в возрасте от 3 до 8 лет в группе кратковременного пребывания детей

Направления затрат	Размер, руб.
1	2
2023 год	
Базовый норматив затрат на оказание муниципальной услуги, в том числе:	12 382,30
базовый норматив затрат, непосредственно связанных с оказанием муниципальной услуги, в том числе:	10 449,70
затраты на приобретение материальных запасов, используемых в процессе оказания муниципальной услуги	10 411,01
иные затраты, непосредственно связанные с оказанием муниципальной услуги	38,69
базовый норматив затрат на общехозяйственные нужды на оказание муниципальной услуги, в том числе:	1 932,60
затраты на прочие общехозяйственные нужды	1 932,60
2024 год	
Базовый норматив затрат на оказание муниципальной услуги, в том числе:	12 382,30
базовый норматив затрат, непосредственно связанных с оказанием муниципальной услуги, в том числе:	10 449,70
затраты на приобретение материальных запасов, используемых в процессе оказания муниципальной услуги	10 411,01
иные затраты, непосредственно связанные с оказанием муниципальной услуги	38,69
базовый норматив затрат на общехозяйственные нужды на оказание муниципальной услуги, в том числе:	1 932,60
затраты на прочие общехозяйственные нужды	1 932,60
2025 год	
Базовый норматив затрат на оказание муниципальной услуги, в том числе:	12 382,30

1	2
базовый норматив затрат, непосредственно связанных с оказанием муниципальной услуги, в том числе:	10 449,70
затраты на приобретение материальных запасов, используемых в процессе оказания муниципальной услуги	10 411,01
иные затраты, непосредственно связанные с оказанием муниципальной услуги	38,69
базовый норматив затрат на общехозяйственные нужды на оказание муниципальной услуги, в том числе:	1 932,60
затраты на прочие общехозяйственные нужды	1 932,60

19. Физические лица льготных категорий, определяемых учредителем, в возрасте до 3 лет в группе полного дня (100 %)

Направления затрат	Размер, руб.
1	2
2023 год	
Базовый норматив затрат на оказание муниципальной услуги, в том числе:	31 260,46
базовый норматив затрат, непосредственно связанных с оказанием муниципальной услуги, в том числе:	25 449,90
затраты на приобретение материальных запасов, используемых в процессе оказания муниципальной услуги	25 289,43
иные затраты, непосредственно связанные с оказанием муниципальной услуги	160,47
базовый норматив затрат на общехозяйственные нужды на оказание муниципальной услуги, в том числе:	5 810,56
затраты на прочие общехозяйственные нужды	5 810,56
2024 год	
Базовый норматив затрат на оказание муниципальной услуги, в том числе:	31 260,46
базовый норматив затрат, непосредственно связанных с оказанием муниципальной услуги, в том числе:	25 449,90
затраты на приобретение материальных запасов, используемых в процессе оказания муниципальной услуги	25 289,43
иные затраты, непосредственно связанные с оказанием муниципальной услуги	160,47
базовый норматив затрат на общехозяйственные нужды на оказание муниципальной услуги, в том числе:	5 810,56
затраты на прочие общехозяйственные нужды	5 810,56
2025 год	
Базовый норматив затрат на оказание муниципальной услуги, в том числе:	31 260,46
базовый норматив затрат, непосредственно связанных с оказанием муниципальной услуги, в том числе:	25 449,90
затраты на приобретение материальных запасов, используемых в процессе оказания муниципальной услуги	25 289,43
иные затраты, непосредственно связанные с оказанием муниципальной услуги	160,47
базовый норматив затрат на общехозяйственные нужды на оказание муниципальной услуги, в том числе:	5 810,56
затраты на прочие общехозяйственные нужды	5 810,56

20. Физические лица льготных категорий, определяемых учредителем, в возрасте до 3 лет в группе кратковременного пребывания детей (100 %)

Направления затрат	Размер, руб.
1	2
2023 год	
Базовый норматив затрат на оказание муниципальной услуги, в том числе:	10 420,13
базовый норматив затрат, непосредственно связанных с оказанием муниципальной услуги, в том числе:	8 483,27
затраты на приобретение материальных запасов, используемых в процессе оказания муниципальной услуги	8 429,78
иные затраты, непосредственно связанные с оказанием муниципальной услуги	53,49
базовый норматив затрат на общехозяйственные нужды на оказание муниципальной услуги, в том числе:	1 936,86
затраты на прочие общехозяйственные нужды	1 936,86
2024 год	
Базовый норматив затрат на оказание муниципальной услуги, в том числе:	10 420,13
базовый норматив затрат, непосредственно связанных с оказанием муниципальной услуги, в том числе:	8 483,27
затраты на приобретение материальных запасов, используемых в процессе оказания муниципальной услуги	8 429,78
иные затраты, непосредственно связанные с оказанием муниципальной услуги	53,49
базовый норматив затрат на общехозяйственные нужды на оказание муниципальной услуги, в том числе:	1 936,86
затраты на прочие общехозяйственные нужды	1 936,86
2025 год	
Базовый норматив затрат на оказание муниципальной услуги, в том числе:	10 420,13
базовый норматив затрат, непосредственно связанных с оказанием муниципальной услуги, в том числе:	8 483,27
затраты на приобретение материальных запасов, используемых в процессе оказания муниципальной услуги	8 429,78
иные затраты, непосредственно связанные с оказанием муниципальной услуги	53,49
базовый норматив затрат на общехозяйственные нужды на оказание муниципальной услуги, в том числе:	1 936,86
затраты на прочие общехозяйственные нужды	1 936,86

21. Физические лица льготных категорий, определяемых учредителем, в возрасте от 3 до 8 лет в группе полного дня (100 %)

Направления затрат	Размер, руб.
1	2
2023 год	
Базовый норматив затрат на оказание муниципальной услуги, в том числе:	37 147,01
базовый норматив затрат, непосредственно связанных с оказанием муниципальной услуги, в том числе:	31 349,10
затраты на приобретение материальных запасов, используемых в процессе оказания муниципальной услуги	31 233,04
иные затраты, непосредственно связанные с оказанием муниципальной услуги	116,06
базовый норматив затрат на общехозяйственные нужды на оказание муниципальной услуги, в том числе:	5 797,91

1	2
затраты на прочие общехозяйственные нужды	5 797,91
2024 год	
Базовый норматив затрат на оказание муниципальной услуги, в том числе:	37 147,01
базовый норматив затрат, непосредственно связанных с оказанием муниципальной услуги, в том числе:	31 349,10
затраты на приобретение материальных запасов, используемых в процессе оказания муниципальной услуги	31 233,04
иные затраты, непосредственно связанные с оказанием муниципальной услуги	116,06
базовый норматив затрат на общехозяйственные нужды на оказание муниципальной услуги, в том числе:	5 797,91
затраты на прочие общехозяйственные нужды	5 797,91
2025 год	
Базовый норматив затрат на оказание муниципальной услуги, в том числе:	37 147,01
базовый норматив затрат, непосредственно связанных с оказанием муниципальной услуги, в том числе:	31 349,10
затраты на приобретение материальных запасов, используемых в процессе оказания муниципальной услуги	31 233,04
иные затраты, непосредственно связанные с оказанием муниципальной услуги	116,06
базовый норматив затрат на общехозяйственные нужды на оказание муниципальной услуги, в том числе:	5 797,91
затраты на прочие общехозяйственные нужды	5 797,91

22. Физические лица льготных категорий, определяемых учредителем, в возрасте от 3 до 8 лет в группе кратковременного пребывания детей (100 %)

Направления затрат	Размер, руб.
1	2
2023 год	
Базовый норматив затрат на оказание муниципальной услуги, в том числе:	12 382,30
базовый норматив затрат, непосредственно связанных с оказанием муниципальной услуги, в том числе:	10 449,70
затраты на приобретение материальных запасов, используемых в процессе оказания муниципальной услуги	10 411,01
иные затраты, непосредственно связанные с оказанием муниципальной услуги	38,69
базовый норматив затрат на общехозяйственные нужды на оказание муниципальной услуги, в том числе:	1 932,60
затраты на прочие общехозяйственные нужды	1 932,60
2024 год	
Базовый норматив затрат на оказание муниципальной услуги, в том числе:	12 382,30
базовый норматив затрат, непосредственно связанных с оказанием муниципальной услуги, в том числе:	10 449,70
затраты на приобретение материальных запасов, используемых в процессе оказания муниципальной услуги	10 411,01
иные затраты, непосредственно связанные с оказанием муниципальной услуги	38,69
базовый норматив затрат на общехозяйственные нужды на оказание муниципальной услуги, в том числе:	1 932,60
затраты на прочие общехозяйственные нужды	1 932,60
2025 год	
Базовый норматив затрат на оказание муниципальной услуги, в том числе:	12 382,30

1	2
базовый норматив затрат, непосредственно связанных с оказанием муниципальной услуги, в том числе:	10 449,70
затраты на приобретение материальных запасов, используемых в процессе оказания муниципальной услуги	10 411,01
иные затраты, непосредственно связанные с оказанием муниципальной услуги	38,69
базовый норматив затрат на общехозяйственные нужды на оказание муниципальной услуги, в том числе:	1 932,60
затраты на прочие общехозяйственные нужды	1 932,60

23. Физические лица, за исключением льготных категорий, в возрасте до 3 лет в группе сокращенного дня

Направления затрат	Размер, руб.
1	2
2023 год	
Базовый норматив затрат на оказание муниципальной услуги, в том числе:	5 224,74
базовый норматив затрат, непосредственно связанных с оказанием муниципальной услуги, в том числе:	140,42
иные затраты, непосредственно связанные с оказанием муниципальной услуги	140,42
базовый норматив затрат на общехозяйственные нужды на оказание муниципальной услуги, в том числе:	5 084,32
затраты на прочие общехозяйственные нужды	5 084,32
2024 год	
Базовый норматив затрат на оказание муниципальной услуги, в том числе:	5 224,74
базовый норматив затрат, непосредственно связанных с оказанием муниципальной услуги, в том числе:	140,42
иные затраты, непосредственно связанные с оказанием муниципальной услуги	140,42
базовый норматив затрат на общехозяйственные нужды на оказание муниципальной услуги, в том числе:	5 084,32
затраты на прочие общехозяйственные нужды	5 084,32
2025 год	
Базовый норматив затрат на оказание муниципальной услуги, в том числе:	5 224,74
базовый норматив затрат, непосредственно связанных с оказанием муниципальной услуги, в том числе:	140,42
иные затраты, непосредственно связанные с оказанием муниципальной услуги	140,42
базовый норматив затрат на общехозяйственные нужды на оказание муниципальной услуги, в том числе:	5 084,32
затраты на прочие общехозяйственные нужды	5 084,32

УТВЕРЖДЕНЫ
постановлением администрации
города Перми
от 21.09.2022 № 834

ЗНАЧЕНИЯ
натуральных норм, используемых при определении базовых нормативов затрат на оказание муниципальной услуги «Присмотр и уход» в муниципальных образовательных учреждениях города Перми, реализующих образовательную программу дошкольного образования

1. Наименование муниципальной услуги – «Присмотр и уход».

Содержание услуги: физические лица, за исключением льготных категорий, в возрасте до 3 лет в группе полного дня.

Единица измерения показателя объема оказания муниципальной услуги – число детей.

Уникальный номер реестровой записи – 889111О.99.0.БА91АА68000.

Наименование натуральной нормы	Единица измерения натуральной нормы	Значение натуральной нормы / срок полезного использования	Способ определения значения натуральной нормы
1	2	3	4
1. Натуральные нормы, используемые при определении базового норматива затрат, непосредственно связанных с оказанием муниципальной услуги			
1.1. Натуральные нормы, используемые при определении иных затрат, непосредственно связанных с оказанием муниципальной услуги			
мыло	кусок	4,000000	иной метод
туалетная бумага	шт.	4,000000	иной метод
детская присыпка	шт.	0,066667	иной метод
2. Натуральные нормы, используемые при определении базового норматива затрат на общехозяйственные нужды			
2.1. Натуральные нормы, используемые при определении затрат на прочие общехозяйственные нужды			
банка для хранения продуктов	комплект	0,133333 / 5 лет	иной метод
бак для замачивания посуды	шт.	0,133333 / 5 лет	иной метод
ведро	шт.	0,066667 / 3 лет	иной метод
ведро эмалированное с крышкой 10 л	шт.	0,066667 / 3 лет	иной метод
таз для мытья игрушек	шт.	0,133333 / 5 лет	иной метод
кастрюля для разноса пищи	шт.	0,133333 / 5 лет	иной метод
коврик для вытирания ног	шт.	0,066667 / 2 года	иной метод
таз для мытья ног	шт.	0,066667 / 5 лет	иной метод
нож кухонный	шт.	0,066667 / 5 лет	иной метод
противень	шт.	0,066667 / 5 лет	иной метод
разливальная ложка	шт.	0,066667 / 5 лет	иной метод
совок для сыпучих продуктов	шт.	0,066667 / 2 года	иной метод
черпак	шт.	0,066667 / 5 лет	иной метод
щетка для мытья посуды	шт.	0,066667 / 1 год	иной метод
щетка для пола	шт.	0,066667 / 1 год	иной метод
доска разделочная	шт.	0,133333 / 1 год	иной метод
мыло хозяйственное	кусок	2,000000	иной метод
сода кальцинированная	кг	4,000000	иной метод
стиральный порошок	кг	8,000000	иной метод
сода питьевая	пачка 500 г	4,000000	иной метод

1	2	3	4
моющее средство	пачка 400 г	4,000000	иной метод
хлорная известь	кг	0,800000	иной метод
средство для мытья посуды	л	0,800000	иной метод
средство для мытья окон	шт. 500 мл	0,800000	иной метод
скатерть	шт.	0,066667 / 3 года	иной метод
полотенце посудное	шт.	0,066667 / 1 год	иной метод
клеенка настольная	м	0,066667 / 5 лет	иной метод
вешалка для детских полотенец	шт.	0,066667 / 5 лет	иной метод
стеллаж для игрушек	шт.	0,066667 / 5 лет	иной метод
весы напольные для измерения детей	шт.	0,066667 / 5 лет	иной метод
секция ограждения	шт.	0,133333 / 7 лет	иной метод
шкаф для одежды	шт.	0,006000 / 7 лет	иной метод
весы ВРНЦ для кухни	шт.	0,006000 / 3 года	иной метод
картофелечистка	шт.	0,006000 / 7 лет	иной метод
мясорубка	шт.	0,006000 / 7 лет	иной метод
морозильная камера	шт.	0,006000 / 7 лет	иной метод
сушильный шкаф	шт.	0,006000 / 10 лет	иной метод
стиральная машина	шт.	0,006000 / 7 лет	иной метод
холодильная камера	шт.	0,006000 / 7 лет	иной метод
шкаф жарочный	шт.	0,006000 / 7 лет	иной метод
электрическая плита	шт.	0,006000 / 7 лет	иной метод
электрический кипятильник	шт.	0,006000 / 5 лет	иной метод
ложка столовая	шт.	1,000000 / 5 лет	иной метод
ложка чайная	шт.	1,000000 / 5 лет	иной метод
тарелка глубокая	шт.	1,000000 / 1 год	иной метод
тарелка десертная	шт.	1,000000 / 1 год	иной метод
чайная пара	шт.	1,000000 / 1 год	иной метод
термометр комнатный	шт.	0,066667 / 1 год	иной метод
полотенце детское	шт.	1,000000 / 1 год	иной метод
салфетка	шт.	1,000000 / 2 года	иной метод
наволочка верхняя	шт.	2,000000 / 2 года	иной метод
наволочка набивная	шт.	1,000000 / 4 года	иной метод
простыня	шт.	2,000000 / 3 года	иной метод
пододеяльник	шт.	2,000000 / 3 года	иной метод
подушка	шт.	1,000000 / 10 лет	иной метод
матрац	шт.	1,000000 / 5 лет	иной метод
одеяло байковое	шт.	1,000000 / 5 лет	иной метод
кровать детская	шт.	1,000000 / 5 лет	иной метод
стол обеденный детский	шт.	0,200000 / 5 лет	иной метод
стул детский	шт.	1,000000 / 5 лет	иной метод
раковина для мытья рук детей	шт.	0,066667 / 10 лет	иной метод
унитаз	шт.	0,066667 / 10 лет	иной метод
ванна для подмывания детей	шт.	0,133333 / 10 лет	иной метод

2. Наименование муниципальной услуги – «Присмотр и уход».

Содержание услуги: физические лица, за исключением льготных категорий, в возрасте до 3 лет в группе кратковременного пребывания детей.

Единица измерения показателя объема оказания муниципальной услуги – число детей.

Уникальный номер реестровой записи – 889111О.99.0.БА91АА66000.

Наименование натуральной нормы	Единица измерения натуральной нормы	Значение натуральной нормы / срок полезного использования	Способ определения значения натуральной нормы
1	2	3	4
1. Натуральные нормы, используемые при определении базового норматива затрат, непосредственно связанных с оказанием муниципальной услуги			
1.1. Натуральные нормы, используемые при определении иных затрат, непосредственно связанных с оказанием муниципальной услуги			
мыло	кусок	1,333333	иной метод
туалетная бумага	шт.	1,333333	иной метод
детская присыпка	шт.	0,022222	иной метод
2. Натуральные нормы, используемые при определении базового норматива затрат на общехозяйственные нужды на оказание муниципальной услуги			
2.1. Натуральные нормы, используемые при определении затрат на прочие общехозяйственные нужды			
банка для хранения продуктов	комплект	0,044444 / 5 лет	иной метод
бак для замачивания посуды	шт.	0,044444 / 5 лет	иной метод
ведро	шт.	0,022222 / 3 года	иной метод
ведро эмалированное с крышкой 10 л	шт.	0,022222 / 3 года	иной метод
таз для мытья игрушек	шт.	0,044444 / 5 лет	иной метод
кастрюля для разноса пищи	шт.	0,044444 / 5 лет	иной метод
коврик для вытирания ног	шт.	0,022222 / 2 года	иной метод
таз для мытья ног	шт.	0,022222 / 5 лет	иной метод
нож кухонный	шт.	0,022222 / 5 лет	иной метод
противень	шт.	0,022222 / 5 лет	иной метод
разливальная ложка	шт.	0,022222 / 5 лет	иной метод
совок для сыпучих продуктов	шт.	0,022222 / 2 года	иной метод
черпак	шт.	0,022222 / 5 лет	иной метод
щетка для мытья посуды	шт.	0,022222 / 1 год	иной метод
щетка для пола	шт.	0,022222 / 1 год	иной метод
доска разделочная	шт.	0,044444 / 1 год	иной метод
мыло хозяйственное	кусок	0,666667	иной метод
сода кальцинированная	кг	1,333333	иной метод
стиральный порошок	кг	2,666667	иной метод
сода питьевая	пачка 500 г	1,333333	иной метод
моющее средство	пачка 400 г	1,333333	иной метод
хлорная известь	кг	0,266667	иной метод
средство для мытья посуды	л	0,266667	иной метод
средство для мытья окон	500 мл	0,266667	иной метод
скатерть	шт.	0,022222 / 3 года	иной метод
полотенце посудное	шт.	0,022222 / 1 год	иной метод
клеенка настольная	м	0,022222 / 5 лет	иной метод
вешалка для детских полотенец	шт.	0,022222 / 5 лет	иной метод

1	2	3	4
стеллаж для игрушек	шт.	0,022222 / 5 лет	иной метод
весы напольные для измерения детей	шт.	0,022222 / 5 лет	иной метод
секция ограждения	шт.	0,044444 / 7 лет	иной метод
шкаф для одежды	шт.	0,002000 / 7 лет	иной метод
весы ВРНЦ для кухни	шт.	0,002000 / 3 года	иной метод
картофелечистка	шт.	0,002000 / 7 лет	иной метод
мясорубка	шт.	0,002000 / 7 лет	иной метод
морозильная камера	шт.	0,002000 / 7 лет	иной метод
сушильный шкаф	шт.	0,002000 / 10 лет	иной метод
стиральная машина	шт.	0,002000 / 7 лет	иной метод
холодильная камера	шт.	0,002000 / 7 лет	иной метод
шкаф жарочный	шт.	0,002000 / 7 лет	иной метод
электрическая плита	шт.	0,002000 / 7 лет	иной метод
электрический кипятильник	шт.	0,002000 / 5 лет	иной метод
ложка столовая	шт.	0,333333 / 5 лет	иной метод
ложка чайная	шт.	0,333333 / 5 лет	иной метод
тарелка глубокая	шт.	0,333333 / 1 год	иной метод
тарелка десертная	шт.	0,333333 / 1 год	иной метод
чайная пара	шт.	0,333333 / 1 год	иной метод
термометр комнатный	шт.	0,022222 / 1 год	иной метод
полотенце детское	шт.	0,333333 / 1 год	иной метод
салфетка	шт.	0,333333 / 2 года	иной метод
наволочка верхняя	шт.	0,666667 / 2 года	иной метод
наволочка набивная	шт.	0,333333 / 4 года	иной метод
простыня	шт.	0,666667 / 3 года	иной метод
пододеяльник	шт.	0,666667 / 3 года	иной метод
подушка	шт.	0,333333 / 10 лет	иной метод
матрац	шт.	0,333333 / 5 лет	иной метод
одеяло байковое	шт.	0,333333 / 5 лет	иной метод
кровать детская	шт.	0,333333 / 5 лет	иной метод
стол обеденный детский	шт.	0,066667 / 5 лет	иной метод
стул детский	шт.	0,333333 / 5 лет	иной метод
раковина для мытья рук детей	шт.	0,022222 / 10 лет	иной метод
унитаз	шт.	0,022222 / 10 лет	иной метод
ванна для подмывания детей	шт.	0,044444 / 10 лет	иной метод

3. Наименование муниципальной услуги – «Присмотр и уход».

Содержание услуги: физические лица, за исключением льготных категорий, в возрасте от 3 до 8 лет в группе полного дня.

Единица измерения показателя объема оказания муниципальной услуги – число детей.

Уникальный номер реестровой записи – 889111О.99.0.БА91АА56000.

Наименование натуральной нормы	Единица измерения натуральной нормы	Значение натуральной нормы / срок полезного использования	Способ определения значения натуральной нормы
1	2	3	4
1. Натуральные нормы, используемые при определении базового норматива затрат, непосредственно связанных с оказанием муниципальной услуги			
1.1. Натуральные нормы, используемые при определении иных затрат, непосредственно связанных с оказанием муниципальной услуги			
мыло	кусок	3,000000	иной метод
туалетная бумага	шт.	3,000000	иной метод
2. Натуральные нормы, используемые при определении базового норматива затрат на общехозяйственные нужды на оказание муниципальной услуги			
2.1. Натуральные нормы, используемые при определении затрат на прочие общехозяйственные нужды			
банка для хранения продуктов	комплект	0,050000 / 5 лет	иной метод
бак для замачивания посуды	шт.	0,050000 / 5 лет	иной метод
ведро	шт.	0,050000 / 3 года	иной метод
ведро эмалированное с крышкой 10 л	шт.	0,050000 / 3 года	иной метод
кастрюля для разноса пищи	шт.	0,100000 / 5 лет	иной метод
коврик для вытирания ног	шт.	0,050000 / 2 года	иной метод
таз для мытья ног	шт.	0,050000 / 5 лет	иной метод
нож кухонный	шт.	0,050000 / 5 лет	иной метод
противень	шт.	0,050000 / 5 лет	иной метод
разливальная ложка	шт.	0,050000 / 5 лет	иной метод
совок для сыпучих продуктов	шт.	0,050000 / 2 года	иной метод
черпак	шт.	0,050000 / 5 лет	иной метод
щетка для мытья посуды	шт.	0,050000 / 1 год	иной метод
щетка для пола	шт.	0,050000 / 1 год	иной метод
доска разделочная	шт.	0,100000 / 1 год	иной метод
мыло хозяйственное	кусок	1,800000	иной метод
сода кальцинированная	кг	1,200000	иной метод
стиральный порошок	шт.	3,000000	иной метод
сода питьевая	пачка 500 г	0,600000	иной метод
моющее средство	пачка 500 г	0,600000	иной метод
хлорная известь	кг	0,600000	иной метод
средство для мытья посуды	л	0,600000	иной метод
средство для мытья окон	шт. 500 мл	0,600000	иной метод
скатерть	шт.	0,050000 / 3 года	иной метод
полотенце посудное	шт.	0,050000 / 1 год	иной метод
клеенка настольная	м	0,050000 / 5 лет	иной метод
вешалка для детского полотенца	шт.	0,100000 / 5 лет	иной метод
весы напольные для измерения детей	шт.	0,100000 / 5 лет	иной метод
секция ограждения	шт.	0,100000 / 7 лет	иной метод
шкаф для одежды	шт.	0,050000 / 5 лет	иной метод
весы для кухни	шт.	0,050000 / 3 года	иной метод
картофелечистка	шт.	0,045000 / 7 лет	иной метод

1	2	3	4
мясорубка	шт.	0,045000 / 7 лет	иной метод
морозильная камера	шт.	0,006250 / 7 лет	иной метод
сушильный шкаф	шт.	0,006250 / 10 лет	иной метод
стиральная машина	шт.	0,006250 / 7 лет	иной метод
холодильная камера	шт.	0,006250 / 7 лет	иной метод
шкаф жарочный	шт.	0,006250 / 7 лет	иной метод
электрическая плита	шт.	0,006250 / 7 лет	иной метод
электрический кипятильник	шт.	0,050000 / 5 лет	иной метод
ложка столовая	шт.	1,000000 / 5 лет	иной метод
ложка чайная	шт.	1,000000 / 5 лет	иной метод
тарелка глубокая	шт.	1,000000 / 1 год	иной метод
тарелка десертная	шт.	1,000000 / 1 год	иной метод
чайная пара	шт.	1,000000 / 1 год	иной метод
термометр комнатный	шт.	0,050000 / 1 год	иной метод
полотенце детское	шт.	1,000000 / 1 год	иной метод
салфетка	шт.	1,000000 / 2 года	иной метод
наволочка верхняя	шт.	2,000000 / 2 года	иной метод
наволочка набивная	шт.	1,000000 / 4 года	иной метод
простыня	шт.	2,000000 / 3 года	иной метод
пододеяльник	шт.	2,000000 / 3 года	иной метод
подушка	шт.	1,000000 / 10 лет	иной метод
матрац	шт.	1,000000 / 5 лет	иной метод
одеяло байковое	шт.	1,000000 / 5 лет	иной метод
кровать детская	шт.	1,000000 / 5 лет	иной метод
стол обеденный детский	шт.	0,150000 / 5 лет	иной метод
стул детский	шт.	1,000000 / 5 лет	иной метод
раковина для мытья рук детей	шт.	0,050000 / 10 лет	иной метод
унитаз	шт.	0,050000 / 10 лет	иной метод

4. Наименование муниципальной услуги – «Присмотр и уход».

Содержание услуги: физические лица, за исключением льготных категорий, в возрасте от 3 до 8 лет в группе кратковременного пребывания.

Единица измерения показателя объема оказания муниципальной услуги – число детей.

Уникальный номер реестровой записи – 889111О.99.0.БА91АА54000.

Наименование натуральной нормы	Единица измерения натуральной нормы	Значение натуральной нормы / срок полезного использования	Способ определения значения натуральной нормы
1	2	3	4
1. Натуральные нормы, используемые при определении базового норматива затрат, непосредственно связанных с оказанием муниципальной услуги			
1.1. Натуральные нормы, используемые при определении иных затрат, непосредственно связанных с оказанием муниципальной услуги			
мыло	шт.	1,000000	иной метод
туалетная бумага	шт.	1,000000	иной метод
2. Натуральные нормы, используемые при определении базового норматива затрат на общехозяйственные нужды на оказание муниципальной услуги			

1	2	3	4
2.1. Натуральные нормы, используемые при определении затрат на прочие общехозяйственные нужды			
банка для хранения продуктов	комплект	0,016667 / 5 лет	иной метод
бак для замачивания посуды	шт.	0,016667 / 5 лет	иной метод
ведро	шт.	0,016667 / 3 года	иной метод
ведро эмалированное с крышкой 10 л	шт.	0,016667 / 3 года	иной метод
кастрюля для разноса пищи	шт.	0,033333 / 5 лет	иной метод
коврик для вытирания ног	шт.	0,016667 / 2 года	иной метод
таз для мытья ног	шт.	0,016667 / 5 лет	иной метод
нож кухонный	шт.	0,016667 / 5 лет	иной метод
противень	шт.	0,016667 / 5 лет	иной метод
разливальная ложка	шт.	0,016667 / 5 лет	иной метод
совок для сыпучих продуктов	шт.	0,016667 / 2 года	иной метод
черпак	шт.	0,016667 / 5 лет	иной метод
щетка для мытья посуды	шт.	0,016667 / 1 год	иной метод
щетка для пола	шт.	0,016667 / 1 год	иной метод
доска разделочная	шт.	0,033333 / 1 год	иной метод
мыло хозяйственное	кусок	0,600000	иной метод
сода кальцинированная	кг	0,400000	иной метод
стиральный порошок	кг	1,000000	иной метод
сода питьевая	пачка 500 г	0,200000	иной метод
моющее средство	пачка 500 г	0,200000	иной метод
хлорная известь	кг	0,200000	иной метод
средство для мытья посуды	л	0,200000	иной метод
средство для мытья окон	шт. 500 мл	0,200000	иной метод
скатерть	шт.	0,016667 / 3 года	иной метод
полотенце посудное	шт.	0,016667 / 1 год	иной метод
клеенка настольная	м	0,016667 / 5 лет	иной метод
вешалка для детского полотенца	шт.	0,033333 / 5 лет	иной метод
весы напольные для измерения детей	шт.	0,033333 / 5 лет	иной метод
секция ограждения	шт.	0,033333 / 7 лет	иной метод
шкаф для одежды	шт.	0,016667 / 5 лет	иной метод
весы для кухни	шт.	0,016667 / 3 года	иной метод
картофелечистка	шт.	0,015000 / 7 лет	иной метод
мясорубка	шт.	0,015000 / 7 лет	иной метод
морозильная камера	шт.	0,002083 / 7 лет	иной метод
сушильный шкаф	шт.	0,002083 / 10 лет	иной метод
стиральная машина	шт.	0,002083 / 7 лет	иной метод
холодильная камера	шт.	0,002083 / 7 лет	иной метод
шкаф жарочный	шт.	0,002083 / 7 лет	иной метод
электрическая плита	шт.	0,002083 / 7 лет	иной метод
электрический кипятильник	шт.	0,016667 / 5 лет	иной метод
ложка столовая	шт.	0,333333 / 5 лет	иной метод
ложка чайная	шт.	0,333333 / 5 лет	иной метод

1	2	3	4
тарелка глубокая	шт.	0,333333 / 1 год	иной метод
тарелка десертная	шт.	0,333333 / 1 год	иной метод
чайная пара	шт.	0,333333 / 1 год	иной метод
термометр комнатный	шт.	0,016667 / 1 год	иной метод
полотенце детское	шт.	0,333333 / 1 год	иной метод
салфетка	шт.	0,333333 / 1 год	иной метод
наволочка верхняя	шт.	0,666667 / 2 года	иной метод
наволочка набивная	шт.	0,333333 / 4 года	иной метод
простыня	шт.	0,666667 / 3 года	иной метод
пододеяльник	шт.	0,666667 / 3 года	иной метод
подушка	шт.	0,333333 / 10 лет	иной метод
матрац	шт.	0,333333 / 5 лет	иной метод
одеяло байковое	шт.	0,333333 / 5 лет	иной метод
кровать детская	шт.	0,333333 / 5 лет	иной метод
стол обеденный детский	шт.	0,050000 / 5 лет	иной метод
стул детский	шт.	0,333333 / 5 лет	иной метод
раковина для мытья рук детей	шт.	0,016667 / 10 лет	иной метод
унитаз	шт.	0,016667 / 10 лет	иной метод

5. Наименование муниципальной услуги – «Присмотр и уход».

Содержание услуги: физические лица, за исключением льготных категорий, в возрасте от 3 до 8 лет в группе сокращенного дня.

Единица измерения показателя объема оказания муниципальной услуги – число детей.

Уникальный номер реестровой записи – 880900О.99.0.БА80АА55000.

Наименование натуральной нормы	Единица измерения натуральной нормы	Значение натуральной нормы / срок полезного использования	Способ определения значения натуральной нормы
1	2	3	4
1. Натуральные нормы, используемые при определении базового норматива затрат, непосредственно связанных с оказанием муниципальной услуги			
1.1. Натуральные нормы, используемые при определении иных затрат, непосредственно связанных с оказанием муниципальной услуги			
мыло	шт.	2,625000	иной метод
туалетная бумага	шт.	2,625000	иной метод
2. Натуральные нормы, используемые при определении базового норматива затрат на общехозяйственные нужды на оказание муниципальной услуги			
2.1. Натуральные нормы, используемые при определении затрат на прочие общехозяйственные нужды			
банка для хранения продуктов	комплект	0,043750 / 5 лет	иной метод
бак для замачивания посуды	шт.	0,043750 / 5 лет	иной метод
ведро	шт.	0,043750 / 3 года	иной метод
ведро эмалированное с крышкой 10 л	шт.	0,043750 / 3 года	иной метод
кастрюля для разноса пищи	шт.	0,087500 / 5 лет	иной метод
коврик для вытирания ног	шт.	0,043750 / 2 года	иной метод
таз для мытья ног	шт.	0,043750 / 5 лет	иной метод
нож кухонный	шт.	0,043750 / 5 лет	иной метод
противень	шт.	0,043750 / 5 лет	иной метод

1	2	3	4
разливальная ложка	шт.	0,043750 / 5 лет	иной метод
совок для сыпучих продуктов	шт.	0,043750 / 2 года	иной метод
черпак	шт.	0,043750 / 5 лет	иной метод
щетка для мытья посуды	шт.	0,043750 / 1 год	иной метод
щетка для пола	шт.	0,043750 / 1 год	иной метод
доска разделочная	шт.	0,087500 / 1 год	иной метод
мыло хозяйственное	кусок	1,575000	иной метод
сода кальцинированная	кг	1,050000	иной метод
стиральный порошок	кг	2,625000	иной метод
сода питьевая	пачка 500 г	0,525000	иной метод
моющее средство	пачка 500 г	0,525000	иной метод
хлорная известь	кг	0,525000	иной метод
средство для мытья посуды	л	0,525000	иной метод
средство для мытья окон	шт. 500 мл	0,525000	иной метод
скатерть	шт.	0,043750 / 3 года	иной метод
полотенце посудное	шт.	0,043750 / 1 год	иной метод
клеенка настольная	м	0,043750 / 5 лет	иной метод
вешалка для детского полотенца	шт.	0,087500 / 5 лет	иной метод
весы напольные для измерения детей	шт.	0,087500 / 5 лет	иной метод
секция ограждения	шт.	0,087500 / 7 лет	иной метод
шкаф для одежды	шт.	0,043750 / 5 лет	иной метод
весы для кухни	шт.	0,043750 / 3 года	иной метод
картофелечистка	шт.	0,039375 / 7 лет	иной метод
мясорубка	шт.	0,039375 / 7 лет	иной метод
морозильная камера	шт.	0,005469 / 7 лет	иной метод
сушильный шкаф	шт.	0,005469 / 10 лет	иной метод
стиральная машина	шт.	0,005469 / 7 лет	иной метод
холодильная камера	шт.	0,005469 / 7 лет	иной метод
шкаф жарочный	шт.	0,005469 / 7 лет	иной метод
электрическая плита	шт.	0,005469 / 7 лет	иной метод
электрический кипятильник	шт.	0,043750 / 5 лет	иной метод
ложка столовая	шт.	0,875000 / 5 лет	иной метод
ложка чайная	шт.	0,875000 / 5 лет	иной метод
тарелка глубокая	шт.	0,875000 / 1 год	иной метод
тарелка десертная	шт.	0,875000 / 1 год	иной метод
чайная пара	шт.	0,875000 / 1 год	иной метод
термометр комнатный	шт.	0,043750 / 1 год	иной метод
полотенце детское	шт.	0,875000 / 1 год	иной метод
салфетка	шт.	0,875000 / 2 года	иной метод
наволочка верхняя	шт.	1,750000 / 2 года	иной метод
наволочка набивная	шт.	0,875000 / 4 года	иной метод
простыня	шт.	1,750000 / 3 года	иной метод
пододеяльник	шт.	1,750000 / 3 года	иной метод

1	2	3	4
подушка	шт.	0,875000 / 10 лет	иной метод
матрац	шт.	0,875000 / 5 лет	иной метод
одеяло байковое	шт.	0,875000 / 5 лет	иной метод
кровать детская	шт.	0,875000 / 5 лет	иной метод
стол обеденный детский	шт.	0,131250 / 5 лет	иной метод
стул детский	шт.	0,875000 / 5 лет	иной метод
раковина для мытья рук детей	шт.	0,043750 / 10 лет	иной метод
унитаз	шт.	0,043750 / 10 лет	иной метод

6. Наименование муниципальной услуги – «Присмотр и уход».

Содержание услуги: физические лица льготных категорий, определяемых учредителем, в возрасте до 3 лет в группе полного дня (50 %).

Единица измерения показателя объема оказания муниципальной услуги – число детей.

Уникальный номер реестровой записи – 853212О.99.0.БВ23АГ20000.

Наименование натуральной нормы	Единица измерения натуральной нормы	Значение натуральной нормы / срок полезного использования	Способ определения значения натуральной нормы
1	2	3	4
1. Натуральные нормы, используемые при определении базового норматива затрат, непосредственно связанных с оказанием муниципальной услуги			
1.1. Натуральные нормы, используемые при определении затрат на приобретение материальных запасов, используемых в процессе оказания муниципальной услуги			
молоко и кисломолочные продукты с массовой долей жира (далее – мд.ж.) не ниже 2,5 %	мл	39390,000000	иной метод
творог, творожные изделия с мд.ж. не менее 5 %	г	3030,000000	иной метод
сметана с мд.ж. не более 15 %	г	909,000000	иной метод
сыр твердый	г	434,300000	иной метод
мясо (бескостное / на кости)	г	6211,500000	иной метод
птица (куры 1-й категории потребления / цыплята-бройлеры 1-й категории потребления / индейка 1-й категории потребления)	г	2289,670000	иной метод
рыба (филе), в том числе – филе слабо- или малосоленое	г	3434,000000	иной метод
яйцо куриное столовое	шт.	2525,000000	иной метод
картофель	г	18109,300000	иной метод
овощи, зелень	г	25856,000000	иной метод
фрукты (плоды) свежие	г	10908,000000	иной метод
фрукты (плоды) сухие	г	909,000000	иной метод
соки фруктовые (овощные)	мл	10100,000000	иной метод
хлеб ржаной (ржано-пшеничный)	г	4040,000000	иной метод
хлеб пшеничный или хлеб зерновой	г	6060,000000	иной метод
крупы (злаки), бобовые	г	3030,000000	иной метод
макаронные изделия	г	808,000000	иной метод
мука пшеничная хлебопекарная	г	2525,000000	иной метод
мука картофельная (крахмал)	г	202,000000	иной метод
масло коровье сладкосливочное	г	1818,000000	иной метод

1	2	3	4
масло растительное	г	909,000000	иной метод
кондитерские изделия	г	707,000000	иной метод
чай, включая фиточай	г	50,500000	иной метод
какао-порошок	г	50,500000	иной метод
кофейный напиток	г	101,000000	иной метод
сахар	г	3737,000000	иной метод
дрожжи хлебопекарные	г	40,400000	иной метод
соль пищевая поваренная	г	404,000000	иной метод
1.2. Натуральные нормы, используемые при определении иных затрат, непосредственно связанных с оказанием муниципальной услуги			
мыло	шт.	4,000000	иной метод
туалетная бумага	шт.	4,000000	иной метод
детская присыпка	шт.	0,066667	иной метод
2. Натуральные нормы, используемые при определении базового норматива затрат на общехозяйственные нужды на оказание муниципальной услуги			
2.1. Натуральные нормы, используемые при определении затрат на прочие общехозяйственные нужды			
банка для хранения продуктов	комплект	0,133333 / 5 лет	иной метод
бак для замачивания посуды	шт.	0,133333 / 5 лет	иной метод
ведро	шт.	0,066667 / 3 года	иной метод
ведро эмалированное с крышкой 10 л	шт.	0,066667 / 3 года	иной метод
таз для мытья игрушек	шт.	0,133333 / 5 лет	иной метод
кастрюля для разноса пищи	шт.	0,133333 / 5 лет	иной метод
коврик для вытирания ног	шт.	0,066667 / 2 года	иной метод
таз для мытья ног	шт.	0,066667 / 5 лет	иной метод
нож кухонный	шт.	0,066667 / 5 лет	иной метод
противень	шт.	0,066667 / 5 лет	иной метод
разливальная ложка	шт.	0,066667 / 5 лет	иной метод
совок для сыпучих продуктов	шт.	0,066667 / 2 года	иной метод
черпак	шт.	0,066667 / 5 лет	иной метод
щетка для мытья посуды	шт.	0,066667 / 1 год	иной метод
щетка для пола	шт.	0,066667 / 1 год	иной метод
доска разделочная	шт.	0,133333 / 1 год	иной метод
мыло хозяйственное	кусок	2,000000	иной метод
сода кальцинированная	кг	4,000000	иной метод
стиральный порошок	кг	8,000000	иной метод
сода питьевая	пачка 500 г	4,000000	иной метод
моющее средство	пачка 500 г	4,000000	иной метод
хлорная известь	кг	0,800000	иной метод
средство для мытья посуды	л	0,800000	иной метод
средство для мытья окон	шт. 500 мл	0,800000	иной метод
скатерть	шт.	0,066667 / 3 года	иной метод
полотенце посудное	шт.	0,066667 / 1 год	иной метод
клеенка настольная	м	0,066667 / 5 лет	иной метод

1	2	3	4
вешалка для детского полотенца	шт.	0,066667 / 5 лет	иной метод
стеллаж для игрушек	шт.	0,066667 / 5 лет	иной метод
весы напольные для измерения детей	шт.	0,066667 / 5 лет	иной метод
секция ограждения	шт.	0,133333 / 7 лет	иной метод
шкаф для одежды	шт.	0,006000 / 7 лет	иной метод
весы для кухни	шт.	0,006000 / 3 лет	иной метод
картофелечистка	шт.	0,006000 / 7 лет	иной метод
мясорубка	шт.	0,006000 / 7 лет	иной метод
морозильная камера	шт.	0,006000 / 7 лет	иной метод
сушильный шкаф	шт.	0,006000 / 10 лет	иной метод
стиральная машина	шт.	0,006000 / 7 лет	иной метод
холодильная камера	шт.	0,006000 / 7 лет	иной метод
шкаф жарочный	шт.	0,006000 / 7 лет	иной метод
электрическая плита	шт.	0,006000 / 7 лет	иной метод
электрический кипятильник	шт.	0,006000 / 5 лет	иной метод
ложка столовая	шт.	1,000000 / 5 лет	иной метод
ложка чайная	шт.	1,000000 / 5 лет	иной метод
тарелка глубокая	шт.	1,000000 / 1 год	иной метод
тарелка десертная	шт.	1,000000 / 1 год	иной метод
чайная пара	шт.	1,000000 / 1 год	иной метод
термометр комнатный	шт.	0,066667 / 1 год	иной метод
полотенце детское	шт.	1,000000 / 1 год	иной метод
салфетка	шт.	1,000000 / 2 года	иной метод
наволочка верхняя	шт.	2,000000 / 2 года	иной метод
наволочка набивная	шт.	1,000000 / 4 года	иной метод
простыня	шт.	2,000000 / 3 года	иной метод
пододеяльник	шт.	2,000000 / 3 года	иной метод
подушка	шт.	1,000000 / 10 лет	иной метод
матрац	шт.	1,000000 / 5 лет	иной метод
одеяло байковое	шт.	1,000000 / 5 лет	иной метод
кровать детская	шт.	1,000000 / 5 лет	иной метод
стол обеденный детский	шт.	0,200000 / 5 лет	иной метод
стул детский	шт.	1,000000 / 5 лет	иной метод
раковина для мытья рук детей	шт.	0,066667 / 10 лет	иной метод
унитаз	шт.	0,066667 / 10 лет	иной метод
ванна для подмывания детей	шт.	0,133333 / 10 лет	иной метод

7. Наименование муниципальной услуги – «Присмотр и уход».

Содержание услуги: физические лица льготных категорий, определяемых учредителем, в возрасте до 3 лет в группе кратковременного пребывания детей (50 %).

Единица измерения показателя объема оказания муниципальной услуги – число детей.
Уникальный номер реестровой записи – 853212О.99.0.БВ23АГ18000.

Наименование натуральной нормы	Единица измерения натуральной нормы	Значение натуральной нормы / срок полезного использования	Способ определения значения натуральной нормы
1	2	3	4
1. Натуральные нормы, используемые при определении базового норматива затрат, непосредственно связанных с оказанием муниципальной услуги			
1.1. Натуральные нормы, используемые при определении затрат на приобретение материальных запасов, используемых в процессе оказания муниципальной услуги			
молоко и кисломолочные продукты с мд.ж. не ниже 2,5 %	л	13130,000000	иной метод
творог, творожные изделия с мд.ж. не менее 5 %	г	1010,000000	иной метод
сметана с мд.ж. не более 15 %	г	303,000000	иной метод
сыр твердый	г	144,766667	иной метод
мясо (бескостное / на кости)	г	2070,500000	иной метод
птица (куры 1-й категории потребления / цыплята-бройлеры 1-й категории потребления / индейка 1 категории потребления)	г	763,223333	иной метод
рыба (филе), в том числе – филе слабо- или малосоленое	г	1144,666667	иной метод
яйцо куриное столовое	шт.	841,666667	иной метод
картофель	г	6036,433333	иной метод
овощи, зелень	г	8618,666667	иной метод
фрукты (плоды) свежие	г	3636,000000	иной метод
фрукты (плоды) сухие	г	303,000000	иной метод
соки фруктовые (овощные)	мл	3366,666667	иной метод
хлеб ржаной (ржано-пшеничный)	г	1346,666667	иной метод
хлеб пшеничный или хлеб зерновой	г	2020,000000	иной метод
крупы (злаки), бобовые	г	1010,000000	иной метод
макаронные изделия	г	269,333333	иной метод
мука пшеничная хлебопекарная	г	841,666667	иной метод
масло коровье сладкосливочное	г	606,000000	иной метод
масло растительное	г	303,000000	иной метод
кондитерские изделия	г	235,666667	иной метод
чай, включая фиточай	г	16,833333	иной метод
какао-порошок	г	16,833333	иной метод
кофейный напиток	г	33,666667	иной метод
сахар	г	1245,666667	иной метод
дрожжи хлебопекарные	г	13,466667	иной метод
мука картофельная (крахмал)	г	67,333333	иной метод
соль пищевая поваренная	г	134,666667	иной метод
1.2. Натуральные нормы, используемые при определении иных затрат, непосредственно связанных с оказанием муниципальной услуги			
мыло	шт.	1,333333	иной метод
туалетная бумага	шт.	1,333333	иной метод
детская присыпка	шт.	0,022222	иной метод

1	2	3	4
2. Натуральные нормы, используемые при определении базового норматива затрат на общехозяйственные нужды на оказание муниципальной услуги			
2.1. Натуральные нормы, используемые при определении затрат на прочие общехозяйственные нужды			
банка для хранения продуктов	комплект	0,044444 / 5 лет	иной метод
бак для замачивания посуды	шт.	0,044444 / 5 лет	иной метод
ведро	шт.	0,022222 / 3 года	иной метод
ведро эмалированное с крышкой 10 л	шт.	0,022222 / 3 года	иной метод
таз для мытья игрушек	шт.	0,044444 / 5 лет	иной метод
кастрюля для разноса пищи	шт.	0,044444 / 5 лет	иной метод
коврик для вытирания ног	шт.	0,022222 / 2 года	иной метод
таз для мытья ног	шт.	0,022222 / 5 лет	иной метод
нож кухонный	шт.	0,022222 / 5 лет	иной метод
противень	шт.	0,022222 / 5 лет	иной метод
разливальная ложка	шт.	0,022222 / 5 лет	иной метод
совок для сыпучих продуктов	шт.	0,022222 / 2 года	иной метод
черпак	шт.	0,022222 / 5 лет	иной метод
щетка для мытья посуды	шт.	0,022222 / 1 год	иной метод
щетка для пола	шт.	0,022222 / 1 год	иной метод
доска разделочная	шт.	0,044444 / 1 год	иной метод
мыло хозяйственное	кусок	0,666667	иной метод
сода кальцинированная	кг	1,333333	иной метод
стиральный порошок	кг	2,666667	иной метод
сода питьевая	пачка 500 г	1,333333	иной метод
моющее средство	пачка 500 г	1,333333	иной метод
хлорная известь	кг	0,266667	иной метод
средство для мытья посуды	л	0,266667	иной метод
средство для мытья окон	шт. 500 мл	0,266667	иной метод
скатерть	шт.	0,022222 / 3 года	иной метод
полотенце посудное	шт.	0,022222 / 1 год	иной метод
клеенка настольная	м	0,022222 / 5 лет	иной метод
вешалка для детского полотенца	шт.	0,022222 / 5 лет	иной метод
стеллаж для игрушек	шт.	0,022222 / 5 лет	иной метод
весы напольные для измерения детей	шт.	0,022222 / 5 лет	иной метод
секция ограждения	шт.	0,044444 / 7 лет	иной метод
шкаф для одежды	шт.	0,002000 / 7 лет	иной метод
весы для кухни	шт.	0,002000 / 3 года	иной метод
картофелечистка	шт.	0,002000 / 7 лет	иной метод
мясорубка	шт.	0,002000 / 7 лет	иной метод
морозильная камера	шт.	0,002000 / 7 лет	иной метод
сушильный шкаф	шт.	0,002000 / 10 лет	иной метод
стиральная машина	шт.	0,002000 / 7 лет	иной метод
холодильная камера	шт.	0,002000 / 7 лет	иной метод
шкаф жарочный	шт.	0,002000 / 7 лет	иной метод

1	2	3	4
электрическая плита	шт.	0,002000 / 7 лет	иной метод
электрический кипятильник	шт.	0,002000 / 5 лет	иной метод
ложка столовая	шт.	0,333333 / 5 лет	иной метод
ложка чайная	шт.	0,333333 / 5 лет	иной метод
тарелка глубокая	шт.	0,333333 / 1 год	иной метод
тарелка десертная	шт.	0,333333 / 1 год	иной метод
чайная пара	шт.	0,333333 / 1 год	иной метод
термометр комнатный	шт.	0,022222 / 1 год	иной метод
полотенце детское	шт.	0,333333 / 1 год	иной метод
салфетка	шт.	0,333333 / 2 года	иной метод
наволочка верхняя	шт.	0,666667 / 2 года	иной метод
наволочка набивная	шт.	0,333333 / 4 года	иной метод
простыня	шт.	0,666667 / 3 года	иной метод
пододеяльник	шт.	0,666667 / 3 года	иной метод
подушка	шт.	0,333333 / 10 лет	иной метод
матрац	шт.	0,333333 / 5 лет	иной метод
одеяло байковое	шт.	0,333333 / 5 лет	иной метод
кровать детская	шт.	0,333333 / 5 лет	иной метод
стол обеденный детский	шт.	0,066667 / 5 лет	иной метод
стул детский	шт.	0,333333 / 5 лет	иной метод
раковина для мытья рук детей	шт.	0,022222 / 10 лет	иной метод
унитаз	шт.	0,022222 / 10 лет	иной метод
ванна для подмывания детей	шт.	0,044444 / 10 лет	иной метод

8. Наименование муниципальной услуги – «Присмотр и уход».

Содержание услуги: физические лица льготных категорий, определяемых учредителем, в возрасте от 3 до 8 лет в группе полного дня (50 %).

Единица измерения показателя объема оказания муниципальной услуги – число детей.

Уникальный номер реестровой записи – 853212О.99.0.БВ23АГ08000.

Наименование натуральной нормы	Единица измерения натуральной нормы	Значение натуральной нормы / срок полезного использования	Способ определения значения натуральной нормы
1	2	3	4
1. Натуральные нормы, используемые при определении базового норматива затрат, непосредственно связанных с оказанием муниципальной услуги			
1.1. Натуральные нормы, используемые при определении затрат на приобретение материальных запасов, используемых в процессе оказания муниципальной услуги			
молоко и кисломолочные продукты с мд.ж. не ниже 2,5 %	мл	45450,000000	иной метод
творог, творожные изделия с мд.ж. не менее 5 %	г	4040,000000	иной метод
сметана с мд.ж. не более 15 %	г	1111,000000	иной метод
сыр твердый	г	646,400000	иной метод
мясо (бескостное / на кости)	г	6842,750000	иной метод
птица (куры 1-й категории потребления / цыплята-бройлеры 1-й категории потребления / индейка 1-й категории потребления)	г	2693,670000	иной метод

1	2	3	4
рыба (филе), в том числе – филе слабо- или малосоленое	г	3939,000000	иной метод
колбасные изделия	г	707,000000	иной метод
яйцо куриное столовое	шт.	3030,000000	иной метод
картофель	г	21109,000000	иной метод
овощи, зелень	г	32825,000000	иной метод
фрукты (плоды) свежие	г	11514,000000	иной метод
фрукты (плоды) сухие	г	1111,000000	иной метод
соки фруктовые (овощные)	мл	10100,000000	иной метод
напитки витаминизированные (готовый напиток)	мл	5050,000000	иной метод
хлеб ржаной (ржано-пшеничный)	г	5050,000000	иной метод
хлеб пшеничный или хлеб зерновой	г	8080,000000	иной метод
крупы (злаки), бобовые	г	4343,000000	иной метод
макаронные изделия	г	1212,000000	иной метод
мука пшеничная хлебопекарная	г	2929,000000	иной метод
масло коровье сладкосливочное	г	2121,000000	иной метод
масло растительное	г	1111,000000	иной метод
кондитерские изделия	г	2020,000000	иной метод
чай, включая фиточай	г	60,600000	иной метод
какао-порошок	г	60,600000	иной метод
кофейный напиток	г	121,200000	иной метод
сахар	г	4747,000000	иной метод
дрожжи хлебопекарные	г	50,500000	иной метод
мука картофельная (крахмал)	г	303,000000	иной метод
соль пищевая поваренная	г	606,000000	иной метод
1.2. Натуральные нормы, используемые при определении иных затрат, непосредственно связанных с оказанием муниципальной услуги			
мыло	кусок	3,000000	иной метод
туалетная бумага	шт.	3,000000	иной метод
2. Натуральные нормы, используемые при определении базового норматива затрат на общехозяйственные нужды на оказание муниципальной услуги			
2.1. Натуральные нормы, используемые при определении затрат на прочие общехозяйственные нужды			
банка для хранения продуктов	комплект	0,050000 / 5 лет	иной метод
бак для замачивания посуды	шт.	0,050000 / 5 лет	иной метод
ведро	шт.	0,050000 / 3 года	иной метод
ведро эмалированное с крышкой 10 л	шт.	0,050000 / 3 года	иной метод
кастрюля для разноса пищи	шт.	0,100000 / 5 лет	иной метод
коврик для вытирания ног	шт.	0,050000 / 2 года	иной метод
таз для мытья ног	шт.	0,050000 / 5 лет	иной метод
нож кухонный	шт.	0,050000 / 5 лет	иной метод
противень	шт.	0,050000 / 5 лет	иной метод
разливальная ложка	шт.	0,050000 / 5 лет	иной метод
совок для сыпучих продуктов	шт.	0,050000 / 2 года	иной метод
черпак	шт.	0,050000 / 5 лет	иной метод
щетка для мытья посуды	шт.	0,050000 / 1 год	иной метод
щетка для пола	шт.	0,050000 / 1 год	иной метод

1	2	3	4
доска разделочная	шт.	0,100000 / 1 год	иной метод
мыло хозяйственное	кусок	1,800000	иной метод
сода кальцинированная	кг	1,200000	иной метод
стиральный порошок	кг	3,000000	иной метод
сода питьевая	пачка 500 г	0,600000	иной метод
моющее средство	пачка 500 г	0,600000	иной метод
хлорная известь	кг	0,600000	иной метод
средство для мытья посуды	л	0,600000	иной метод
средство для мытья окон	шт. 500 мл	0,600000	иной метод
скатерть	шт.	0,050000 / 3 года	иной метод
полотенце посудное	шт.	0,050000 / 1 год	иной метод
клеенка настольная	м	0,050000 / 5 лет	иной метод
вешалка для детского полотенца	шт.	0,100000 / 5 лет	иной метод
весы напольные для измерения детей	шт.	0,100000 / 5 лет	иной метод
секция ограждения	шт.	0,100000 / 7 лет	иной метод
шкаф для одежды	шт.	0,050000 / 5 лет	иной метод
весы для кухни	шт.	0,050000 / 3 года	иной метод
картофелечистка	шт.	0,045000 / 7 лет	иной метод
мясорубка	шт.	0,045000 / 7 лет	иной метод
морозильная камера	шт.	0,006250 / 7 лет	иной метод
сушильный шкаф	шт.	0,006250 / 10 лет	иной метод
стиральная машина	шт.	0,006250 / 7 лет	иной метод
холодильная камера	шт.	0,006250 / 7 лет	иной метод
шкаф жарочный	шт.	0,006250 / 7 лет	иной метод
электрическая плита	шт.	0,006250 / 7 лет	иной метод
электрический кипятильник	шт.	0,050000 / 5 лет	иной метод
ложка столовая	шт.	1,000000 / 5 лет	иной метод
ложка чайная	шт.	1,000000 / 5 лет	иной метод
тарелка глубокая	шт.	1,000000 / 1 год	иной метод
тарелка десертная	шт.	1,000000 / 1 год	иной метод
чайная пара	шт.	1,000000 / 1 год	иной метод
термометр комнатный	шт.	0,050000 / 1 год	иной метод
полотенце детское	шт.	1,000000 / 1 год	иной метод
салфетка	шт.	1,000000 / 2 года	иной метод
наволочка верхняя	шт.	2,000000 / 2 года	иной метод
наволочка набивная	шт.	1,000000 / 4 года	иной метод
простыня	шт.	2,000000 / 3 года	иной метод
пододеяльник	шт.	2,000000 / 3 года	иной метод
подушка	шт.	1,000000 / 10 лет	иной метод
матрац	шт.	1,000000 / 5 лет	иной метод
одеяло байковое	шт.	1,000000 / 5 лет	иной метод
кровать детская	шт.	1,000000 / 5 лет	иной метод
стол обеденный детский	шт.	0,150000 / 5 лет	иной метод

1	2	3	4
стул детский	шт.	1,000000 / 5 лет	иной метод
раковина для мытья рук детей	шт.	0,050000 / 10 лет	иной метод
унитаз	шт.	0,050000 / 10 лет	иной метод

9. Наименование муниципальной услуги – «Присмотр и уход».

Содержание услуги: физические лица льготных категорий, определяемых учредителем, в возрасте от 3 до 8 лет в группе кратковременного пребывания детей (50 %).

Единица измерения показателя объема оказания муниципальной услуги – число детей.

Уникальный номер реестровой записи – 853212О.99.0.БВ23АГ06000.

Наименование натуральной нормы	Единица измерения натуральной нормы	Значение натуральной нормы / срок полезного использования	Способ определения значения натуральной нормы
1	2	3	4
1. Натуральные нормы, используемые при определении базового норматива затрат, непосредственно связанных с оказанием муниципальной услуги			
1.1. Натуральные нормы, используемые при определении затрат на приобретение материальных запасов, используемых в процессе оказания муниципальной услуги			
молоко и кисломолочные продукты с мд.ж. не ниже 2,5 %	мл	15150,000000	иной метод
творог, творожные изделия с мд.ж. не менее 5 %	г	1346,666667	иной метод
сметана с мд.ж. не более 15 %	г	370,333333	иной метод
сыр твердый	г	215,466667	иной метод
мясо (бескостное / на кости)	г	2280,916667	иной метод
птица (куры 1-й категории потребления / цыплята-бройлеры 1-й категории потребления / индейка 1-й категории потребления)	г	897,890000	иной метод
рыба (филе), в том числе – филе слабо- или малосоленое	г	1313,000000	иной метод
колбасные изделия	г	235,666667	иной метод
яйцо куриное столовое	шт.	1010,000000	иной метод
картофель	г	7036,333333	иной метод
овощи, зелень	г	10941,666667	иной метод
фрукты (плоды) свежие	г	3838,000000	иной метод
фрукты (плоды) сухие	г	370,333333	иной метод
соки фруктовые (овощные)	мл	3366,666667	иной метод
напитки витаминизированные (готовый напиток)	мл	1683,333333	иной метод
хлеб ржаной (ржано-пшеничный)	г	1683,333333	иной метод
хлеб пшеничный или хлеб зерновой	г	2693,333333	иной метод
крупы (злаки), бобовые	г	1447,666667	иной метод
макаронные изделия	г	404,000000	иной метод
мука пшеничная хлебопекарная	г	976,333333	иной метод
масло коровье сладкосливочное	г	707,000000	иной метод
масло растительное	г	370,333333	иной метод
кондитерские изделия	г	673,333333	иной метод
чай, включая фиточай	г	20,200000	иной метод
какао-порошок	г	20,200000	иной метод

1	2	3	4
кофейный напиток	г	40,400000	иной метод
сахар	г	1582,333333	иной метод
дрожжи хлебопекарные	г	16,833333	иной метод
мука картофельная (крахмал)	г	101,000000	иной метод
соль пищевая поваренная	г	202,000000	иной метод
1.2. Натуральные нормы, используемые при определении иных затрат, непосредственно связанных с оказанием муниципальной услуги			
мыло	кусок	1,000000	иной метод
туалетная бумага	шт.	1,000000	иной метод
2. Натуральные нормы, используемые при определении базового норматива затрат на общехозяйственные нужды на оказание муниципальной услуги			
2.1. Натуральные нормы, используемые при определении затрат на прочие общехозяйственные нужды			
банка для хранения продуктов	комплект	0,016667 / 5 лет	иной метод
бак для замачивания посуды	шт.	0,016667 / 5 лет	иной метод
ведро	шт.	0,016667 / 3 года	иной метод
ведро эмалированное с крышкой 10 л	шт.	0,016667 / 3 года	иной метод
кастрюля для разноса пищи	шт.	0,033333 / 5 лет	иной метод
коврик для вытирания ног	шт.	0,016667 / 2 года	иной метод
таз для мытья ног	шт.	0,016667 / 5 лет	иной метод
нож кухонный	шт.	0,016667 / 5 лет	иной метод
противень	шт.	0,016667 / 5 лет	иной метод
разливальная ложка	шт.	0,016667 / 5 лет	иной метод
совок для сыпучих продуктов	шт.	0,016667 / 2 года	иной метод
черпак	шт.	0,016667 / 5 лет	иной метод
щетка для мытья посуды	шт.	0,016667 / 1 год	иной метод
щетка для пола	шт.	0,016667 / 1 год	иной метод
доска разделочная	шт.	0,033333 / 1 год	иной метод
мыло хозяйственное	кусок	0,600000	иной метод
сода кальцинированная	кг	0,400000	иной метод
стиральный порошок	кг	1,000000	иной метод
сода питьевая	пачка 500 г	0,200000	иной метод
моющее средство	пачка 500 г	0,200000	иной метод
хлорная известь	кг	0,200000	иной метод
средство для мытья посуды	л	0,200000	иной метод
средство для мытья окон	шт. 500 мл	0,200000	иной метод
скатерть	шт.	0,016667 / 3 года	иной метод
полотенце посудное	шт.	0,016667 / 1 год	иной метод
клеенка настольная	м	0,016667 / 5 лет	иной метод
вешалка для детского полотенца	шт.	0,033333 / 5 лет	иной метод
весы напольные для измерения детей	шт.	0,033333 / 5 лет	иной метод
секция ограждения	шт.	0,033333 / 7 лет	иной метод
шкаф для одежды	шт.	0,016667 / 5 лет	иной метод
весы для кухни	шт.	0,016667 / 3 года	иной метод

1	2	3	4
картофелечистка	шт.	0,015000 / 7 лет	иной метод
мясорубка	шт.	0,015000 / 7 лет	иной метод
морозильная камера	шт.	0,002083 / 7 лет	иной метод
сушильный шкаф	шт.	0,002083 / 10 лет	иной метод
стиральная машина	шт.	0,002083 / 7 лет	иной метод
холодильная камера	шт.	0,002083 / 7 лет	иной метод
шкаф жарочный	шт.	0,002083 / 7 лет	иной метод
электрическая плита	шт.	0,002083 / 7 лет	иной метод
электрический кипятильник	шт.	0,016667 / 5 лет	иной метод
ложка столовая	шт.	0,333333 / 5 лет	иной метод
ложка чайная	шт.	0,333333 / 5 лет	иной метод
тарелка глубокая	шт.	0,333333 / 1 год	иной метод
тарелка десертная	шт.	0,333333 / 1 год	иной метод
чайная пара	шт.	0,333333 / 1 год	иной метод
термометр комнатный	шт.	0,016667 / 1 год	иной метод
полотенце детское	шт.	0,333333 / 1 год	иной метод
салфетка	шт.	0,333333 / 2 года	иной метод
наволочка верхняя	шт.	0,666667 / 2 года	иной метод
наволочка набивная	шт.	0,333333 / 4 года	иной метод
простыня	шт.	0,666667 / 3 года	иной метод
пододеяльник	шт.	0,666667 / 3 года	иной метод
подушка	шт.	0,333333 / 10 лет	иной метод
матрац	шт.	0,333333 / 5 лет	иной метод
одеяло байковое	шт.	0,333333 / 5 лет	иной метод
кровать детская	шт.	0,333333 / 5 лет	иной метод
стол обеденный детский	шт.	0,050000 / 5 лет	иной метод
стул детский	шт.	0,333333 / 5 лет	иной метод
раковина для мытья рук детей	шт.	0,016667 / 10 лет	иной метод
унитаз	шт.	0,016667 / 10 лет	иной метод

10. Наименование муниципальной услуги – «Присмотр и уход».
Содержание услуги: дети с туберкулезной интоксикацией в возрасте от 3 до 8 лет в группе полного дня.
Единица измерения показателя объема оказания муниципальной услуги – число детей.
Уникальный номер реестровой записи – 853211О.99.0.ББ19АБ40000.

Наименование натуральной нормы	Единица измерения натуральной нормы	Значение натуральной нормы / срок полезного использования	Способ определения значения натуральной нормы
1	2	3	4
1. Натуральные нормы, используемые при определении базового норматива затрат, непосредственно связанных с оказанием муниципальной услуги			
1.1. Натуральные нормы, используемые при определении затрат на приобретение материальных запасов, используемых в процессе оказания муниципальной услуги			
хлеб пшеничный	кг	18,1800000	иной метод
хлеб ржаной	кг	10,1000000	иной метод
мука пшеничная	кг	5,050000	иной метод

1	2	3	4
крахмал	кг	0,404000	иной метод
крупы, бобовые, макаронные изделия	кг	9,090000	иной метод
картофель	кг	48,480000	иной метод
овощи (свежие, мороженые), включая соленые и квашеные (не более 10 % от общего количества овощей), в том числе – томат-пюре, зелень	кг	60,600000	иной метод
фрукты, ягоды свежие	кг	52,520000	иной метод
фрукты сухие	кг	3,030000	иной метод
соки фруктовые	кг	40,400000	иной метод
мясо 1-й категории (в том числе – субпродукты – печень, язык, сердце)	кг	20,200000	иной метод
птица 1-й категории (куры потрошеные, цыплята-бройлеры, индейка – потрошенная)	кг	6,060000	иной метод
колбасные изделия	кг	2,020000	иной метод
рыба – филе, в том числе – филе слабо- или малосоленое	кг	8,484000	иной метод
молоко и кисломолочные продукты	л	111,100000	иной метод
творог (5 %-9 % мд.ж.)	кг	10,100000	иной метод
сметана	кг	2,020000	иной метод
сыр	кг	2,020000	иной метод
яйца	шт.	0,202000	иной метод
масло сливочное	кг	7,070000	иной метод
масло растительное	кг	2,020000	иной метод
сахар (в том числе для приготовления блюд и напитков, в случае использования пищевой продукции промышленного выпуска, содержащих сахар, выдача сахара должна быть уменьшена в зависимости от его содержания в используемой готовой пищевой продукции)	кг	11,110000	иной метод
кондитерские изделия	кг	5,050000	иной метод
чай	кг	0,101000	иной метод
кофе (кофейный напиток)	кг	0,404000	иной метод
дрожжи	кг	0,08080	иной метод
соль поваренная	кг	1,010000	иной метод
специи	кг	0,202000	иной метод
какао	кг	0,101000	иной метод
консервы овощные натуральные (горошек зеленый кукуруза, фасоль)	кг	4,040000	иной метод
1.2. Натуральные нормы, используемые при определении иных затрат, непосредственно связанных с оказанием муниципальной услуги			
мыло	кусок	4,000000	иной метод
туалетная бумага	шт.	4,000000	иной метод
2. Натуральные нормы, используемые при определении базового норматива затрат на общехозяйственные нужды на оказание муниципальной услуги			
2.1. Натуральные нормы, используемые при определении затрат на прочие общехозяйственные нужды			
банка для хранения продуктов	комплект	0,066667 / 5 лет	иной метод
бак для замачивания посуды	шт.	0,066667 / 5 лет	иной метод
ведро	шт.	0,066667 / 3 года	иной метод

1	2	3	4
ведро эмалированное с крышкой 10 л	шт.	0,066667 / 3 года	иной метод
кастрюля для разноса пищи	шт.	0,133333 / 5 лет	иной метод
коврик для вытирания ног	шт.	0,133333 / 2 года	иной метод
таз для мытья ног	шт.	0,066667 / 5 лет	иной метод
нож кухонный	шт.	0,066667 / 5 лет	иной метод
противень	шт.	0,066667 / 5 лет	иной метод
разливальная ложка	шт.	0,066667 / 5 лет	иной метод
совок для сыпучих продуктов	шт.	0,066667 / 2 года	иной метод
черпак	шт.	0,066667 / 5 лет	иной метод
щетка для мытья посуды	шт.	0,066667 / 1 год	иной метод
щетка для пола	шт.	0,066667 / 2 года	иной метод
доска разделочная	шт.	0,133333 / 1 год	иной метод
дезинфицирующее средство	шт.	2,000000	иной метод
скатерть	шт.	0,066667 / 3 года	иной метод
полотенце посудное	шт.	0,066667 / 5 лет	иной метод
клеенка настольная	м	0,066667 / 5 лет	иной метод
вешалка для детского полотенца	шт.	0,006000 / 5 лет	иной метод
весы напольные для измерения детей	шт.	0,005933 / 3 года	иной метод
секция ограждения	шт.	0,005933 / 7 лет	иной метод
шкаф для одежды	шт.	0,006000 / 7 лет	иной метод
весы для кухни	шт.	0,006000 / 3 года	иной метод
картофелечистка	шт.	0,006067 / 7 лет	иной метод
мясорубка	шт.	0,006067 / 7 лет	иной метод
морозильная камера	шт.	0,006000 / 7 лет	иной метод
стиральная машина	шт.	0,006000 / 7 лет	иной метод
холодильная камера	шт.	0,006000 / 7 лет	иной метод
шкаф жарочный	шт.	0,006000 / 7 лет	иной метод
электрическая плита	шт.	0,006000 / 7 лет	иной метод
ложка столовая	шт.	1,000000 / 5лет	иной метод
ложка чайная	шт.	1,000000 / 5 лет	иной метод
тарелка глубокая	шт.	1,000000 / 1 год	иной метод
тарелка десертная	шт.	1,000000 / 1 год	иной метод
чайная пара	шт.	1,000000 / 1 год	иной метод
полотенце детское	шт.	1,000000 / 1 год	иной метод
салфетка	шт.	1,000000 / 2 года	иной метод
наволочка верхняя	шт.	1,000000 / 2 года	иной метод
наволочка набивная	шт.	2,000000 / 4 года	иной метод
простыня	шт.	1,000000 / 3 года	иной метод
пододеяльник	шт.	2,000000 / 3 года	иной метод
подушка	шт.	2,000000 / 10 лет	иной метод
матрац	шт.	1,000000 / 5 лет	иной метод
одеяло байковое	шт.	1,000000 / 5 лет	иной метод
кровать детская	шт.	1,000000 / 5 лет	иной метод
стол обеденный детский	шт.	0,200000 / 5 лет	иной метод
стул детский	шт.	1,000000 / 5 лет	иной метод

1	2	3	4
раковина для мытья рук детей	шт.	0,066667 / 10 лет	иной метод
унитаз	шт.	0,066667 / 10 лет	иной метод

11. Наименование муниципальной услуги – «Присмотр и уход».
Содержание услуги: дети-инвалиды в возрасте до 3 лет в группе полного дня.
Единица измерения показателя объема оказания муниципальной услуги – число детей.
Уникальный номер реестровой записи – 853211О.99.0.ББ19АА26000.

Наименование натуральной нормы	Единица измерения натуральной нормы	Значение натуральной нормы / срок полезного использования	Способ определения значения натуральной нормы
1	2	3	4
1. Натуральные нормы, используемые при определении базового норматива затрат, непосредственно связанных с оказанием муниципальной услуги			
1.1. Натуральные нормы, используемые при определении затрат на приобретение материальных запасов, используемых в процессе оказания муниципальной услуги			
молоко, молочная и кисломолочная продукция	л	78,780000	иной метод
творог (5 %-9 % м.д.ж.)	кг	6,060000	иной метод
сметана с мд.ж. не более 15 %	л	1,818000	иной метод
сыр	л	0,808000	иной метод
мясо 1 категории	л	10,100000	иной метод
птица (куры, цыплята-бройлеры, индейка – потрошеная, 1-й категории)	л	4,040000	иной метод
субпродукты (печень, язык, сердце)	кг	4,040000	иной метод
рыба (филе), в том числе – филе слабо- или малосоленое	кг	6,464000	иной метод
яйцо куриное столовое	шт.	202,000000	иной метод
картофель	кг	24,240000	иной метод
овощи, (свежие, замороженные, консервированные), включая соленые и квашеные (не более 10 % от общего количества овощей), в том числе – томат-пюре, зелень	кг	36,360000	иной метод
фрукты свежие	кг	19,190000	иной метод
сухофрукты	кг	1,818000	иной метод
соки фруктовые и овощные	л	20,200000	иной метод
хлеб ржаной	кг	8,080000	иной метод
хлеб пшеничный	кг	12,120000	иной метод
крупы, бобовые	кг	6,060000	иной метод
макаронные изделия	кг	1,616000	иной метод
мука пшеничная	кг	5,050000	иной метод
масло сливочное	кг	3,636000	иной метод
масло растительное	кг	1,818000	иной метод
кондитерские изделия	кг	2,424000	иной метод
чай	кг	0,101000	иной метод
какао-порошок	кг	0,101000	иной метод
кофейный напиток	кг	0,202000	иной метод

1	2	3	4
сахар (в том числе для приготовления блюд и напитков, в случае использования пищевой продукции промышленного выпуска, содержащих сахар, выдача сахара должна быть уменьшена в зависимости от его содержания в используемой готовой пищевой продукции)	кг	5,050000	иной метод
дрожжи хлебопекарные	кг	0,081000	иной метод
крахмал	кг	0,404000	иной метод
соль пищевая поваренная йодированная	кг	0,606000	иной метод
1.2. Натуральные нормы, используемые при определении иных затрат, непосредственно связанных с оказанием муниципальной услуги			
мыло	кусок	4,000000	иной метод
туалетная бумага	шт.	4,000000	иной метод
детская присыпка	шт.	0,066667	иной метод
2. Натуральные нормы, используемые при определении базового норматива затрат на общехозяйственные нужды на оказание муниципальной услуги			
2.1. Натуральные нормы, используемые при определении затрат на прочие общехозяйственные нужды			
банка для хранения продуктов	комплект	0,133333 / 5 лет	иной метод
бак для замачивания посуды	шт.	0,133333 / 5 лет	иной метод
ведро	шт.	0,066667 / 3 года	иной метод
ведро эмалированное с крышкой 10 л	шт.	0,066667 / 3 года	иной метод
таз для мытья игрушек	шт.	0,133333 / 5 лет	иной метод
кастрюля для разноса пищи	шт.	0,133333 / 5 лет	иной метод
коврик для вытирания ног	шт.	0,066667 / 2 года	иной метод
таз для мытья ног	шт.	0,066667 / 5 лет	иной метод
нож кухонный	шт.	0,066667 / 5 лет	иной метод
противень	шт.	0,066667 / 5 лет	иной метод
разливальная ложка	шт.	0,066667 / 5 лет	иной метод
совок для сыпучих продуктов	шт.	0,066667 / 2 года	иной метод
черпак	шт.	0,066667 / 5 лет	иной метод
щетка для мытья посуды	шт.	0,066667 / 1 год	иной метод
щетка для пола	шт.	0,066667 / 1 год	иной метод
доска разделочная	шт.	0,133333 / 1 год	иной метод
мыло хозяйственное	кусок	2,000000	иной метод
сода кальцинированная	кг	4,000000	иной метод
стиральный порошок	кг	8,000000	иной метод
сода питьевая	пачка 500 г	4,000000	иной метод
моющее средство	пачка 500 г	4,000000	иной метод
хлорная известь	кг	0,800000	иной метод
средство для мытья посуды	л	0,800000	иной метод
средство для мытья окон	шт. 500 мл	0,800000	иной метод
скатерть	шт.	0,066667 / 3 года	иной метод
полотенце посудное	шт.	0,066667 / 1 год	иной метод

1	2	3	4
клеенка настольная	м	0,066667 / 5 лет	иной метод
вешалка для детского полотенца	шт.	0,066667 / 5 лет	иной метод
стеллаж для игрушек	шт.	0,066667 / 5 лет	иной метод
весы напольные для измерения детей	шт.	0,066667 / 5 лет	иной метод
секция ограждения	шт.	0,133333 / 7 лет	иной метод
шкаф для одежды	шт.	0,006000 / 7 лет	иной метод
весы для кухни	шт.	0,006000 / 3 лет	иной метод
картофелечистка	шт.	0,006000 / 7 лет	иной метод
мясорубка	шт.	0,006000 / 7 лет	иной метод
морозильная камера	шт.	0,006000 / 7 лет	иной метод
сушильный шкаф	шт.	0,006000 / 10 лет	иной метод
стиральная машина	шт.	0,006000 / 7 лет	иной метод
холодильная камера	шт.	0,006000 / 7 лет	иной метод
шкаф жарочный	шт.	0,006000 / 7 лет	иной метод
электрическая плита	шт.	0,006000 / 7 лет	иной метод
электрический кипятильник	шт.	0,006000 / 5 лет	иной метод
ложка столовая	шт.	1,000000 / 5 лет	иной метод
ложка чайная	шт.	1,000000 / 5 лет	иной метод
тарелка глубокая	шт.	1,000000 / 1 год	иной метод
тарелка десертная	шт.	1,000000 / 1 год	иной метод
чайная пара	шт.	1,000000 / 1 год	иной метод
термометр комнатный	шт.	0,066667 / 1 год	иной метод
полотенце детское	шт.	1,000000 / 1 год	иной метод
салфетка	шт.	1,000000 / 2 года	иной метод
наволочка верхняя	шт.	2,000000 / 2 года	иной метод
наволочка набивная	шт.	1,000000 / 4 года	иной метод
простыня	шт.	2,000000 / 3 года	иной метод
пододеяльник	шт.	2,000000 / 3 года	иной метод
подушка	шт.	1,000000 / 10 лет	иной метод
матрац	шт.	1,000000 / 5 лет	иной метод
одеяло байковое	шт.	1,000000 / 5 лет	иной метод
кровать детская	шт.	1,000000 / 5 лет	иной метод
стол обеденный детский	шт.	0,200000 / 5 лет	иной метод
стул детский	шт.	1,000000 / 5 лет	иной метод
раковина для мытья рук детей	шт.	0,066667 / 10 лет	иной метод
унитаз	шт.	0,066667 / 10 лет	иной метод
ванна для подмывания детей	шт.	0,133333 / 10 лет	иной метод

12. Наименование муниципальной услуги – «Присмотр и уход».
Содержание услуги: дети-инвалиды в возрасте до 3 лет в группе кратковременного пребывания детей.
Единица измерения показателя объема оказания муниципальной услуги – число детей.
Уникальный номер реестровой записи – 853211О.99.0.БВ19АА24000.

Наименование натуральной нормы	Единица измерения натуральной нормы	Значение натуральной нормы / срок полезного использования	Способ определения значения натуральной нормы
1	2	3	4
1. Натуральные нормы, используемые при определении базового норматива затрат, непосредственно связанных с оказанием муниципальной услуги			
1.1. Натуральные нормы, используемые при определении затрат на приобретение материальных запасов, используемых в процессе оказания муниципальной услуги			
молоко и кисломолочная продукция	л	26,260000	иной метод
творог (5 %-9 % мд.ж.)	кг	2,020000	иной метод
сметана	кг	0,606000	иной метод
сыр	кг	0,269333	иной метод
мясо 1-й категории	кг	3,366667	иной метод
птица (куры, цыплята-бройлеры, индейка – потрошеная, 1-й категории)	кг	1,346667	иной метод
субпродукты (печень, язык, сердце)	кг	1,346667	иной метод
рыба (филе), в том числе – филе слабо- или малосоленое	кг	2,154667	иной метод
яйцо	шт.	67,333333	иной метод
картофель	кг	8,080000	иной метод
овощи (свежие, замороженные, консервированные), включая соленые и квашеные (не более 10 % от общего количества овощей), в том числе – томат-пюре, зелень	кг	12,120000	иной метод
фрукты свежие	кг	6,396667	иной метод
сухофрукты	кг	0,606000	иной метод
соки фруктовые и овощные	л	6,733333	иной метод
хлеб ржаной	кг	2,693333	иной метод
хлеб пшеничный	кг	4,040000	иной метод
Крупы, бобовые	кг	2,020000	иной метод
макаронные изделия	кг	0,538667	иной метод
мука пшеничная	кг	1,683333	иной метод
масло сливочное	кг	1,212000	иной метод
масло растительное	кг	0,606000	иной метод
кондитерские изделия	кг	0,808000	иной метод
чай	кг	0,033667	иной метод
какао-порошок	кг	0,033667	иной метод
кофейный напиток	кг	0,067333	иной метод
сахар (в том числе для приготовления блюд и напитков, в случае использования пищевой продукции промышленного выпуска, содержащих сахар, выдача сахара должна быть уменьшена в зависимости от его содержания в используемой готовой пищевой продукции)	кг	1,683333	иной метод

1	2	3	4
дрожжи хлебопекарные	кг	0,027000	иной метод
крахмал	кг	0,134667	иной метод
соль пищевая поваренная	кг	0,202000	иной метод
1.2. Натуральные нормы, используемые при определении иных затрат, непосредственно связанных с оказанием муниципальной услуги			
мыло	кусок	1,333333	иной метод
туалетная бумага	шт.	1,333333	иной метод
детская присыпка	шт.	0,022222	иной метод
2. Натуральные нормы, используемые при определении базового норматива затрат на общехозяйственные нужды на оказание муниципальной услуги			
2.1. Натуральные нормы, используемые при определении затрат на прочие общехозяйственные нужды			
банка для хранения продуктов	комплект	0,044444 / 5 лет	иной метод
бак для замачивания посуды	шт.	0,044444 / 5 лет	иной метод
ведро	шт.	0,022222 / 3 года	иной метод
ведро эмалированное с крышкой 10 л	шт.	0,022222 / 3 года	иной метод
таз для мытья игрушек	шт.	0,044444 / 5 лет	иной метод
кастрюля для разноса пищи	шт.	0,044444 / 5 лет	иной метод
коврик для вытирания ног	шт.	0,022222 / 2 года	иной метод
таз для мытья ног	шт.	0,022222 / 5 лет	иной метод
нож кухонный	шт.	0,022222 / 5 лет	иной метод
противень	шт.	0,022222 / 5 лет	иной метод
разливальная ложка	шт.	0,022222 / 5 лет	иной метод
совок для сыпучих продуктов	шт.	0,022222 / 2 года	иной метод
черпак	шт.	0,022222 / 5 лет	иной метод
щетка для мытья посуды	шт.	0,022222 / 1 год	иной метод
щетка для пола	шт.	0,022222 / 1 год	иной метод
доска разделочная	шт.	0,044444 / 1 год	иной метод
мыло хозяйственное	кусок	0,666667	иной метод
сода кальцинированная	кг	1,333333	иной метод
стиральный порошок	кг	2,666667	иной метод
сода питьевая	пачка 500 г	1,333333	иной метод
моющее средство	пачка 500 г	1,333333	иной метод
хлорная известь	кг	0,266667	иной метод
средство для мытья посуды	л	0,266667	иной метод
средство для мытья окон	шт. 500 мл	0,266667	иной метод
скатерть	шт.	0,022222 / 3 года	иной метод
полотенце посудное	шт.	0,022222 / 1 год	иной метод
клеенка настольная	м	0,022222 / 5 лет	иной метод
вешалка для детского полотенца	шт.	0,022222 / 5 лет	иной метод
стеллаж для игрушек	шт.	0,022222 / 5 лет	иной метод
весы напольные для измерения детей	шт.	0,022222 / 5 лет	иной метод
секция ограждения	шт.	0,044444 / 7 лет	иной метод
шкаф для одежды	шт.	0,002000 / 7 лет	иной метод

1	2	3	4
весы для кухни	шт.	0,002000 / 3 года	иной метод
картофелечистка	шт.	0,002000 / 7 лет	иной метод
мясорубка	шт.	0,002000 / 7 лет	иной метод
морозильная камера	шт.	0,002000 / 7 лет	иной метод
сушильный шкаф	шт.	0,002000 / 10 лет	иной метод
стиральная машина	шт.	0,002000 / 7 лет	иной метод
холодильная камера	шт.	0,002000 / 7 лет	иной метод
шкаф жарочный	шт.	0,002000 / 7 лет	иной метод
электрическая плита	шт.	0,002000 / 7 лет	иной метод
электрический кипятильник	шт.	0,002000 / 5 лет	иной метод
ложка столовая	шт.	0,333333 / 5 лет	иной метод
ложка чайная	шт.	0,333333 / 5 лет	иной метод
тарелка глубокая	шт.	0,333333 / 1 год	иной метод
тарелка десертная	шт.	0,333333 / 1 год	иной метод
чайная пара	шт.	0,333333 / 1 год	иной метод
термометр комнатный	шт.	0,022222 / 1 год	иной метод
полотенце детское	шт.	0,333333 / 1 год	иной метод
салфетка	шт.	0,333333 / 2 года	иной метод
наволочка верхняя	шт.	0,666667 / 2 года	иной метод
наволочка набивная	шт.	0,333333 / 4 года	иной метод
простыня	шт.	0,666667 / 3 года	иной метод
пододеяльник	шт.	0,666667 / 3 года	иной метод
подушка	шт.	0,333333 / 10 лет	иной метод
матрац	шт.	0,333333 / 5 лет	иной метод
одеяло байковое	шт.	0,333333 / 5 лет	иной метод
кровать детская	шт.	0,333333 / 5 лет	иной метод
стол обеденный детский	шт.	0,066667 / 5 лет	иной метод
стул детский	шт.	0,333333 / 5 лет	иной метод
раковина для мытья рук детей	шт.	0,022222 / 10 лет	иной метод
унитаз	шт.	0,022222 / 10 лет	иной метод
ванна для подмывания детей	шт.	0,044444 / 10 лет	иной метод

13. Наименование муниципальной услуги – «Присмотр и уход».
Содержание услуги: дети-инвалиды в возрасте от 3 до 8 лет в группе полного дня.
Единица измерения показателя объема оказания муниципальной услуги – число детей.
Уникальный номер реестровой записи – 853211О.99.0.ББ19АА14000.

Наименование натуральной нормы	Единица измерения натуральной нормы	Значение натуральной нормы / срок полезного использования	Способ определения значения натуральной нормы
1	2	3	4
1. Натуральные нормы, используемые при определении базового норматива затрат, непосредственно связанных с оказанием муниципальной услуги			
1.1. Натуральные нормы, используемые при определении затрат на приобретение материальных запасов, используемых в процессе оказания муниципальной услуги			
молоко, молочная и кисломолочная продукция	л	90,900000	иной метод
творог (5 %-9 % мд.ж.)	кг	8,080000	иной метод

1	2	3	4
сметана	кг	2,222000	иной метод
сыр	кг	1,212000	иной метод
мясо 1-й категории	кг	11,110000	иной метод
птица (куры, цыплята-бройлеры, индейка – потрошеная, 1-й категории)	кг	4,848000	иной метод
субпродукты (печень, язык, сердце)	кг	5,050000	иной метод
рыба (филе), в том числе – филе слабо- или малосоленое	кг	7,474000	иной метод
яйцо	шт.	202,000000	иной метод
картофель	кг	28,280000	иной метод
овощи (свежие, замороженные, консервированные), включая соленые и квашеные (не более 10 % от общего количества овощей), в том числе –томат-пюре, зелень	кг	44,440000	иной метод
фрукты свежие	кг	20,200000	иной метод
сухофрукты	кг	2,222000	иной метод
соки фруктовые и овощные	л	20,200000	иной метод
витаминизированные напитки	л	10,100000	иной метод
хлеб ржаной	кг	10,100000	иной метод
хлеб пшеничный	кг	16,160000	иной метод
крупы, бобовые	кг	8,686000	иной метод
макаронные изделия	кг	2,424000	иной метод
мука пшеничная	кг	5,858000	иной метод
масло сливочное	кг	4,242000	иной метод
масло растительное	кг	2,222000	иной метод
кондитерские изделия	кг	4,040000	иной метод
чай	кг	0,121200	иной метод
какао-порошок	кг	0,121200	иной метод
кофейный напиток	кг	0,242400	иной метод
сахар (в том числе для приготовления блюд и напитков, в случае использования пищевой продукции промышленного выпуска, содержащих сахар, выдача сахара должна быть уменьшена в зависимости от его содержания в используемой готовой пищевой продукции)	кг	6,060000	иной метод
дрожжи хлебопекарные	кг	0,101000	иной метод
крахмал	кг	0,606000	иной метод
соль пищевая поваренная йодированная	кг	1,010000	иной метод
1.2. Натуральные нормы, используемые при определении иных затрат, непосредственно связанных с оказанием муниципальной услуги			
мыло	кусок	3,000000	иной метод
туалетная бумага	шт.	3,000000	иной метод
2. Натуральные нормы, используемые при определении базового норматива затрат на общехозяйственные нужды на оказание муниципальной услуги			
2.1. Натуральные нормы, используемые при определении затрат на прочие общехозяйственные нужды			
банка для хранения продуктов	комплект	0,050000 / 5 лет	иной метод
бак для замачивания посуды	шт.	0,050000 / 5 лет	иной метод

1	2	3	4
ведро	шт.	0,050000 / 3 года	иной метод
ведро эмалированное с крышкой 10 л	шт.	0,050000 / 3 года	иной метод
кастрюля для разноса пищи	шт.	0,100000 / 5 лет	иной метод
коврик для вытирания ног	шт.	0,050000 / 2 года	иной метод
таз для мытья ног	шт.	0,050000 / 5 лет	иной метод
нож кухонный	шт.	0,050000 / 5 лет	иной метод
противень	шт.	0,050000 / 5 лет	иной метод
разливальная ложка	шт.	0,050000 / 5 лет	иной метод
совок для сыпучих продуктов	шт.	0,050000 / 2 года	иной метод
черпак	шт.	0,050000 / 5 лет	иной метод
щетка для мытья посуды	шт.	0,050000 / 1 год	иной метод
щетка для пола	шт.	0,050000 / 1 год	иной метод
доска разделочная	шт.	0,100000 / 1 год	иной метод
мыло хозяйственное	кусок	1,800000	иной метод
сода кальцинированная	кг	1,200000	иной метод
стиральный порошок	кг	3,000000	иной метод
сода питьевая	пачка 500 г	0,600000	иной метод
моющее средство	пачка 500 г	0,600000	иной метод
хлорная известь	кг	0,600000	иной метод
средство для мытья посуды	л	0,600000	иной метод
средство для мытья окон	шт. 500 мл	0,600000	иной метод
скатерть	шт.	0,050000 / 3 года	иной метод
полотенце посудное	шт.	0,050000 / 1 год	иной метод
клеенка настольная	м	0,050000 / 5 лет	иной метод
вешалка для детского полотенца	шт.	0,100000 / 5 лет	иной метод
весы напольные для измерения детей	шт.	0,100000 / 5 лет	иной метод
секция ограждения	шт.	0,100000 / 7 лет	иной метод
шкаф для одежды	шт.	0,050000 / 5 лет	иной метод
весы для кухни	шт.	0,050000 / 3 года	иной метод
картофелечистка	шт.	0,045000 / 7 лет	иной метод
мясорубка	шт.	0,045000 / 7 лет	иной метод
морозильная камера	шт.	0,006250 / 7 лет	иной метод
сушильный шкаф	шт.	0,006250 / 10 лет	иной метод
стиральная машина	шт.	0,006250 / 7 лет	иной метод
холодильная камера	шт.	0,006250 / 7 лет	иной метод
шкаф жарочный	шт.	0,006250 / 7 лет	иной метод
электрическая плита	шт.	0,006250 / 7 лет	иной метод
электрический кипятильник	шт.	0,050000 / 5 лет	иной метод
ложка столовая	шт.	1,000000 / 5 лет	иной метод
ложка чайная	шт.	1,000000 / 5 лет	иной метод
тарелка глубокая	шт.	1,000000 / 1 год	иной метод
тарелка десертная	шт.	1,000000 / 1 год	иной метод

1	2	3	4
чайная пара	шт.	1,000000 / 1 год	иной метод
термометр комнатный	шт.	0,050000 / 1 год	иной метод
полотенце детское	шт.	1,000000 / 1 год	иной метод
салфетка	шт.	1,000000 / 2 года	иной метод
наволочка верхняя	шт.	2,000000 / 2 года	иной метод
наволочка набивная	шт.	1,000000 / 4 года	иной метод
простыня	шт.	2,000000 / 3 года	иной метод
пододеяльник	шт.	2,000000 / 3 года	иной метод
подушка	шт.	1,000000 / 10 лет	иной метод
матрац	шт.	1,000000 / 5 лет	иной метод
одеяло байковое	шт.	1,000000 / 5 лет	иной метод
кровать детская	шт.	1,000000 / 5 лет	иной метод
стол обеденный детский	шт.	0,150000 / 5 лет	иной метод
стул детский	шт.	1,000000 / 5 лет	иной метод
раковина для мытья рук детей	шт.	0,050000 / 10 лет	иной метод
унитаз	шт.	0,050000 / 10 лет	иной метод

14. Наименование муниципальной услуги – «Присмотр и уход».
Содержание услуги: дети-инвалиды в возрасте от 3 до 8 лет в группе кратковременного пребывания детей.
Единица измерения показателя объема оказания муниципальной услуги – число детей.
Уникальный номер реестровой записи – 853211О.99.0.ББ19АА12000.

Наименование натуральной нормы	Единица измерения натуральной нормы	Значение натуральной нормы / срок полезного использования	Способ определения значения натуральной нормы
1	2	3	4
1. Натуральные нормы, используемые при определении базового норматива затрат, непосредственно связанных с оказанием муниципальной услуги			
1.1. Натуральные нормы, используемые при определении затрат на приобретение материальных запасов, используемых в процессе оказания муниципальной услуги			
молоко, молочная и кисломолочная продукция	л	30,300000	иной метод
творог (5 %-9 % мд.ж.)	кг	2,693333	иной метод
сметана	кг	0,740667	иной метод
сыр	кг	0,404000	иной метод
мясо 1-й категории	кг	3,703333	иной метод
птица (куры, цыплята-бройлеры, индейка – потрошеная, 1-й категории)	кг	1,616000	иной метод
субпродукты (печень, язык, сердце)	кг	1,683333	иной метод
рыба (филе), в том числе – филе слабо- или малосоленое	кг	2,491333	иной метод
яйцо	шт.	67,333333	иной метод
картофель	кг	9,426667	иной метод
овощи (свежие, замороженные, консервированные), включая соленые и квашеные (не более 10 % от общего количества овощей), в том числе – томат-пюре, зелень	кг	14,813333	иной метод
фрукты свежие	кг	6,733333	иной метод
сухофрукты	кг	0,740667	иной метод

1	2	3	4
соки фруктовые и овощные	л	6,733333	иной метод
витаминизированные напитки	л	3,366667	иной метод
хлеб ржаной	кг	3,366667	иной метод
хлеб пшеничный	кг	5,386667	иной метод
крупы, бобовые	кг	2,895333	
макаронные изделия	кг	0,808000	иной метод
мука пшеничная	кг	1,952667	иной метод
масло сливочное	кг	1,414000	иной метод
масло растительное	кг	0,740667	иной метод
кондитерские изделия	кг	1,346667	иной метод
чай	кг	0,040400	иной метод
какао-порошок	кг	0,040400	иной метод
кофейный напиток	кг	0,080800	иной метод
сахар (в том числе для приготовления блюд и напитков, в случае использования пищевой продукции промышленного выпуска, содержащих сахар, выдача сахара должна быть уменьшена в зависимости от его содержания в используемой готовой пищевой продукции)	кг	2,020000	иной метод
дрожжи хлебопекарные	кг	0,033667	иной метод
крахмал	кг	0,202000	иной метод
соль пищевая поваренная йодированная	кг	0,336667	иной метод
1.2. Натуральные нормы, используемые при определении иных затрат, непосредственно связанных с оказанием муниципальной услуги			
мыло	кусок	1,000000	иной метод
туалетная бумага	шт.	1,000000	иной метод
2. Натуральные нормы, используемые при определении базового норматива затрат на общехозяйственные нужды на оказание муниципальной услуги			
2.1. Натуральные нормы, используемые при определении затрат на прочие общехозяйственные нужды			
банка для хранения продуктов	комплект	0,016667 / 5 лет	иной метод
бак для замачивания посуды	шт.	0,016667 / 5 лет	иной метод
ведро	шт.	0,016667 / 3 года	иной метод
ведро эмалированное с крышкой 10 л	шт.	0,016667 / 3 года	иной метод
кастрюля для разноса пищи	шт.	0,033333 / 5 лет	иной метод
коврик для вытирания ног	шт.	0,016667 / 2 года	иной метод
таз для мытья ног	шт.	0,016667 / 5 лет	иной метод
нож кухонный	шт.	0,016667 / 5 лет	иной метод
противень	шт.	0,016667 / 5 лет	иной метод
разливальная ложка	шт.	0,016667 / 5 лет	иной метод
совок для сыпучих продуктов	шт.	0,016667 / 2 года	иной метод
черпак	шт.	0,016667 / 5 лет	иной метод
щетка для мытья посуды	шт.	0,016667 / 1 год	иной метод
щетка для пола	шт.	0,016667 / 1 год	иной метод
доска разделочная	шт.	0,033333 / 1 год	иной метод
мыло хозяйственное	кусок	0,600000	иной метод
сода кальцинированная	кусок	0,400000	иной метод
стиральный порошок	кг	1,000000	иной метод

1	2	3	4
сода питьевая	кг	0,200000	иной метод
моющее средство	пачка 500 г	0,200000	иной метод
хлорная известь	пачка 500 г	0,200000	иной метод
средство для мытья посуды	кг	0,200000	иной метод
средство для мытья окон	л	0,200000	иной метод
скатерть	шт.	0,016667 / 3 года	иной метод
полотенце посудное	шт.	0,016667 / 1 год	иной метод
клеенка настольная	м	0,016667 / 5 лет	иной метод
вешалка для детского полотенца	шт.	0,033333 / 5 лет	иной метод
весы напольные для измерения детей	шт.	0,033333 / 5 лет	иной метод
секция ограждения	шт.	0,033333 / 7 лет	иной метод
шкаф для одежды	шт.	0,016667 / 5 лет	иной метод
весы для кухни	шт.	0,016667 / 3 года	иной метод
картофелечистка	шт.	0,015000 / 7 лет	иной метод
мясорубка	шт.	0,015000 / 7 лет	иной метод
морозильная камера	шт.	0,002083 / 7 лет	иной метод
сушильный шкаф	шт.	0,002083 / 10 лет	иной метод
стиральная машина	шт.	0,002083 / 7 лет	иной метод
холодильная камера	шт.	0,002083 / 7 лет	иной метод
шкаф жарочный	шт.	0,002083 / 7 лет	иной метод
электрическая плита	шт.	0,002083 / 7 лет	иной метод
электрический кипятильник	шт.	0,016667 / 5 лет	иной метод
ложка столовая	шт.	0,333333 / 5 лет	иной метод
ложка чайная	шт.	0,333333 / 5 лет	иной метод
тарелка глубокая	шт.	0,333333 / 1 год	иной метод
тарелка десертная	шт.	0,333333 / 1 год	иной метод
чайная пара	шт.	0,333333 / 1 год	иной метод
термометр комнатный	шт.	0,016667 / 1 год	иной метод
полотенце детское	шт.	0,333333 / 1 год	иной метод
салфетка	шт.	0,333333 / 2 года	иной метод
наволочка верхняя	шт.	0,666667 / 2 года	иной метод
наволочка набивная	шт.	0,333333 / 4 года	иной метод
простыня	шт.	0,666667 / 3 года	иной метод
пододеяльник	шт.	0,666667 / 3 года	иной метод
подушка	шт.	0,333333 / 10 лет	иной метод
матрац	шт.	0,333333 / 5 лет	иной метод
одеяло байковое	шт.	0,333333 / 5 лет	иной метод
кровать детская	шт.	0,333333 / 5 лет	иной метод
стол обеденный детский	шт.	0,050000 / 5 лет	иной метод
стул детский	шт.	0,333333 / 5 лет	иной метод
раковина для мытья рук детей	шт.	0,016667 / 10 лет	иной метод
унитаз	шт.	0,016667 / 10 лет	иной метод

15. Наименование муниципальной услуги – «Присмотр и уход».

Содержание услуги: дети-сироты и дети, оставшиеся без попечения родителей, в возрасте до 3 лет в группе полного дня.

Единица измерения показателя объема оказания муниципальной услуги – число детей.

Уникальный номер реестровой записи – 853211О.99.0.ББ19АБ10000.

Наименование натуральной нормы	Единица измерения натуральной нормы	Значение натуральной нормы / срок полезного использования	Способ определения значения натуральной нормы
1	2	3	4
1. Натуральные нормы, используемые при определении базового норматива затрат, непосредственно связанных с оказанием муниципальной услуги			
1.1. Натуральные нормы, используемые при определении затрат на приобретение материальных запасов, используемых в процессе оказания муниципальной услуги			
молоко, молочная и кисломолочная продукция	л	78,780000	иной метод
творог (5 %-9 % мд.ж.)	кг	6,060000	иной метод
сметана с мд.ж. не более 15 %	л	1,818000	иной метод
сыр	л	0,808000	иной метод
мясо 1-й категории	л	10,100000	иной метод
птица (куры, цыплята-бройлеры, индейка – потрошеная, 1-й категории)	л	4,040000	иной метод
субпродукты (печень, язык, сердце)	кг	4,040000	иной метод
рыба (филе), в том числе – филе слабо- или малосоленое	кг	6,464000	иной метод
яйцо куриное столовое	шт.	202,000000	иной метод
картофель	кг	24,240000	иной метод
овощи, (свежие, замороженные, консервированные), включая соленые и квашеные (не более 10 % от общего количества овощей), в том числе – томат-пюре, зелень	кг	36,360000	иной метод
фрукты свежие	кг	19,190000	иной метод
сухофрукты	кг	1,818000	иной метод
соки фруктовые и овощные	л	20,200000	иной метод
хлеб ржаной	кг	8,080000	иной метод
хлеб пшеничный	кг	12,120000	иной метод
крупы, бобовые	кг	6,060000	иной метод
макаронные изделия	кг	1,616000	иной метод
мука пшеничная	кг	5,050000	иной метод
масло сливочное	кг	3,636000	иной метод
масло растительное	кг	1,818000	иной метод
кондитерские изделия	кг	2,424000	иной метод
чай	кг	0,101000	иной метод
какао-порошок	кг	0,101000	иной метод
кофейный напиток	кг	0,202000	иной метод
сахар (в том числе для приготовления блюд и напитков, в случае использования пищевой продукции промышленного выпуска, содержащих сахар, выдача сахара должна быть уменьшена в зависимости от его содержания в используемой готовой пищевой продукции)	кг	5,050000	иной метод

1	2	3	4
дрожжи хлебопекарные	кг	0,081000	иной метод
крахмал	кг	0,404000	иной метод
соль пищевая поваренная йодированная	кг	0,606000	иной метод
1.2. Натуральные нормы, используемые при определении иных затрат, непосредственно связанных с оказанием муниципальной услуги			
мыло	кусок	4,000000	иной метод
туалетная бумага	шт.	4,000000	иной метод
детская присыпка	шт.	0,066667	иной метод
2. Натуральные нормы, используемые при определении базового норматива затрат на общехозяйственные нужды на оказание муниципальной услуги			
2.1. Натуральные нормы, используемые при определении затрат на прочие общехозяйственные нужды			
банка для хранения продуктов	комплект	0,133333 / 5 лет	иной метод
бак для замачивания посуды	шт.	0,133333 / 5 лет	иной метод
ведро	шт.	0,066667 / 3 года	иной метод
ведро эмалированное с крышкой 10 л	шт.	0,066667 / 3 года	иной метод
таз для мытья игрушек	шт.	0,133333 / 5 лет	иной метод
кастрюля для разноса пищи	шт.	0,133333 / 5 лет	иной метод
коврик для вытирания ног	шт.	0,066667 / 2 года	иной метод
таз для мытья ног	шт.	0,066667 / 5 лет	иной метод
нож кухонный	шт.	0,066667 / 5 лет	иной метод
противень	шт.	0,066667 / 5 лет	иной метод
разливальная ложка	шт.	0,066667 / 5 лет	иной метод
совок для сыпучих продуктов	шт.	0,066667 / 2 года	иной метод
черпак	шт.	0,066667 / 5 лет	иной метод
щетка для мытья посуды	шт.	0,066667 / 1 год	иной метод
щетка для пола	шт.	0,066667 / 1 год	иной метод
доска разделочная	шт.	0,133333 / 1 год	иной метод
мыло хозяйственное	кусок	2,000000	иной метод
сода кальцинированная	кг	4,000000	иной метод
стиральный порошок	кг	8,000000	иной метод
сода питьевая	пачка 500 г	4,000000	иной метод
моющее средство	пачка 500 г	4,000000	иной метод
хлорная известь	кг	0,800000	иной метод
средство для мытья посуды	л	0,800000	иной метод
средство для мытья окон	шт. 500 мл	0,800000	иной метод
скатерть	шт.	0,066667 / 3 года	иной метод
полотенце посудное	шт.	0,066667 / 1 год	иной метод
клеенка настольная	м	0,066667 / 5 лет	иной метод
вешалка для детского полотенца	шт.	0,066667 / 5 лет	иной метод
стеллаж для игрушек	шт.	0,066667 / 5 лет	иной метод
весы напольные для измерения детей	шт.	0,066667 / 5 лет	иной метод
секция ограждения	шт.	0,133333 / 7 лет	иной метод
шкаф для одежды	шт.	0,006000 / 7 лет	иной метод
весы для кухни	шт.	0,006000 / 3 лет	иной метод

1	2	3	4
картофелечистка	шт.	0,006000 / 7 лет	иной метод
мясорубка	шт.	0,006000 / 7 лет	иной метод
морозильная камера	шт.	0,006000 / 7 лет	иной метод
сушильный шкаф	шт.	0,006000 / 10 лет	иной метод
стиральная машина	шт.	0,006000 / 7 лет	иной метод
холодильная камера	шт.	0,006000 / 7 лет	иной метод
шкаф жарочный	шт.	0,006000 / 7 лет	иной метод
электрическая плита	шт.	0,006000 / 7 лет	иной метод
электрический кипятильник	шт.	0,006000 / 5 лет	иной метод
ложка столовая	шт.	1,000000 / 5 лет	иной метод
ложка чайная	шт.	1,000000 / 5 лет	иной метод
тарелка глубокая	шт.	1,000000 / 1 год	иной метод
тарелка десертная	шт.	1,000000 / 1 год	иной метод
чайная пара	шт.	1,000000 / 1 год	иной метод
термометр комнатный	шт.	0,066667 / 1 год	иной метод
полотенце детское	шт.	1,000000 / 1 год	иной метод
салфетка	шт.	1,000000 / 2 года	иной метод
наволочка верхняя	шт.	2,000000 / 2 года	иной метод
наволочка набивная	шт.	1,000000 / 4 года	иной метод
простыня	шт.	2,000000 / 3 года	иной метод
пододеяльник	шт.	2,000000 / 3 года	иной метод
подушка	шт.	1,000000 / 10 лет	иной метод
матрац	шт.	1,000000 / 5 лет	иной метод
одеяло байковое	шт.	1,000000 / 5 лет	иной метод
кровать детская	шт.	1,000000 / 5 лет	иной метод
стол обеденный детский	шт.	0,200000 / 5 лет	иной метод
стул детский	шт.	1,000000 / 5 лет	иной метод
раковина для мытья рук детей	шт.	0,066667 / 10 лет	иной метод
унитаз	шт.	0,066667 / 10 лет	иной метод
ванна для подмывания детей	шт.	0,133333 / 10 лет	иной метод

16. Наименование муниципальной услуги – «Присмотр и уход».

Содержание услуги: дети-сироты и дети, оставшиеся без попечения родителей, в возрасте до 3 лет в группе кратковременного пребывания детей.

Единица измерения показателя объема оказания муниципальной услуги – число детей.

Уникальный номер реестровой записи – 853211О.99.0.БВ19АБ08000.

Наименование натуральной нормы	Единица измерения натуральной нормы	Значение натуральной нормы / срок полезного использования	Способ определения значения натуральной нормы
1	2	3	4
1. Натуральные нормы, используемые при определении базового норматива затрат, непосредственно связанных с оказанием муниципальной услуги			
1.1. Натуральные нормы, используемые при определении затрат на приобретение материальных запасов, используемых в процессе оказания муниципальной услуги			
молоко и кисломолочная продукция	л	26,260000	иной метод
творог (5 %-9 % мд.ж.)	кг	2,020000	иной метод

1	2	3	4
сметана	кг	0,606000	иной метод
сыр	кг	0,269333	иной метод
мясо 1-й категории	кг	3,366667	иной метод
птица (куры, цыплята-бройлеры, индейка – потрошеная, 1-й категории)	кг	1,346667	иной метод
субпродукты (печень, язык, сердце)	кг	1,346667	иной метод
рыба (филе), в том числе – филе слабо- или малосоленое	кг	2,154667	иной метод
яйцо	шт.	67,333333	иной метод
картофель	кг	8,080000	иной метод
овощи (свежие, замороженные, консервированные), включая соленые и квашеные (не более 10 % от общего количества овощей), в том числе – томат-пюре, зелень	кг	12,120000	иной метод
фрукты свежие	кг	6,396667	иной метод
сухофрукты	кг	0,606000	иной метод
соки фруктовые и овощные	л	6,733333	иной метод
хлеб ржаной	кг	2,693333	иной метод
хлеб пшеничный	кг	4,040000	иной метод
крупы, бобовые	кг	2,020000	иной метод
макаронные изделия	кг	0,538667	иной метод
мука пшеничная	кг	1,683333	иной метод
масло сливочное	кг	1,212000	иной метод
масло растительное	кг	0,606000	иной метод
кондитерские изделия	кг	0,808000	иной метод
чай	кг	0,033667	иной метод
какао-порошок	кг	0,033667	иной метод
кофейный напиток	кг	0,067333	иной метод
сахар (в том числе для приготовления блюд и напитков, в случае использования пищевой продукции промышленного выпуска, содержащих сахар, выдача сахара должна быть уменьшена в зависимости от его содержания в используемой готовой пищевой продукции)	кг	1,683333	иной метод
дрожжи хлебопекарные	кг	0,027000	иной метод
крахмал	кг	0,134667	иной метод
соль пищевая поваренная	кг	0,202000	иной метод
1.2. Натуральные нормы, используемые при определении иных затрат, непосредственно связанных с оказанием муниципальной услуги			
мыло	кусок	1,333333	иной метод
туалетная бумага	шт.	1,333333	иной метод
детская присыпка	шт.	0,022222	иной метод
2. Натуральные нормы, используемые при определении базового норматива затрат на общехозяйственные нужды на оказание муниципальной услуги			
2.1. Натуральные нормы, используемые при определении затрат на прочие общехозяйственные нужды			
банка для хранения продуктов	комплект	0,044444 / 5 лет	иной метод
бак для замачивания посуды	шт.	0,044444 / 5 лет	иной метод

1	2	3	4
ведро	шт.	0,022222 / 3 года	иной метод
ведро эмалированное с крышкой 10 л	шт.	0,022222 / 3 года	иной метод
таз для мытья игрушек	шт.	0,044444 / 5 лет	иной метод
кастрюля для разноса пищи	шт.	0,044444 / 5 лет	иной метод
коврик для вытирания ног	шт.	0,022222 / 2 года	иной метод
таз для мытья ног	шт.	0,022222 / 5 лет	иной метод
нож кухонный	шт.	0,022222 / 5 лет	иной метод
противень	шт.	0,022222 / 5 лет	иной метод
разливальная ложка	шт.	0,022222 / 5 лет	иной метод
совок для сыпучих продуктов	шт.	0,022222 / 2 года	иной метод
черпак	шт.	0,022222 / 5 лет	иной метод
щетка для мытья посуды	шт.	0,022222 / 1 год	иной метод
щетка для пола	шт.	0,022222 / 1 год	иной метод
доска разделочная	шт.	0,044444 / 1 год	иной метод
мыло хозяйственное	кусок	1,333333	иной метод
сода кальцинированная	кг	2,666667	иной метод
стиральный порошок	кг	1,333333	иной метод
сода питьевая	пачка 500 г	1,333333	иной метод
моющее средство	пачка 500 г	0,266667	иной метод
хлорная известь	кг	0,266667	иной метод
средство для мытья посуды	л	0,266667	иной метод
средство для мытья окон	шт. 500 мл	0,266667	иной метод
скатерть	шт.	0,022222 / 3 года	иной метод
полотенце посудное	шт.	0,022222 / 1 год	иной метод
клеенка настольная	м	0,022222 / 5 лет	иной метод
вешалка для детского полотенца	шт.	0,022222 / 5 лет	иной метод
стеллаж для игрушек	шт.	0,022222 / 5 лет	иной метод
весы напольные для измерения детей	шт.	0,022222 / 5 лет	иной метод
секция ограждения	шт.	0,044444 / 7 лет	иной метод
шкаф для одежды	шт.	0,002000 / 7 лет	иной метод
весы для кухни	шт.	0,002000 / 3 года	иной метод
картофелечистка	шт.	0,002000 / 7 лет	иной метод
мясорубка	шт.	0,002000 / 7 лет	иной метод
морозильная камера	шт.	0,002000 / 7 лет	иной метод
сушильный шкаф	шт.	0,002000 / 10 лет	иной метод
стиральная машина	шт.	0,002000 / 7 лет	иной метод
холодильная камера	шт.	0,002000 / 7 лет	иной метод
шкаф жарочный	шт.	0,002000 / 7 лет	иной метод
электрическая плита	шт.	0,002000 / 7 лет	иной метод
электрический кипятильник	шт.	0,002000 / 5 лет	иной метод
ложка столовая	шт.	0,333333 / 5 лет	иной метод
ложка чайная	шт.	0,333333 / 5 лет	иной метод
тарелка глубокая	шт.	0,333333 / 1 год	иной метод

1	2	3	4
тарелка десертная	шт.	0,333333 / 1 год	иной метод
чайная пара	шт.	0,333333 / 1 год	иной метод
термометр комнатный	шт.	0,022222 / 1 год	иной метод
полотенце детское	шт.	0,333333 / 1 год	иной метод
салфетка	шт.	0,333333 / 2 года	иной метод
наволочка верхняя	шт.	0,666667 / 2 года	иной метод
наволочка набивная	шт.	0,333333 / 4 года	иной метод
простыня	шт.	0,666667 / 3 года	иной метод
пододеяльник	шт.	0,666667 / 3 года	иной метод
подушка	шт.	0,333333 / 10 лет	иной метод
матрац	шт.	0,333333 / 5 лет	иной метод
одеяло байковое	шт.	0,333333 / 5 лет	иной метод
кровать детская	шт.	0,333333 / 5 лет	иной метод
стол обеденный детский	шт.	0,066667 / 5 лет	иной метод
стул детский	шт.	0,333333 / 5 лет	иной метод
раковина для мытья рук детей	шт.	0,022222 / 10 лет	иной метод
унитаз	шт.	0,022222 / 10 лет	иной метод
ванна для подмывания детей	шт.	0,044444 / 10 лет	иной метод

17. Наименование муниципальной услуги – «Присмотр и уход».

Содержание услуги: дети-сироты и дети, оставшиеся без попечения родителей, в возрасте от 3 до 8 лет в группе полного дня.

Единица измерения показателя объема оказания муниципальной услуги – число детей.

Уникальный номер реестровой записи – 853211О.99.0.БВ19АА98000.

Наименование натуральной нормы	Единица измерения натуральной нормы	Значение натуральной нормы / срок полезного использования	Способ определения значения натуральной нормы
1	2	3	4
1. Натуральные нормы, используемые при определении базового норматива затрат, непосредственно связанных с оказанием муниципальной услуги			
1.1. Натуральные нормы, используемые при определении затрат на приобретение материальных запасов, используемых в процессе оказания муниципальной услуги			
молоко, молочная и кисломолочная продукция	л	90,900000	иной метод
творог (5 %-9 % мд.ж.)	кг	8,080000	иной метод
сметана	кг	2,222000	иной метод
сыр	кг	1,212000	иной метод
мясо 1-й категории	кг	11,110000	иной метод
птица (куры, цыплята-бройлеры, индейка – потрошеная, 1-й категории)	кг	4,848000	иной метод
субпродукты (печень, язык, сердце)	кг	5,050000	иной метод
рыба (филе), в том числе – филе слабо- или малосоленое	кг	7,474000	иной метод
яйцо	шт.	202,000000	иной метод
картофель	кг	28,280000	иной метод
овощи (свежие, замороженные, консервированные), включая соленые и квашеные (не более 10 % от общего количества овощей), в том числе – томат-пюре, зелень	кг	44,440000	иной метод

1	2	3	4
фрукты свежие	кг	20,200000	иной метод
сухофрукты	кг	2,222000	иной метод
соки фруктовые и овощные	л	20,200000	иной метод
витаминизированные напитки	кг	10,100000	иной метод
хлеб ржаной	кг	10,100000	иной метод
хлеб пшеничный	кг	16,160000	иной метод
крупы, бобовые	кг	8,686000	иной метод
макаронные изделия	кг	2,424000	иной метод
мука пшеничная	кг	5,858000	иной метод
масло сливочное	кг	4,242000	иной метод
масло растительное	кг	2,222000	иной метод
кондитерские изделия	кг	4,040000	иной метод
чай	кг	0,121200	иной метод
какао-порошок	кг	0,121200	иной метод
кофейный напиток	кг	0,242400	иной метод
сахар (в том числе для приготовления блюд и напитков, в случае использования пищевой продукции промышленного выпуска, содержащих сахар, выдача сахара должна быть уменьшена в зависимости от его содержания в используемой готовой пищевой продукции)	кг	6,060000	иной метод
дрожжи хлебопекарные	кг	0,101000	иной метод
крахмал	кг	0,606000	иной метод
соль пищевая поваренная йодированная	л	1,010000	иной метод
1.2. Натуральные нормы, используемые при определении иных затрат, непосредственно связанных с оказанием муниципальной услуги			
мыло	кусок	3,000000	иной метод
туалетная бумага	шт.	3,000000	иной метод
2. Натуральные нормы, используемые при определении базового норматива затрат на общехозяйственные нужды на оказание муниципальной услуги			
2.1. Натуральные нормы, используемые при определении затрат на прочие общехозяйственные нужды			
банка для хранения продуктов	комплект	0,050000 / 5 лет	иной метод
бак для замачивания посуды	шт.	0,050000 / 5 лет	иной метод
ведро	шт.	0,050000 / 3 года	иной метод
ведро эмалированное с крышкой 10 л	шт.	0,050000 / 3 года	иной метод
кастрюля для разноса пищи	шт.	0,100000 / 5 лет	иной метод
коврик для вытирания ног	шт.	0,050000 / 2 года	иной метод
таз для мытья ног	шт.	0,050000 / 5 лет	иной метод
нож кухонный	шт.	0,050000 / 5 лет	иной метод
противень	шт.	0,050000 / 5 лет	иной метод
разливальная ложка	шт.	0,050000 / 5 лет	иной метод
совок для сыпучих продуктов	шт.	0,050000 / 2 года	иной метод
черпак	шт.	0,050000 / 5 лет	иной метод
щетка для мытья посуды	шт.	0,050000 / 1 год	иной метод
щетка для пола	шт.	0,050000 / 1 год	иной метод
доска разделочная	шт.	0,100000 / 1 год	иной метод
мыло хозяйственное	кусок	1,800000	иной метод

1	2	3	4
сода кальцинированная	кг	1,200000	иной метод
стиральный порошок	кг	3,000000	иной метод
сода питьевая	пачка 500 г	0,600000	иной метод
моющее средство	пачка 500 г	0,600000	иной метод
хлорная известь	кг	0,600000	
средство для мытья посуды	л	0,600000	иной метод
средство для мытья окон	шт. 500 мл	0,600000	иной метод
скатерть	шт.	0,050000 / 3 года	иной метод
полотенце посудное	шт.	0,050000 / 1 год	иной метод
клеенка настольная	м	0,050000 / 5 лет	иной метод
вешалка для детского полотенца	шт.	0,100000 / 5 лет	иной метод
весы напольные для измерения детей	шт.	0,100000 / 5 лет	иной метод
секция ограждения	шт.	0,100000 / 7 лет	иной метод
шкаф для одежды	шт.	0,050000 / 5 лет	иной метод
весы для кухни	шт.	0,050000 / 3 года	иной метод
картофелечистка	шт.	0,045000 / 7 лет	иной метод
мясорубка	шт.	0,045000 / 7 лет	иной метод
морозильная камера	шт.	0,006250 / 7 лет	иной метод
сушильный шкаф	шт.	0,006250 / 10 лет	иной метод
стиральная машина	шт.	0,006250 / 7 лет	иной метод
холодильная камера	шт.	0,006250 / 7 лет	иной метод
шкаф жарочный	шт.	0,006250 / 7 лет	иной метод
электрическая плита	шт.	0,006250 / 7 лет	иной метод
электрический кипятильник	шт.	0,050000 / 5 лет	иной метод
ложка столовая	шт.	1,000000 / 5 лет	иной метод
ложка чайная	шт.	1,000000 / 5 лет	иной метод
тарелка глубокая	шт.	1,000000 / 1 год	иной метод
тарелка десертная	шт.	1,000000 / 1 год	иной метод
чайная пара	шт.	1,000000 / 1 год	иной метод
термометр комнатный	шт.	0,050000 / 1 год	иной метод
полотенце детское	шт.	1,000000 / 1 год	иной метод
салфетка	шт.	1,000000 / 2 года	иной метод
наволочка верхняя	шт.	2,000000 / 2 года	иной метод
наволочка набивная	шт.	1,000000 / 4 года	иной метод
простыня	шт.	2,000000 / 3 года	иной метод
пододеяльник	шт.	2,000000 / 3 года	иной метод
подушка	шт.	1,000000 / 10 лет	иной метод
матрац	шт.	1,000000 / 5 лет	иной метод
одеяло байковое	шт.	1,000000 / 5 лет	иной метод
кровать детская	шт.	1,000000 / 5 лет	иной метод
стол обеденный детский	шт.	0,150000 / 5 лет	иной метод
стул детский	шт.	1,000000 / 5 лет	иной метод
раковина для мытья рук детей	шт.	0,050000 / 10 лет	иной метод
унитаз	шт.	0,050000 / 10 лет	иной метод

18. Наименование муниципальной услуги – «Присмотр и уход».

Содержание услуги: дети-сироты и дети, оставшиеся без попечения родителей, в возрасте от 3 до 8 лет в группе кратковременного пребывания детей.

Единица измерения показателя объема оказания муниципальной услуги – число детей.

Уникальный номер реестровой записи – 853211О.99.0.ББ19АА96000.

Наименование натуральной нормы	Единица измерения натуральной нормы	Значение натуральной нормы / срок полезного использования	Способ определения значения натуральной нормы
1	2	3	4
1. Натуральные нормы, используемые при определении базового норматива затрат, непосредственно связанные с оказанием муниципальной услуги			
1.1. Натуральные нормы, используемые при определении затрат на приобретение материальных запасов, используемых в процессе оказания муниципальной услуги			
молоко, молочная и кисломолочная продукция	л	30,300000	иной метод
творог (5 %-9 % мд.ж.)	кг	2,693333	иной метод
сметана	кг	0,740667	иной метод
сыр	кг	0,404000	иной метод
мясо 1-й категории	кг	3,703333	иной метод
птица (куры, цыплята-бройлеры, индейка – потрошеная, 1-й категории)	кг	1,616000	иной метод
субпродукты (печень, язык, сердце)	кг	1,683333	иной метод
рыба (филе), в том числе – филе слабо- или малосоленое	кг	2,491333	иной метод
яйцо	шт.	67,333333	иной метод
картофель	кг	9,426667	иной метод
овощи (свежие, замороженные, консервированные), включая соленые и квашеные (не более 10 % от общего количества овощей), в том числе – томат-пюре, зелень	кг	14,813333	иной метод
фрукты свежие	кг	6,733333	иной метод
сухофрукты	кг	0,740667	иной метод
соки фруктовые и овощные	л	6,733333	иной метод
витаминизированные напитки	кг	3,366667	иной метод
хлеб ржаной	кг	3,366667	иной метод
хлеб пшеничный	кг	5,386667	иной метод
крупы, бобовые	кг	2,895333	
макаронные изделия	кг	0,808000	иной метод
мука пшеничная	кг	1,952667	иной метод
масло сливочное	кг	1,414000	иной метод
масло растительное	кг	0,740667	иной метод
кондитерские изделия	кг	1,346667	иной метод
чай	кг	0,040400	иной метод
какао-порошок	кг	0,040400	иной метод
кофейный напиток	кг	0,080800	иной метод
сахар (в том числе для приготовления блюд и напитков, в случае использования пищевой продукции промышленного выпуска, содержащих сахар, выдача сахара должна быть уменьшена в зависимости от его содержания в используемой готовой пищевой продукции)	кг	2,020000	иной метод

1	2	3	4
дрожжи хлебопекарные	кг	0,033667	иной метод
крахмал	кг	0,202000	иной метод
соль пищевая поваренная йодированная	л	0,336667	иной метод
1.2. Натуральные нормы, используемые при определении иных затрат, непосредственно связанных с оказанием муниципальной услуги			
мыло	кусок	1,000000	иной метод
туалетная бумага	шт.	1,000000	иной метод
2. Натуральные нормы, используемые при определении базового норматива затрат на общехозяйственные нужды на оказание муниципальной услуги			
2.1. Натуральные нормы, используемые при определении затрат на прочие общехозяйственные нужды			
банка для хранения продуктов	комплект	0,016667 / 5 лет	иной метод
бак для замачивания посуды	шт.	0,016667 / 5 лет	иной метод
ведро	шт.	0,016667 / 3 года	иной метод
ведро эмалированное с крышкой 10 л	шт.	0,016667 / 3 года	иной метод
кастрюля для разноса пищи	шт.	0,033333 / 5 лет	иной метод
коврик для вытирания ног	шт.	0,016667 / 2 года	иной метод
таз для мытья ног	шт.	0,016667 / 5 лет	иной метод
нож кухонный	шт.	0,016667 / 5 лет	иной метод
противень	шт.	0,016667 / 5 лет	иной метод
разливальная ложка	шт.	0,016667 / 5 лет	иной метод
совок для сыпучих продуктов	шт.	0,016667 / 2 года	иной метод
черпак	шт.	0,016667 / 5 лет	иной метод
щетка для мытья посуды	шт.	0,016667 / 1 год	иной метод
щетка для пола	шт.	0,016667 / 1 год	иной метод
доска разделочная	шт.	0,033333 / 1 год	иной метод
мыло хозяйственное	кусок	0,600000	иной метод
сода кальцинированная	кг	0,400000	иной метод
стиральный порошок	кг	1,000000	иной метод
сода питьевая	пачка 500 г	0,200000	иной метод
моющее средство	пачка 500 г	0,200000	иной метод
хлорная известь	кг	0,200000	иной метод
средство для мытья посуды	л	0,200000	иной метод
средство для мытья окон	шт. 500 мл	0,200000	иной метод
скатерть	шт.	0,016667 / 3 года	иной метод
полотенце посудное	шт.	0,016667 / 1 год	иной метод
клеенка настольная	м	0,016667 / 5 лет	иной метод
вешалка для детского полотенца	шт.	0,033333 / 5 лет	иной метод
весы напольные для измерения детей	шт.	0,033333 / 5 лет	иной метод
секция ограждения	шт.	0,033333 / 7 лет	иной метод
шкаф для одежды	шт.	0,016667 / 5 лет	иной метод
весы для кухни	шт.	0,016667 / 3 года	иной метод
картофелечистка	шт.	0,015000 / 7 лет	иной метод
мясорубка	шт.	0,015000 / 7 лет	иной метод
морозильная камера	шт.	0,002083 / 7 лет	иной метод
сушильный шкаф	шт.	0,002083 / 10 лет	иной метод

1	2	3	4
стиральная машина	шт.	0,002083 / 7 лет	иной метод
холодильная камера	шт.	0,002083 / 7 лет	иной метод
шкаф жарочный	шт.	0,002083 / 7 лет	иной метод
электрическая плита	шт.	0,002083 / 7 лет	иной метод
электрический кипятильник	шт.	0,016667 / 5 лет	иной метод
ложка столовая	шт.	0,333333 / 5 лет	иной метод
ложка чайная	шт.	0,333333 / 5 лет	иной метод
тарелка глубокая	шт.	0,333333 / 1 год	иной метод
тарелка десертная	шт.	0,333333 / 1 год	иной метод
чайная пара	шт.	0,333333 / 1 год	иной метод
термометр комнатный	шт.	0,016667 / 1 год	иной метод
полотенце детское	шт.	0,333333 / 1 год	иной метод
салфетка	шт.	0,333333 / 2 года	иной метод
наволочка верхняя	шт.	0,666667 / 2 года	иной метод
наволочка набивная	шт.	0,333333 / 4 года	иной метод
простыня	шт.	0,666667 / 3 года	иной метод
пододеяльник	шт.	0,666667 / 3 года	иной метод
подушка	шт.	0,333333 / 10 лет	иной метод
матрац	шт.	0,333333 / 5 лет	иной метод
одеяло байковое	шт.	0,333333 / 5 лет	иной метод
кровать детская	шт.	0,333333 / 5 лет	иной метод
стол обеденный детский	шт.	0,050000 / 5 лет	иной метод
стул детский	шт.	0,333333 / 5 лет	иной метод
раковина для мытья рук детей	шт.	0,016667 / 10 лет	иной метод
унитаз	шт.	0,016667 / 10 лет	иной метод

19. Наименование муниципальной услуги – «Присмотр и уход».

Содержание услуги: физические лица льготных категорий, определяемых учредителем, в возрасте до 3 лет в группе полного дня (100 %).

Единица измерения показателя объема оказания муниципальной услуги – число детей.

Уникальный номер реестровой записи – 853211О.99.0.БВ19АГ20000.

Наименование натуральной нормы	Единица измерения натуральной нормы	Значение натуральной нормы / срок полезного использования	Способ определения значения натуральной нормы
1	2	3	4
1. Натуральные нормы, используемые при определении базового норматива затрат, непосредственно связанных с оказанием муниципальной услуги			
1.1. Натуральные нормы, используемые при определении затрат на приобретение материальных запасов, используемых в процессе оказания муниципальной услуги			
молоко, молочная и кисломолочная продукция	л	78,780000	иной метод
творог (5 %-9 % мд.ж.)	кг	6,060000	иной метод
сметана с мд.ж. не более 15 %	кг	1,818000	иной метод
сыр	кг	0,808000	иной метод
мясо 1-й категории	кг	10,100000	иной метод
птица (куры, цыплята-бройлеры, индейка – потрошеная, 1-й категории)	кг	4,040000	иной метод

1	2	3	4
субпродукты (печень, язык, сердце)	кг	4,040000	иной метод
рыба (филе), в том числе – филе слабо- или малосоленое	кг	6,464000	иной метод
яйцо куриное столовое	шт.	202,000000	иной метод
картофель	кг	24,240000	иной метод
овощи, (свежие, замороженные, консервированные), включая соленые и квашеные (не более 10 % от общего количества овощей), в том числе – томат-пюре, зелень	кг	36,360000	иной метод
фрукты свежие	кг	19,190000	иной метод
сухофрукты	кг	1,818000	иной метод
соки фруктовые и овощные	л	20,200000	иной метод
хлеб ржаной	кг	8,080000	иной метод
хлеб пшеничный	кг	12,120000	иной метод
крупы, бобовые	кг	6,060000	иной метод
макаронные изделия	кг	1,616000	иной метод
мука пшеничная	кг	5,050000	иной метод
масло сливочное	кг	3,636000	иной метод
масло растительное	кг	1,818000	иной метод
кондитерские изделия	кг	2,424000	иной метод
чай	кг	0,101000	иной метод
какао-порошок	кг	0,101000	иной метод
кофейный напиток	кг	0,202000	иной метод
сахар (в том числе для приготовления блюд и напитков, в случае использования пищевой продукции промышленного выпуска, содержащих сахар, выдача сахара должна быть уменьшена в зависимости от его содержания в используемой готовой пищевой продукции)	кг	5,050000	иной метод
дрожжи хлебопекарные	кг	0,081000	иной метод
крахмал	кг	0,404000	иной метод
соль пищевая поваренная йодированная	кг	0,606000	иной метод
1.2. Натуральные нормы, используемые при определении иных затрат, непосредственно связанных с оказанием муниципальной услуги			
мыло	кусок	4,000000	иной метод
туалетная бумага	шт.	4,000000	иной метод
детская присыпка	шт.	0,066667	иной метод
2. Натуральные нормы, используемые при определении базового норматива затрат на общехозяйственные нужды на оказание муниципальной услуги			
2.1. Натуральные нормы, используемые при определении затрат на прочие общехозяйственные нужды			
банка для хранения продуктов	комплект	0,133333 / 5 лет	иной метод
бак для замачивания посуды	шт.	0,133333 / 5 лет	иной метод
ведро	шт.	0,066667 / 3 года	иной метод
ведро эмалированное с крышкой 10 л	шт.	0,066667 / 3 года	иной метод
таз для мытья игрушек	шт.	0,133333 / 5 лет	иной метод
кастрюля для разноса пищи	шт.	0,133333 / 5 лет	иной метод
коврик для вытирания ног	шт.	0,066667 / 2 года	иной метод

1	2	3	4
таз для мытья ног	шт.	0,066667 / 5 лет	иной метод
нож кухонный	шт.	0,066667 / 5 лет	иной метод
противень	шт.	0,066667 / 5 лет	иной метод
разливальная ложка	шт.	0,066667 / 5 лет	иной метод
совок для сыпучих продуктов	шт.	0,066667 / 2 года	иной метод
черпак	шт.	0,066667 / 5 лет	иной метод
щетка для мытья посуды	шт.	0,066667 / 1 год	иной метод
щетка для пола	шт.	0,066667 / 1 года	иной метод
доска разделочная	шт.	0,133333 / 1 год	иной метод
мыло хозяйственное	кусок	2,000000	иной метод
сода кальцинированная	кг	4,000000	иной метод
стиральный порошок	кг	8,000000	иной метод
сода питьевая	пачка 500 г	4,000000	иной метод
моющее средство	пачка 500 г	4,000000	иной метод
хлорная известь	кг	0,800000	иной метод
средство для мытья посуды	л	0,800000	иной метод
средство для мытья окон	шт. 500 мл	0,800000	иной метод
скатерть	шт.	0,066667 / 3 года	иной метод
полотенце посудное	шт.	0,066667 / 1 год	иной метод
клеенка настольная	м	0,066667 / 5 лет	иной метод
вешалка для детского полотенца	шт.	0,066667 / 5 лет	иной метод
стеллаж для игрушек	шт.	0,066667 / 5 лет	иной метод
весы напольные для измерения детей	шт.	0,066667 / 5 лет	иной метод
секция ограждения	шт.	0,133333 / 7 лет	иной метод
шкаф для одежды	шт.	0,006000 / 7 лет	иной метод
весы для кухни	шт.	0,006000 / 3 лет	иной метод
картофелечистка	шт.	0,006000 / 7 лет	иной метод
мясорубка	шт.	0,006000 / 7 лет	иной метод
морозильная камера	шт.	0,006000 / 7 лет	иной метод
сушильный шкаф	шт.	0,006000 / 10 лет	иной метод
стиральная машина	шт.	0,006000 / 7 лет	иной метод
холодильная камера	шт.	0,006000 / 7 лет	иной метод
шкаф жарочный	шт.	0,006000 / 7 лет	иной метод
электрическая плита	шт.	0,006000 / 7 лет	иной метод
электрический кипятильник	шт.	0,006000 / 5 лет	иной метод
ложка столовая	шт.	1,000000 / 5 лет	иной метод
ложка чайная	шт.	1,000000 / 5 лет	иной метод
тарелка глубокая	шт.	1,000000 / 1 год	иной метод
тарелка десертная	шт.	1,000000 / 1 год	иной метод
чайная пара	шт.	1,000000 / 1 год	иной метод
термометр комнатный	шт.	0,066667 / 1 год	иной метод
полотенце детское	шт.	1,000000 / 1 год	иной метод
салфетка	шт.	1,000000 / 2 год	иной метод

1	2	3	4
наволочка верхняя	шт.	2,000000 / 2 года	иной метод
наволочка набивная	шт.	1,000000 / 4 года	иной метод
простыня	шт.	2,000000 / 3 года	иной метод
пододеяльник	шт.	2,000000 / 3 года	иной метод
подушка	шт.	1,000000 / 10 лет	иной метод
матрац	шт.	1,000000 / 5 лет	иной метод
одеяло байковое	шт.	1,000000 / 5 лет	иной метод
кровать детская	шт.	1,000000 / 5 лет	иной метод
стол обеденный детский	шт.	0,200000 / 5 лет	иной метод
стул детский	шт.	1,000000 / 5 лет	иной метод
раковина для мытья рук детей	шт.	0,066667 / 10 лет	иной метод
унитаз	шт.	0,066667 / 10 лет	иной метод
ванна для подмывания детей	шт.	0,133333 / 10 лет	иной метод

20. Наименование муниципальной услуги – «Присмотр и уход».

Содержание услуги: физические лица льготных категорий, определяемых учредителем, в возрасте до 3 лет в группе кратковременного пребывания (100 %).

Единица измерения показателя объема оказания муниципальной услуги – число детей.

Уникальный номер реестровой записи – 853211О.99.0.БВ19АГ18000.

Наименование натуральной нормы	Единица измерения натуральной нормы	Значение натуральной нормы / срок полезного использования	Способ определения значения натуральной нормы
1	2	3	4
1. Натуральные нормы, используемые при определении базового норматива затрат, непосредственно связанных с оказанием муниципальной услуги			
1.1. Натуральные нормы, используемые при определении затрат на приобретение материальных запасов, используемых в процессе оказания муниципальной услуги			
молоко и кисломолочная продукция	л	26,260000	иной метод
творог (5 %-9 % мд.ж.)	кг	2,020000	иной метод
сметана	кг	0,606000	иной метод
сыр	кг	0,269333	иной метод
мясо 1-й категории	кг	3,366667	иной метод
птица (куры, цыплята-бройлеры, индейка – потрошеная, 1-й категории)	кг	1,346667	иной метод
субпродукты (печень, язык, сердце)	кг	1,346667	иной метод
рыба (филе), в том числе – филе слабо- или малосоленое	кг	2,154667	иной метод
яйцо	шт.	67,333333	иной метод
картофель	кг	8,080000	иной метод
овощи (свежие, замороженные, консервированные), включая соленые и квашеные (не более 10 % от общего количества овощей), в том числе – томат-пюре, зелень	кг	12,120000	иной метод
фрукты свежие	кг	6,396667	иной метод
сухофрукты	кг	0,606000	иной метод
соки фруктовые и овощные	л	6,733333	иной метод
хлеб ржаной	кг	2,693333	иной метод

1	2	3	4
хлеб пшеничный	кг	4,040000	иной метод
крупы, бобовые	кг	2,020000	иной метод
макаронные изделия	кг	0,538667	иной метод
мука пшеничная	кг	1,683333	иной метод
масло сливочное	кг	1,212000	иной метод
масло растительное	кг	0,606000	иной метод
кондитерские изделия	кг	0,808000	иной метод
чай	кг	0,033667	иной метод
какао-порошок	кг	0,033667	иной метод
кофейный напиток	кг	0,067333	иной метод
сахар (в том числе для приготовления блюд и напитков, в случае использования пищевой продукции промышленного выпуска, содержащих сахар, выдача сахара должна быть уменьшена в зависимости от его содержания в используемой готовой пищевой продукции)	кг	1,683333	иной метод
дрожжи хлебопекарные	кг	0,027000	иной метод
крахмал	кг	0,134667	иной метод
соль пищевая поваренная	кг	0,202000	иной метод
1.2. Натуральные нормы, используемые при определении иных затрат, непосредственно связанных с оказанием муниципальной услуги			
мыло	кусок	1,333333	иной метод
туалетная бумага	шт.	1,333333	иной метод
детская присыпка	шт.	0,022222	иной метод
2. Натуральные нормы, используемые при определении базового норматива затрат на общехозяйственные нужды на оказание муниципальной услуги			
2.1. Натуральные нормы, используемые при определении затрат на прочие общехозяйственные нужды			
банка для хранения продуктов	комплект	0,044444 / 5 лет	иной метод
бак для замачивания посуды	шт.	0,044444 / 5 лет	иной метод
ведро	шт.	0,022222 / 3 года	иной метод
ведро эмалированное с крышкой 10 л	шт.	0,022222 / 3 года	иной метод
таз для мытья игрушек	шт.	0,044444 / 5 лет	иной метод
кастрюля для разноса пищи	шт.	0,044444 / 5 лет	иной метод
коврик для вытирания ног	шт.	0,022222 / 2 года	иной метод
таз для мытья ног	шт.	0,022222 / 5 лет	иной метод
нож кухонный	шт.	0,022222 / 5 лет	иной метод
противень	шт.	0,022222 / 5 лет	иной метод
разливальная ложка	шт.	0,022222 / 5 лет	иной метод
совок для сыпучих продуктов	шт.	0,022222 / 2 года	иной метод
черпак	шт.	0,022222 / 5 лет	иной метод
щетка для мытья посуды	шт.	0,022222 / 1 год	иной метод
щетка для пола	шт.	0,022222 / 1 год	иной метод
доска разделочная	шт.	0,044444 / 1 год	иной метод
мыло хозяйственное	кусок	0,666667	иной метод
сода кальцинированная	кг	1,333333	иной метод
стиральный порошок	кг	2,666667	иной метод
сода питьевая	пачка 500 г	1,333333	иной метод

1	2	3	4
моющее средство	пачка 500 г	1,333333	иной метод
хлорная известь	кг	0,266667	иной метод
средство для мытья посуды	л	0,266667	иной метод
средство для мытья окон	шт. 500 мл	0,266667	иной метод
скатерть	шт.	0,022222 / 3 года	иной метод
полотенце посудное	шт.	0,022222 / 1 год	иной метод
клеенка настольная	м	0,022222 / 5 лет	иной метод
вешалка для детского полотенца	шт.	0,022222 / 5 лет	иной метод
стеллаж для игрушек	шт.	0,022222 / 5 лет	иной метод
весы напольные для измерения детей	шт.	0,022222 / 5 лет	иной метод
секция ограждения	шт.	0,044444 / 7 лет	иной метод
шкаф для одежды	шт.	0,002000 / 7 лет	иной метод
весы для кухни	шт.	0,002000 / 3 года	иной метод
картофелечистка	шт.	0,002000 / 7 лет	иной метод
мясорубка	шт.	0,002000 / 7 лет	иной метод
морозильная камера	шт.	0,002000 / 7 лет	иной метод
сушильный шкаф	шт.	0,002000 / 10 лет	иной метод
стиральная машина	шт.	0,002000 / 7 лет	иной метод
холодильная камера	шт.	0,002000 / 7 лет	иной метод
шкаф жарочный	шт.	0,002000 / 7 лет	иной метод
электрическая плита	шт.	0,002000 / 7 лет	иной метод
электрический кипятильник	шт.	0,002000 / 5 лет	иной метод
ложка столовая	шт.	0,333333 / 5 лет	иной метод
ложка чайная	шт.	0,333333 / 5 лет	иной метод
тарелка глубокая	шт.	0,333333 / 1 год	иной метод
тарелка десертная	шт.	0,333333 / 1 год	иной метод
чайная пара	шт.	0,333333 / 1 год	иной метод
термометр комнатный	шт.	0,022222 / 1 год	иной метод
полотенце детское	шт.	0,333333 / 1 год	иной метод
салфетка	шт.	0,333333 / 2 года	иной метод
наволочка верхняя	шт.	0,666667 / 2 года	иной метод
наволочка набивная	шт.	0,333333 / 4 года	иной метод
простыня	шт.	0,666667 / 3 года	иной метод
пододеяльник	шт.	0,666667 / 3 года	иной метод
подушка	шт.	0,333333 / 10 лет	иной метод
матрац	шт.	0,333333 / 5 лет	иной метод
одеяло байковое	шт.	0,333333 / 5 лет	иной метод
кровать детская	шт.	0,333333 / 5 лет	иной метод
стол обеденный детский	шт.	0,066667 / 5 лет	иной метод
стул детский	шт.	0,333333 / 5 лет	иной метод
раковина для мытья рук детей	шт.	0,022222 / 10 лет	иной метод
унитаз	шт.	0,022222 / 10 лет	иной метод
ванна для подмывания детей	шт.	0,044444 / 10 лет	иной метод

21. Наименование муниципальной услуги – «Присмотр и уход».

Содержание услуги: физические лица льготных категорий, определяемых учредителем, в возрасте от 3 до 8 лет в группе полного дня (100 %).

Единица измерения показателя объема оказания муниципальной услуги – число детей.

Уникальный номер реестровой записи – 853211О.99.0.ББ19АГ08000.

Наименование натуральной нормы	Единица измерения натуральной нормы	Значение натуральной нормы / срок полезного использования	Способ определения значения натуральной нормы
1	2	3	4
1. Натуральные нормы, используемые при определении базового норматива затрат, непосредственно связанных с оказанием муниципальной услуги			
1.1. Натуральные нормы, используемые при определении затрат на приобретение материальных запасов, используемых в процессе оказания муниципальной услуги			
молоко, молочная и кисломолочная продукция	л	90,900000	иной метод
творог (5 %-9 % мд.ж.)	кг	8,080000	иной метод
сметана	кг	2,222000	иной метод
сыр	кг	1,212000	иной метод
мясо 1-й категории	кг	11,110000	иной метод
птица (куры, цыплята-бройлеры, индейка – потрошеная, 1-й категории)	кг	4,848000	иной метод
субпродукты (печень, язык, сердце)	кг	5,050000	иной метод
рыба (филе), в том числе – филе слабо- или малосоленое	кг	7,474000	иной метод
яйцо	шт.	202,000000	иной метод
картофель	кг	28,280000	иной метод
овощи (свежие, замороженные, консервированные), включая соленые и квашеные (не более 10 % от общего количества овощей), в том числе – томат-пюре, зелень	кг	44,440000	иной метод
фрукты свежие	кг	20,200000	иной метод
сухофрукты	кг	2,222000	иной метод
соки фруктовые и овощные	л	20,200000	иной метод
витаминизированные напитки	л	10,100000	иной метод
хлеб ржаной	кг	10,100000	иной метод
хлеб пшеничный	кг	16,160000	иной метод
крупы, бобовые	кг	8,686000	иной метод
макаронные изделия	кг	2,424000	иной метод
мука пшеничная	кг	5,858000	иной метод
масло сливочное	кг	4,242000	иной метод
масло растительное	кг	2,222000	иной метод
кондитерские изделия	кг	4,040000	иной метод
чай	кг	0,121200	иной метод
какао-порошок	кг	0,121200	иной метод
кофейный напиток	кг	0,242400	иной метод
сахар (в том числе для приготовления блюд и напитков, в случае использования пищевой продукции промышленного выпуска, содержащих сахар, выдача сахара должна быть уменьшена в зависимости от его содержания в используемой готовой пищевой продукции)	кг	6,060000	иной метод

1	2	3	4
дрожжи хлебопекарные	кг	0,101000	иной метод
крахмал	кг	0,606000	иной метод
соль пищевая поваренная йодированная	кг	1,010000	иной метод
1.2. Натуральные нормы, используемые при определении иных затрат, непосредственно связанных с оказанием муниципальной услуги			
мыло	кусок	3,000000	иной метод
туалетная бумага	шт.	3,000000	иной метод
2. Натуральные нормы, используемые при определении базового норматива затрат на общехозяйственные нужды на оказание муниципальной услуги			
2.1. Натуральные нормы, используемые при определении затрат на прочие общехозяйственные нужды			
банка для хранения продуктов	комплект	0,050000 / 5 лет	иной метод
бак для замачивания посуды	шт.	0,050000 / 5 лет	иной метод
ведро	шт.	0,050000 / 3 года	иной метод
ведро эмалированное с крышкой 10 л	шт.	0,050000 / 3 года	иной метод
кастрюля для разноса пищи	шт.	0,100000 / 5 лет	иной метод
коврик для вытирания ног	шт.	0,050000 / 2 года	иной метод
таз для мытья ног	шт.	0,050000 / 5 лет	иной метод
нож кухонный	шт.	0,050000 / 5 лет	иной метод
противень	шт.	0,050000 / 5 лет	иной метод
разливальная ложка	шт.	0,050000 / 5 лет	иной метод
совок для сыпучих продуктов	шт.	0,050000 / 2 года	иной метод
черпак	шт.	0,050000 / 5 лет	иной метод
щетка для мытья посуды	шт.	0,050000 / 1 год	иной метод
щетка для пола	шт.	0,050000 / 1 год	иной метод
доска разделочная	шт.	0,100000 / 1 год	иной метод
мыло хозяйственное	кусок	1,800000	иной метод
сода кальцинированная	кг	1,200000	иной метод
стиральный порошок	кг	3,000000	иной метод
сода питьевая	пачка 500 г	0,600000	иной метод
моющее средство	пачка 500 г	0,600000	иной метод
хлорная известь	кг	0,600000	иной метод
средство для мытья посуды	л	0,600000	иной метод
средство для мытья окон	шт. 500 мл	0,600000	иной метод
скатерть	шт.	0,050000 / 3 года	иной метод
полотенце посудное	шт.	0,050000 / 1 год	иной метод
клеенка настольная	м	0,050000 / 5 лет	иной метод
вешалка для детского полотенца	шт.	0,100000 / 5 лет	иной метод
весы напольные для измерения детей	шт.	0,100000 / 5 лет	иной метод
секция ограждения	шт.	0,100000 / 7 лет	иной метод
шкаф для одежды	шт.	0,050000 / 5 лет	иной метод
весы для кухни	шт.	0,050000 / 3 года	иной метод
картофелечистка	шт.	0,045000 / 7 лет	иной метод
мясорубка	шт.	0,045000 / 7 лет	иной метод
морозильная камера	шт.	0,006250 / 7 лет	иной метод

1	2	3	4
сушильный шкаф	шт.	0,006250 / 10 лет	иной метод
стиральная машина	шт.	0,006250 / 7 лет	иной метод
холодильная камера	шт.	0,006250 / 7 лет	иной метод
шкаф жарочный	шт.	0,006250 / 7 лет	иной метод
электрическая плита	шт.	0,006250 / 7 лет	иной метод
электрический кипятильник	шт.	0,050000 / 5 лет	иной метод
ложка столовая	шт.	1,000000 / 5 лет	иной метод
ложка чайная	шт.	1,000000 / 5 лет	иной метод
тарелка глубокая	шт.	1,000000 / 1 год	иной метод
тарелка десертная	шт.	1,000000 / 1 год	иной метод
чайная пара	шт.	1,000000 / 1 год	иной метод
термометр комнатный	шт.	0,050000 / 1 год	иной метод
полотенце детское	шт.	1,000000 / 1 год	иной метод
салфетка	шт.	1,000000 / 2 года	иной метод
наволочка верхняя	шт.	2,000000 / 2 года	иной метод
наволочка набивная	шт.	1,000000 / 4 года	иной метод
простыня	шт.	2,000000 / 3 года	иной метод
пододеяльник	шт.	2,000000 / 3 года	иной метод
подушка	шт.	1,000000 / 10 лет	иной метод
матрац	шт.	1,000000 / 5 лет	иной метод
одеяло байковое	шт.	1,000000 / 5 лет	иной метод
кровать детская	шт.	1,000000 / 5 лет	иной метод
стол обеденный детский	шт.	0,150000 / 5 лет	иной метод
стул детский	шт.	1,000000 / 5 лет	иной метод
раковина для мытья рук детей	шт.	0,050000 / 10 лет	иной метод
унитаз	шт.	0,050000 / 10 лет	иной метод

22. Наименование муниципальной услуги – «Присмотр и уход».

Содержание услуги: физические лица льготных категорий, определяемых учредителем, в возрасте от 3 до 8 лет в группе кратковременного пребывания детей (100 %).

Единица измерения показателя объема оказания муниципальной услуги – число детей.

Уникальный номер реестровой записи – 853211О.99.0.ББ19АГ06000.

Наименование натуральной нормы	Единица измерения натуральной нормы	Значение натуральной нормы / срок полезного использования	Способ определения значения натуральной нормы
1	2	3	4
1. Натуральные нормы, используемые при определении базового норматива затрат, непосредственно связанных с оказанием муниципальной услуги			
1.1. Натуральные нормы, используемые при определении затрат на приобретение материальных запасов, используемых в процессе оказания муниципальной услуги			
молоко, молочная и кисломолочная продукция	л	30,300000	иной метод
творог (5 %-9 % мд.ж.)	кг	2,693333	иной метод
сметана	кг	0,740667	иной метод
сыр	кг	0,404000	иной метод
мясо 1-й категории	кг	3,703333	иной метод

1	2	3	4
птица (куры, цыплята-бройлеры, индейка – потрошеная, 1-й категории)	кг	1,616000	иной метод
субпродукты (печень, язык, сердце)	кг	1,683333	иной метод
рыба (филе), в том числе – филе слабо- или малосоленое	кг	2,491333	иной метод
яйцо	шт.	67,333333	иной метод
картофель	кг	9,426667	иной метод
овощи (свежие, замороженные, консервированные), включая соленые и квашеные (не более 10 % от общего количества овощей), в том числе – томат-пюре, зелень	кг	14,813333	иной метод
фрукты свежие	кг	6,733333	иной метод
сухофрукты	кг	0,740667	иной метод
соки фруктовые и овощные	л	6,733333	иной метод
витаминизированные напитки	л	3,366667	иной метод
хлеб ржаной	кг	3,366667	иной метод
хлеб пшеничный	кг	5,386667	иной метод
крупы, бобовые	кг	2,895333	
макаронные изделия	кг	0,808000	иной метод
мука пшеничная	кг	1,952667	иной метод
масло сливочное	кг	1,414000	иной метод
масло растительное	кг	0,740667	иной метод
кондитерские изделия	кг	1,346667	иной метод
чай	кг	0,040400	иной метод
какао-порошок	кг	0,040400	иной метод
кофейный напиток	кг	0,080800	иной метод
сахар (в том числе для приготовления блюд и напитков, в случае использования пищевой продукции промышленного выпуска, содержащих сахар, выдача сахара должна быть уменьшена в зависимости от его содержания в используемой готовой пищевой продукции)	кг	2,020000	иной метод
дрожжи хлебопекарные	кг	0,033667	иной метод
крахмал	кг	0,202000	иной метод
соль пищевая поваренная йодированная	кг	0,336667	иной метод
1.2. Натуральные нормы, используемые при определении иных затрат, непосредственно связанных с оказанием муниципальной услуги			
мыло	шт.	1,000000	иной метод
туалетная бумага	шт.	1,000000	иной метод
2. Натуральные нормы, используемые при определении базового норматива затрат на общехозяйственные нужды на оказание муниципальной услуги			
2.1. Натуральные нормы, используемые при определении затрат на прочие общехозяйственные нужды			
банка для хранения продуктов	комплект	0,016667 / 5 лет	иной метод
бак для замачивания посуды	шт.	0,016667 / 5 лет	иной метод
ведро	шт.	0,016667 / 3 года	иной метод
ведро эмалированное с крышкой 10 л	шт.	0,016667 / 3 года	иной метод
кастрюля для разноса пищи	шт.	0,033333 / 5 лет	иной метод
коврик для вытирания ног	шт.	0,016667 / 2 года	иной метод

1	2	3	4
таз для мытья ног	шт.	0,016667 / 5 лет	иной метод
нож кухонный	шт.	0,016667 / 5 лет	иной метод
противень	шт.	0,016667 / 5 лет	иной метод
разливальная ложка	шт.	0,016667 / 5 лет	иной метод
совок для сыпучих продуктов	шт.	0,016667 / 2 года	иной метод
черпак	шт.	0,016667 / 5 лет	иной метод
щетка для мытья посуды	шт.	0,016667 / 1 год	иной метод
щетка для пола	шт.	0,016667 / 1 год	иной метод
доска разделочная	шт.	0,033333 / 1 год	иной метод
мыло хозяйственное	кусок	0,600000	иной метод
сода кальцинированная	кг	0,400000	иной метод
стиральный порошок	кг	1,000000	иной метод
сода питьевая	пачка 500 г	0,200000	иной метод
моющее средство	пачка 500 г	0,200000	иной метод
хлорная известь	кг	0,200000	иной метод
средство для мытья посуды	л	0,200000	иной метод
средство для мытья окон	шт. 500 мл	0,200000	иной метод
скатерть	шт.	0,016667 / 3 года	иной метод
полотенце посудное	шт.	0,016667 / 1 год	иной метод
клеенка настольная	м	0,016667 / 5 лет	иной метод
вешалка для детского полотенца	шт.	0,033333 / 5 лет	иной метод
весы напольные для измерения детей	шт.	0,033333 / 5 лет	иной метод
секция ограждения	шт.	0,033333 / 7 лет	иной метод
шкаф для одежды	шт.	0,016667 / 5 лет	иной метод
весы для кухни	шт.	0,016667 / 3 года	иной метод
картофелечистка	шт.	0,015000 / 7 лет	иной метод
мясорубка	шт.	0,015000 / 7 лет	иной метод
морозильная камера	шт.	0,002083 / 7 лет	иной метод
сушильный шкаф	шт.	0,002083 / 10 лет	иной метод
стиральная машина	шт.	0,002083 / 7 лет	иной метод
холодильная камера	шт.	0,002083 / 7 лет	иной метод
шкаф жарочный	шт.	0,002083 / 7 лет	иной метод
электрическая плита	шт.	0,002083 / 7 лет	иной метод
электрический кипятильник	шт.	0,016667 / 5 лет	иной метод
ложка столовая	шт.	0,333333 / 5 лет	иной метод
ложка чайная	шт.	0,333333 / 5 лет	иной метод
тарелка глубокая	шт.	0,333333 / 1 год	иной метод
тарелка десертная	шт.	0,333333 / 1 год	иной метод
чайная пара	шт.	0,333333 / 1 год	иной метод
термометр комнатный	шт.	0,016667 / 1 год	иной метод
полотенце детское	шт.	0,333333 / 1 год	иной метод
салфетка	шт.	0,333333 / 2 года	иной метод
наволочка верхняя	шт.	0,666667 / 2 года	иной метод

1	2	3	4
наволочка набивная	шт.	0,333333 / 4 года	иной метод
простыня	шт.	0,666667 / 3 года	иной метод
пододеяльник	шт.	0,666667 / 3 года	иной метод
подушка	шт.	0,333333 / 10 лет	иной метод
матрац	шт.	0,333333 / 5 лет	иной метод
одеяло байковое	шт.	0,333333 / 5 лет	иной метод
кровать детская	шт.	0,333333 / 5 лет	иной метод
стол обеденный детский	шт.	0,050000 / 5 лет	иной метод
стул детский	шт.	0,333333 / 5 лет	иной метод
раковина для мытья рук детей	шт.	0,016667 / 10 лет	иной метод
унитаз	шт.	0,016667 / 10 лет	иной метод

23. Наименование муниципальной услуги – «Присмотр и уход».

Содержание услуги: физические лица, за исключением льготных категорий, в возрасте до 3 лет в группе сокращенного дня.

Единица измерения показателя объема оказания муниципальной услуги – число детей.

Уникальный номер реестровой записи – 853211О.99.0.ББ19АА67000.

Наименование натуральной нормы	Единица измерения натуральной нормы	Значение натуральной нормы / срок полезного использования	Способ определения значения натуральной нормы
1	2	3	4
1. Натуральные нормы, используемые при определении базового норматива затрат, непосредственно связанных с оказанием муниципальной услуги			
1.1. Натуральные нормы, используемые при определении иных затрат, непосредственно связанных с оказанием муниципальной услуги			
мыло	шт.	3,500000	иной метод
туалетная бумага	шт.	3,500000	иной метод
детская присыпка	шт.	0,058334	иной метод
2. Натуральные нормы, используемые при определении базового норматива затрат на общехозяйственные нужды на оказание муниципальной услуги			
2.1. Натуральные нормы, используемые при определении затрат на прочие общехозяйственные нужды			
банка для хранения продуктов	комплект	0,116666 / 5 лет	иной метод
бак для замачивания посуды	шт.	0,116666 / 5 лет	иной метод
ведро	шт.	0,058334 / 3 года	иной метод
ведро эмалированное с крышкой 10 л	шт.	0,058334 / 3 года	иной метод
таз для мытья игрушек	шт.	0,116666 / 5 лет	иной метод
кастрюля для разноса пищи	шт.	0,116666 / 5 лет	иной метод
коврик для вытирания ног	шт.	0,058334 / 2 года	иной метод
таз для мытья ног	шт.	0,058334 / 5 лет	иной метод
нож кухонный	шт.	0,058334 / 5 лет	иной метод
противень	шт.	0,058334 / 5 лет	иной метод
разливальная ложка	шт.	0,058334 / 5 лет	иной метод
совок для сыпучих продуктов	шт.	0,058334 / 2 года	иной метод
черпак	шт.	0,058334 / 5 лет	иной метод
щетка для мытья посуды	шт.	0,058334 / 1 год	иной метод
щетка для пола	шт.	0,058334 / 1 год	иной метод

1	2	3	4
доска разделочная	шт.	0,116666 / 1 год	иной метод
мыло хозяйственное	кусок	1,750000	иной метод
сода кальцинированная	кг	3,500000	иной метод
стиральный порошок	кг	7,000000	иной метод
сода питьевая	пачка 500 г	3,500000	иной метод
моющее средство	пачка 500 г	3,500000	иной метод
хлорная известь	кг	0,700000	иной метод
средство для мытья посуды	л	0,700000	иной метод
средство для мытья окон	шт. 500 мл	0,700000	иной метод
скатерть	шт.	0,058334 / 3 года	иной метод
полотенце посудное	шт.	0,058334 / 1 год	иной метод
клеенка настольная	м	0,058334 / 5 лет	иной метод
вешалка для детского полотенца	шт.	0,058334 / 5 лет	иной метод
стеллаж для игрушек	шт.	0,058334 / 5 лет	иной метод
весы напольные для измерения детей	шт.	0,058334 / 5 лет	иной метод
секция ограждения	шт.	0,116666 / 7 лет	иной метод
шкаф для одежды	шт.	0,005250 / 7 лет	иной метод
весы для кухни	шт.	0,005250 / 3 года	иной метод
картофелечистка	шт.	0,005250 / 7 лет	иной метод
мясорубка	шт.	0,005250 / 7 лет	иной метод
морозильная камера	шт.	0,005250 / 7 лет	иной метод
сушильный шкаф	шт.	0,005250 / 10 лет	иной метод
стиральная машина	шт.	0,005250 / 7 лет	иной метод
холодильная камера	шт.	0,005250 / 7 лет	иной метод
шкаф жарочный	шт.	0,005250 / 7 лет	иной метод
электрическая плита	шт.	0,005250 / 7 лет	иной метод
электрический кипятильник	шт.	0,005250 / 5 лет	иной метод
ложка столовая	шт.	0,875000 / 5 лет	иной метод
ложка чайная	шт.	0,875000 / 5 лет	иной метод
тарелка глубокая	шт.	0,875000 / 1 год	иной метод
тарелка десертная	шт.	0,875000 / 1 год	иной метод
чайная пара	шт.	0,875000 / 1 год	иной метод
термометр комнатный	шт.	0,058334 / 1 год	иной метод
полотенце детское	шт.	0,875000 / 1 год	иной метод
салфетка	шт.	0,875000 / 2 года	иной метод
наволочка верхняя	шт.	1,750000 / 2 года	иной метод
наволочка набивная	шт.	0,875000 / 4 года	иной метод
простыня	шт.	1,750000 / 3 года	иной метод
пододеяльник	шт.	1,750000 / 3 года	иной метод
подушка	шт.	0,875000 / 10 лет	иной метод
матрац	шт.	0,875000 / 5 лет	иной метод
одеяло байковое	шт.	0,875000 / 5 лет	иной метод
кровать детская	шт.	0,875000 / 5 лет	иной метод
стол обеденный детский	шт.	0,175000 / 5 лет	иной метод
стул детский	шт.	0,875000 / 5 лет	иной метод

1	2	3	4
раковина для мытья рук детей	шт.	0,058334 / 10 лет	иной метод
унитаз	шт.	0,058334 / 10 лет	иной метод
ванна для подмывания детей	шт.	0,116666 / 10 лет	иной метод

АДМИНИСТРАЦИЯ ГОРОДА ПЕРМИ
ПОСТАНОВЛЕНИЕ

21.09.2022 № 835

Об утверждении Порядка определения объема и условий предоставления субсидий на иные цели бюджетным и автономным учреждениям на мероприятия по обеспечению персонифицированного финансирования дополнительного образования детей

В соответствии с абзацем вторым пункта 1 статьи 78.1 Бюджетного кодекса Российской Федерации, постановлением Правительства Российской Федерации от 22 февраля 2020 г. № 203 «Об общих требованиях к нормативным правовым актам и муниципальным правовым актам, устанавливающим порядок определения объема и условия предоставления бюджетным и автономным учреждениям субсидий на иные цели», постановлением Правительства Пермского края от 08 апреля 2022 г. № 183-п «О внедрении системы персонифицированного учета и персонифицированного финансирования дополнительного образования детей на территории Пермского края», приказом Министерства образования и науки Пермского края от 08 апреля 2022 г. № 26-01-06-339 «Об утверждении Правил персонифицированного учета и персонифицированного финансирования дополнительного образования детей на территории Пермского края» администрация города Перми ПОСТАНОВЛЯЕТ:

1. Утвердить прилагаемый Порядок определения объема и условий предоставления субсидий на иные цели бюджетным и автономным учреждениям на мероприятия по обеспечению персонифицированного финансирования дополнительного образования детей.

2. Настоящее постановление вступает в силу со дня официального опубликования в печатном средстве массовой информации «Официальный бюллетень органов местного самоуправления муниципального образования город Пермь» и распространяет свое действие на правоотношения, возникшие с 01 сентября 2022 г.

3. Управлению по общим вопросам администрации города Перми обеспечить опубликование настоящего постановления в печатном средстве массовой информации «Официальный бюллетень органов местного самоуправления муниципального образования город Пермь».

4. Информационно-аналитическому управлению администрации города Перми обеспечить опубликование (обнародование) настоящего постановления на официальном сайте муниципального образования город Пермь в информационно-телекоммуникационной сети Интернет.

5. Контроль за исполнением настоящего постановления возложить на заместителя главы администрации города Перми Грибанова А.А.

И.о. Главы города Перми Э.А. Хайруллин

УТВЕРЖДЕН
постановлением администрации
города Перми
от 21.09.2022 № 835

ПОРЯДОК
определения объема и условий предоставления субсидий на иные цели бюджетным и автономным учреждениям на мероприятия по обеспечению персонифицированного финансирования дополнительного образования детей

I. Общие положения о предоставлении субсидий на иные цели

1.1. Настоящий Порядок определяет объем и условия предоставления субсидий на иные цели на мероприятия по обеспечению персонифицированного финансирования дополнительного образования детей муниципальным бюджетным и автономным учреждениям, в отношении которых департамент образования администрации города Перми осуществляет функции и полномочия учредителя (далее – Порядок, субсидии на иные цели, Учреждения, Департамент).

1.2. Получателями субсидий на иные цели являются Учреждения, включенные в реестр поставщиков образовательных услуг в системе персонифицированного финансирования дополнительного образования детей (далее – ПФ ДОД) и оказывающие образовательную услугу в рамках системы ПФ ДОД.

1.3. Целью предоставления субсидий на иные цели является обеспечение права детей получать интересующее их востребованное, качественное и соответствующее ожиданиям детей и их семей дополнительное образование в рамках выполнения мероприятий муниципальной программы «Доступное и качественное образование».

1.4. Субсидии на иные цели направляются Учреждениям на оплату труда педагогических работников за проведение занятий по дополнительным общеразвивающим программам, начисления на выплаты по оплате труда, на оплату коммунальных услуг, расходуемых образовательными организациями при реализации дополнительных общеразвивающих программ, на приобретение основных средств и материальных запасов для обеспечения реализации дополнительных общеразвивающих программ, осуществляемых в рамках реализации мероприятий по обеспечению ПФ ДОД.

1.5. Субсидии на иные цели предоставляются Учреждениям в пределах бюджетных ассигнований утвержденных решением Пермской городской Думы о бюджете города Перми на текущий финансовый год и плановый период в рамках реализации мероприятий муниципальной программы «Доступное и качественное образование».

II. Условия и порядок предоставления субсидий на иные цели

2.1. Для получения субсидий на иные цели Учреждения направляют в Департамент:

пояснительную записку, содержащую обоснование необходимости предоставления субсидий на иные цели, включая расчет-обоснование суммы субсидий на иные цели согласно приложению 1 к настоящему Порядку;

документы, подтверждающие отсутствие у Учреждений задолженности по уплате налогов, сборов и иных обязательных платежей в бюджеты бюджетной системы Российской Федерации;

документы, подтверждающие включение в реестр поставщиков образовательных услуг в системе ПФ ДОД.

При необходимости изменения (перераспределения) утвержденных объемов субсидий на иные цели в течение текущего года Учреждения ежеквартально направляют в Департамент документы, указанные во втором и третьем абзацах настоящего пункта, в срок до 05 числа месяца, следующего за кварталом.

На основании представленных Учреждениями сведений Департамент принимает меры по уточнению объемов субсидий на иные цели, в том числе в разрезе Учреждений.

2.2. Рассмотрение и проверка документов на полноту их представления в соответствии с пунктом 2.1 настоящего Порядка осуществляются Департаментом в течение 10 рабочих дней с даты их представления.

2.3. Требования, которым Учреждения должны соответствовать на 01 число месяца, предшествующего месяцу, в котором планируется заключение соглашения о предоставлении субсидий на иные цели:

отсутствие неисполненной обязанности по уплате налогов, сборов, страховых взносов, пеней, штрафов, процентов, подлежащих уплате в соответствии с законодательством Российской Федерации о налогах и сборах;

отсутствие просроченной задолженности по возврату в бюджет города Перми субсидий, бюджетных инвестиций, предоставленных, в том числе в соответствии с иными правовыми актами, и иной просроченной задолженности перед бюджетом города Перми.

2.4. Основания для отказа Учреждениям в предоставлении субсидии на иные цели:

несоответствие представленных Учреждениями документов требованиям, определенным в соответствии с пунктом 2.1 настоящего Порядка, или непредставление (представление не в полном объеме) указанных документов;

недостоверность информации, содержащейся в документах, представленных Учреждениями в соответствии с пунктом 2.1 настоящего Порядка.

2.5. Размер субсидий на иные цели определяется исходя из количества обучающихся – участников системы ПФ ДОД, имеющих сертификаты персонифицированного финансирования, родители (законные представители) которых заключили договор об образовании с Учреждением, включенным в реестр поставщиков образовательных услуг в системе ПФ ДОД, номинала сертификата ПФ ДОД, утвержденного постановлением администрации города Перми «Об утверждении программы персонифицированного финансирования дополнительного образования детей в городе Перми на период с 01 сентября 2022 года по 31 мая 2023 года».

2.6. Размер субсидий на иные цели устанавливается приложением к настоящему Порядку.

Размер субсидий на иные цели на 2022 год установлен в приложении 2 к настоящему Порядку.

2.7. Субсидии на иные цели предоставляются в соответствии с соглашением о предоставлении субсидии из бюджета города Перми (далее – Соглашение), заключенным между Департаментом и Учреждением по типовой форме, утвержденной распоряжением заместителя главы администрации города Перми-начальника департамента финансов администрации города Перми (далее – типовая форма).

Заключение Соглашения на 2022 год осуществляется Департаментом не позднее 10 рабочих дней после рассмотрения и проверки документов, представленных в соответствии с пунктом 2.1 настоящего Порядка, при отсутствии оснований для отказа Учреждениям в предоставлении субсидий на иные цели.

2.8. Условиями заключения Соглашения являются:

соответствие Учреждений требованиям, установленным пунктом 2.3 настоящего Порядка;

наличие бюджетных ассигнований и лимитов бюджетных обязательств для предоставления субсидий на иные цели в сводной бюджетной росписи бюджета города Перми на текущий финансовый год в муниципальной программе «Доступное и качественное образование».

2.9. В случаях, установленных Соглашением, заключаются дополнительные соглашения к указанному Соглашению, предусматривающие внесение в него изменений или его расторжение, в соответствии с типовой формой.

При внесении изменений в настоящий Порядок, муниципальную программу «Доступное и качественное образование», требующих внесения изменений в Соглашение, дополнительные соглашения заключаются в течение 10 рабочих дней со дня вступления в силу изменений в указанные правовые акты.

2.10. Субсидии на иные цели перечисляются Учреждениям в сроки, установленные Соглашением. Периодичность перечисления субсидий на иные цели – ежемесячная.

2.11. Субсидии на иные цели Учреждениям предоставляются путем перечисления Департаментом денежных средств на отдельные лицевые счета Учреждений, открытые в департаменте финансов администрации города Перми в установленном порядке.

Ведение бухгалтерского учета по предоставленным субсидиям на иные цели осуществляется с применением аналитических кодов счетов бухгалтерского учета.

2.12. Средства, предоставляемые Учреждениям в виде субсидий на иные цели, расходуются в соответствии с их целевым назначением и не могут быть направлены на другие цели.

2.13. Результатом предоставления субсидий на иные цели является количество детей, получающих дополнительное образование в рамках реализации мероприятий по обеспечению персонифицированного финансирования, в соответствии с муниципальной программой «Доступное и качественное образование».

Для достижения результата предоставления субсидий на иные цели Соглашением устанавливается план мероприятий по достижению результата предоставления субсидий на иные цели.

III. Требования к отчетности

3.1. Учреждения представляют в Департамент в установленные настоящим Порядком сроки следующую отчетность (далее – Отчеты):

отчет о достижении результата предоставления субсидий на иные цели по форме согласно приложению 3 к настоящему Порядку ежегодно не позднее 15 января года, следующего за отчетным;

отчет об осуществлении расходов, источником финансового обеспечения которых являются субсидии на иные цели, по форме согласно приложению 4 к настоящему Порядку ежеквартально нарастающим итогом в следующие сроки:

за 3 квартал – не позднее 15-го числа месяца, следующего за отчетным кварталом;

за 4 квартал (годовой отчет) – не позднее 15 января года, следующего за отчетным;

отчет о реализации плана мероприятий по достижению результата предоставления субсидий на иные цели по форме согласно приложению 5 к настоящему Порядку не позднее 15 января года, следующего за отчетным.

3.2. Контроль за своевременностью представления Отчетов и достоверностью отчетных данных возлагается на руководителей Учреждений.

3.3. Департамент имеет право устанавливать в соглашении дополнительные формы отчетности и сроки ее представления Учреждениями.

IV. Порядок осуществления контроля за соблюдением целей, условий и порядка предоставления субсидий на иные цели и ответственность за их несоблюдение

4.1. Департамент и уполномоченный орган муниципального финансового контроля осуществляют обязательную проверку соблюдения целей и условий предоставления Учреждениям субсидий на иные цели.

4.2. Учреждения несут ответственность за несоблюдение целей и условий предоставления субсидий на иные цели, установленных настоящим Порядком.

4.3. В случае несоблюдения Учреждениями целей и условий, установленных при предоставлении субсидий на иные цели, выявленного по результатам проверок, проведенных Департаментом и уполномоченным органом муниципального финансового контроля, данные средства подлежат возврату в бюджет в следующие сроки:

на основании требования Департамента – в течение 30 календарных дней со дня получения Учреждениями соответствующего требования;

на основании представления и (или) предписания уполномоченного органа муниципального финансового контроля – в срок, установленный в соответствии с бюджетным законодательством Российской Федерации.

В случае невыполнения Учреждениями требований о возврате субсидий на иные цели Департамент обеспечивает взыскание субсидий в судебном порядке в соответствии с действующим законодательством.

4.4. В случае недостижения результата предоставления субсидий на иные цели, установленного пунктом 2.13 настоящего Порядка, субсидии на иные цели подлежат возврату в доход бюджета в течение 10 рабочих дней со дня выявления указанного недостижения.

4.5. Остатки субсидий на иные цели по состоянию на 01 января очередного финансового года, не использованные в текущем финансовом году, подлежат перечислению Учреждениями в доход бюджета города Перми не позднее первых 4 рабочих дней очередного финансового года.

Остатки субсидий на иные цели, перечисленные Учреждениями в доход бюджета города Перми, возвращаются Учреждениям в очередном финансовом году при наличии потребности в направлении их на те же цели в соответствии с решением Департамента, оформленным приказом начальника Департамента.

Решение о возврате остатков субсидий на иные цели принимается Департаментом по итогам рассмотрения запросов Учреждений, представленных в Департамент не позднее первых 15 рабочих дней текущего финансового года и отражающих причины образования неиспользованных остатков и необходимости их использования в текущем финансовом году, с приложением документов (копий документов), подтверждающих наличие и объем неисполненных обязательств, принятых до начала текущего финансового года либо подлежащих принятию в текущем финансовом году.

Департамент принимает решение о возврате остатков субсидий на иные цели в течение 30 рабочих дней с момента поступления указанной в абзаце третьем настоящего пункта информации, но не позднее 20 мая текущего года.

В случае если Учреждениями не обоснована потребность в направлении остатков субсидий на иные цели, они считаются неподтвержденными и не подлежат возврату Учреждениям.

В случае если неиспользованные остатки субсидий на иные цели не перечислены Учреждениями в доход бюджета города Перми в сроки, установленные абзацем первым настоящего пункта, то они подлежат взысканию в установленном порядке.

4.6. В случае поступления средств от возврата ранее произведенных Учреждениями выплат, источником финансового обеспечения которых являются субсидии на иные цели, для достижения целей, установленных при предоставлении субсидий на иные цели, Департамент в течение 30 рабочих дней с момента их поступления в Учреждения принимает решение путем издания приказа об использовании в текущем финансов году указанных средств.

Решение Департамента об использовании в текущем финансовом году указанных средств принимается при наличии потребности Учреждений по итогам рассмотрения запросов, представленных Учреждениями в Департамент не позднее 5 рабочих дней с момента поступления средств в Учреждения, и отражающих необходимость их использования в текущем финансовом году, с приложением документов (копий документов), подтверждающих наличие и объем неисполненных обязательств, принятых до начала текущего финансового года, либо подлежащих принятию в текущем финансовом году.

Приложение 1
к Порядку определения объема и условий
предоставления субсидий на иные цели
бюджетным и автономным учреждениям
на мероприятия по обеспечению
персонифицированного финансирования
дополнительного образования детей

РАСЧЕТ-ОБОСНОВАНИЕ
суммы субсидий на иные цели на мероприятия по обеспечению персонифицированного финансирования дополнительного образования детей
по состоянию на 01 _____ 20____ г.

_____
(наименование учреждения)

№	Наименование показателя для расчета суммы субсидий на иные цели *	Показатель для расчета суммы субсидий на иные цели
1	Количество обучающихся, (чел.)	
2	Номинал сертификата ПФ ДОД, (руб.)	
3	Сумма субсидий на иные цели (руб.) (строка 1 × строка 2)	

«___» _____ _____ г.
(дата заполнения)

_____
(подпись, расшифровка подписи)
М.П.

_____
* В соответствии с пунктом 2.5 Порядка определения объема и условий предоставления субсидий на иные цели бюджетным и автономным учреждениям на мероприятия по обеспечению персонифицированного финансирования дополнительного образования детей.

Приложение 2
к Порядку определения объема и условий
предоставления субсидий на иные цели
бюджетным и автономным учреждениям
на мероприятия по обеспечению
персонифицированного финансирования
дополнительного образования детей

РАЗМЕР СУБСИДИЙ
на иные цели на мероприятия по обеспечению персонифицированного финансирования дополнительного образования детей
на 2022 год

№	Наименование мероприятия	Размер субсидии на иные цели, тыс. руб.
1	2	3
1	Обеспечение персонифицированного финансирования дополнительного образования детей	32 752,000
Итого		32 752,000

Приложение 3
к Порядку определения объема и условий
предоставления субсидий на иные цели
бюджетным и автономным учреждениям
на мероприятия по обеспечению
персонифицированного финансирования
дополнительного образования детей

ОТЧЕТ
о достижении результата предоставления субсидий на иные цели

_____
(наименование учреждения)

по состоянию на 01 _____ 20____ г.

Ежегодная форма.

№	Результат предоставления субсидий на иные цели	Единица измерения	Плановые значения	Размер субсидий на иные цели, предусмотренный Соглашением	Фактически достигнутые значения			
					на отчетную дату	отклонение от планового значения		причина отклонения
						в абсолютных величинах (гр. 6 – гр. 4)	в процентах (гр. 7 / гр. 4 × 100 %)	
1	2	3	4	5	6	7	8	9
Всего								

Руководитель учреждения _____ _____ «___» _____ 20___ г.
(подпись) (фамилия, имя, отчество)

М.П.

Исполнитель _____
(должность, фамилия, имя, отчество, контактный телефон)

Согласовано:
директор муниципального казенного учреждения «Центр
бухгалтерского учета и отчетности в сфере образования» города Перми _____

_____ «___» _____ 20___ г.
(подпись) (фамилия, имя, отчество)

Приложение 4
к Порядку определения объема и условий
предоставления субсидий на иные цели
бюджетным и автономным учреждениям
на мероприятия по обеспечению
персонифицированного финансирования
дополнительного образования детей

ОТЧЕТ
об осуществлении расходов, источником финансового обеспечения которых являются субсидии на иные цели

_____
(наименование учреждения)

по состоянию на 01 _____ 20____ г.

Ежеквартальная форма.

руб.

Субсидии на иные цели		Код по бюджетной классификации Российской Федерации	Остаток субсидий на иные цели на начало текущего финансового года		Поступления			Выплаты		Остаток субсидий на конец отчетного периода		
наименование	код		всего	из них разрешенный к использованию	всего, в том числе	из бюджета города Перми	возврат дебиторской задолженности прошлых лет	всего	из них возвращено в бюджет Пермского края	всего	в том числе	
											требуется в направлении на те же цели	подлежит возврату
1	2	3	4	5	6	7	8	9	10	11	12	13

Руководитель учреждения _____ _____ «___» _____ 20__ г.
(подпись) (Ф.И.О.)

М.П.

Исполнитель _____
(должность, Ф.И.О., контактный телефон)

Согласовано:
директор муниципального казенного учреждения «Центр
бухгалтерского учета и отчетности в сфере образования» города Перми _____
_____ «_____» _____ 20___ г.
(подпись) (фамилия, имя, отчество)

Приложение 5
к Порядку определения объема и условий
предоставления субсидий на иные цели
бюджетным и автономным учреждениям
на мероприятия по обеспечению
персонифицированного финансирования
дополнительного образования детей

ОТЧЕТ
о реализации плана мероприятий по достижению результата предоставления субсидий на иные цели

_____
(наименование учреждения)

по состоянию на 01 _____ 20____ г.

Ежегодная форма.

Наименование результата предоставления субсидий на иные цели	Наименование мероприятия	Единица измерения	Значение результата предоставления субсидий на иные цели		Срок достижения результата предоставления субсидий на иные цели		Причина отклонений
			плановое	фактическое	плановый	фактический	
1	2	3	4	5	6	7	8

Руководитель учреждения _____ _____ «_____» _____ 20___ г.
(подпись) (фамилия, имя, отчество)

М.П.

Исполнитель _____
(должность, фамилия, имя, отчество, контактный телефон)

Согласовано:
директор муниципального казенного учреждения «Центр
бухгалтерского учета и отчетности в сфере образования» города Перми _____
_____ «_____» _____ 20___ г.
(подпись) (фамилия, имя, отчество)

АДМИНИСТРАЦИЯ ГОРОДА ПЕРМИ
ПОСТАНОВЛЕНИЕ

21.09.2022 № 836

Об утверждении размеров нормативных затрат на оказание муниципальных услуг по реализации основных общеобразовательных программ начального общего образования, по реализации основных общеобразовательных программ основного общего образования, по реализации основных общеобразовательных программ среднего общего образования и нормативных затрат на содержание муниципального имущества, уплату налогов на 2023 год и плановый период 2024 и 2025 годов, значений натуральных норм, используемых при определении базовых нормативов затрат на оказание муниципальных услуг по реализации основных общеобразовательных программ начального общего образования, по реализации основных общеобразовательных программ основного общего образования, по реализации основных общеобразовательных программ среднего общего образования, отраслевых корректирующих коэффициентов к базовому нормативу затрат на оказание муниципальной услуги

В соответствии с Федеральными законами от 06 октября 2003 г. № 131-ФЗ «Об общих принципах организации местного самоуправления в Российской Федерации», от 29 декабря 2012 г. № 273-ФЗ «Об образовании в Российской Федерации», Уставом города Перми, постановлениями администрации города Перми от 30 ноября 2007 г. № 502 «О Порядке формирования, размещения, финансового обеспечения и контроля выполнения муниципального задания на оказание муниципальных услуг (выполнение работ)», от 01 сентября 2016 г. № 642 «Об утверждении Методики расчета нормативных затрат на оказание муниципальных услуг по реализации основных общеобразовательных программ начального общего образования, по реализации основных общеобразовательных программ основного общего образования, по реализации основных общеобразовательных программ среднего общего образования и нормативных затрат на содержание муниципального имущества, уплату налогов»
администрация города Перми ПОСТАНОВЛЯЕТ:

1. Утвердить прилагаемые:

1.1. размеры нормативных затрат на оказание муниципальных услуг по реализации основных общеобразовательных программ начального общего образования, по реализации основных общеобразовательных программ основного общего образования, по реализации основных общеобразовательных программ среднего общего образования на 2023 год и плановый период 2024 и 2025 годов;

1.2. отраслевые корректирующие коэффициенты к базовому нормативу затрат на оказание муниципальной услуги;

1.3. размер нормативных затрат на содержание муниципального имущества, уплату налогов на 2023 год и плановый период 2024 и 2025 годов;

1.4. значения натуральных норм, используемых при определении базовых нормативов затрат на оказание муниципальных услуг по реализации основных общеобразовательных программ начального общего образования, по реализации основных общеобразовательных программ основного общего образования, по реализации основных общеобразовательных программ среднего общего образования.

2. Признать утратившими силу:

постановление администрации города Перми от 24 сентября 2021 г. № 756 «Об утверждении размеров нормативных затрат на оказание муниципальных услуг по реализации основных общеобразовательных программ начального общего образования, по реализации основных общеобразовательных программ основного общего образования, по реализации основных общеобразовательных программ среднего общего образования и нормативных затрат на содержание муниципального имущества, уплату налогов на 2022 год и плановый период 2023 и 2024 годов, значений натуральных норм, используемых при определении базовых нормативов затрат на оказание муниципальных услуг по реализации основных общеобразовательных программ начального общего образования, по реализации основных общеобразовательных программ основного общего образования, по реализации основных общеобразовательных программ среднего общего образования, отраслевых корректирующих коэффициентов к базовому нормативу затрат на оказание муниципальной услуги»;

пункты 11-16 постановления администрации города Перми от 20 июня 2022 г. № 493 «О внесении изменений в отдельные правовые акты администрации города Перми в сфере образования»;

постановление администрации города Перми от 10 августа 2022 г. № 672 «О внесении изменений в размер

нормативных затрат на содержание муниципального имущества, уплату налогов на 2022 год и плановый период 2023 и 2024 годов, утвержденный постановлением администрации города Перми от 24.09.2021 № 756 «Об утверждении размеров нормативных затрат на оказание муниципальных услуг по реализации основных общеобразовательных программ начального общего образования, по реализации основных общеобразовательных программ основного общего образования, по реализации основных общеобразовательных программ среднего общего образования и нормативных затрат на содержание муниципального имущества, уплату налогов на 2022 год и плановый период 2023 и 2024 годов, значений натуральных норм, используемых при определении базовых нормативов затрат на оказание муниципальных услуг по реализации основных общеобразовательных программ начального общего образования, по реализации основных общеобразовательных программ основного общего образования, по реализации основных общеобразовательных программ среднего общего образования, отраслевых корректирующих коэффициентов к базовому нормативу затрат на оказание муниципальной услуги»;

постановление администрации города Перми от 05 сентября 2022 г. № 748 «О внесении изменений в размер нормативных затрат на содержание муниципального имущества, уплату налогов на 2022 год и плановый период 2023 и 2024 годов, утвержденный постановлением администрации города Перми от 24.09.2021 № 756 «Об утверждении размеров нормативных затрат на оказание муниципальных услуг по реализации основных общеобразовательных программ начального общего образования, по реализации основных общеобразовательных программ основного общего образования, по реализации основных общеобразовательных программ среднего общего образования и нормативных затрат на содержание муниципального имущества, уплату налогов на 2022 год и плановый период 2023 и 2024 годов, значений натуральных норм, используемых при определении базовых нормативов затрат на оказание муниципальных услуг по реализации основных общеобразовательных программ начального общего образования, по реализации основных общеобразовательных программ основного общего образования, по реализации основных общеобразовательных программ среднего общего образования, отраслевых корректирующих коэффициентов к базовому нормативу затрат на оказание муниципальной услуги».

3. Настоящее постановление вступает в силу с 01 января 2023 г., но не ранее дня официального опубликования в печатном средстве массовой информации «Официальный бюллетень органов местного самоуправления муниципального образования город Пермь».

4. Управлению по общим вопросам администрации города Перми обеспечить опубликование настоящего постановления в печатном средстве массовой информации «Официальный бюллетень органов местного самоуправления муниципального образования город Пермь».

5. Информационно-аналитическому управлению администрации города Перми обеспечить опубликование (обнародование) настоящего постановления на официальном сайте муниципального образования город Пермь в информационно-телекоммуникационной сети Интернет.

6. Контроль за исполнением настоящего постановления возложить на заместителя главы администрации города Перми Грибанова А.А.

И.о. Главы города Перми Э.А. Хайруллин

УТВЕРЖДЕН
постановлением администрации
города Перми
от 21.09.2022 № 836

РАЗМЕР
нормативных затрат на оказание муниципальных услуг по реализации основных общеобразовательных программ начального общего образования на 2023 год и плановый период 2024 и 2025 годов

1. Образовательная программа начального общего образования по условию (форме) оказания муниципальных услуг – очная

Направления затрат	Размер, руб.
1	2
2023 год	
1. Базовый норматив затрат на оказание муниципальной услуги, в том числе:	5 187,92
затраты, непосредственно связанные с оказанием муниципальной услуги, в том числе:	1 168,22

1	2
иные затраты, непосредственно связанные с оказанием муниципальной услуги, в том числе:	1 168,22
затраты на оплату коммунальных услуг	595,50
затраты на содержание объектов недвижимого имущества	572,72
базовый норматив затрат на общехозяйственные нужды на оказание муниципальной услуги, в том числе:	4 019,70
затраты на коммунальные услуги	1 042,06
затраты на содержание объектов недвижимого имущества	2 152,21
затраты на приобретение услуг связи	48,66
затраты на прочие общехозяйственные нужды	776,77
2. Нормативные затраты на оказание муниципальной услуги с учетом отраслевого корректирующего коэффициента, учитывающего наличие на балансе учреждения зданий, оснащенных современным высокотехнологичным оборудованием	10 168,32
3. Нормативные затраты на оказание муниципальной услуги с учетом отраслевого корректирующего коэффициента, учитывающего наполняемость учреждения относительно проектной мощности	10 168,32
4. Нормативные затраты на оказание муниципальной услуги с учетом отраслевого корректирующего коэффициента, учитывающего наличие на балансе учреждения специализированного оборудования, предназначенного для беспрепятственного передвижения обучающихся детей с нарушениями опорно-двигательного аппарата	11 084,58
5. Нормативные затраты на оказание муниципальной услуги с учетом отраслевого корректирующего коэффициента, учитывающего наличие на балансе учреждения автотранспорта, предназначенного для перевозки обучающихся детей с нарушениями опорно-двигательного аппарата	21 166,26
2024 год	
1. Базовый норматив затрат на оказание муниципальной услуги, в том числе:	5 187,92
затраты, непосредственно связанные с оказанием муниципальной услуги, в том числе:	1 168,22
иные затраты, непосредственно связанные с оказанием муниципальной услуги, в том числе:	1 168,22
затраты на оплату коммунальных услуг	595,50
затраты на содержание объектов недвижимого имущества	572,72
базовый норматив затрат на общехозяйственные нужды на оказание муниципальной услуги, в том числе:	4 019,70
затраты на коммунальные услуги	1 042,06
затраты на содержание объектов недвижимого имущества	2 152,21
затраты на приобретение услуг связи	48,66
затраты на прочие общехозяйственные нужды	776,77
2. Нормативные затраты на оказание муниципальной услуги с учетом отраслевого корректирующего коэффициента, учитывающего наличие на балансе учреждения зданий, оснащенных современным высокотехнологичным оборудованием	10 168,32
3. Нормативные затраты на оказание муниципальной услуги с учетом отраслевого корректирующего коэффициента, учитывающего наполняемость учреждения относительно проектной мощности	10 168,32
4. Нормативные затраты на оказание муниципальной услуги с учетом отраслевого корректирующего коэффициента, учитывающего наличие на балансе учреждения специализированного оборудования, предназначенного для беспрепятственного передвижения обучающихся детей с нарушениями опорно-двигательного аппарата	11 084,58
5. Нормативные затраты на оказание муниципальной услуги с учетом отраслевого корректирующего коэффициента, учитывающего наличие на балансе учреждения автотранспорта, предназначенного для перевозки обучающихся детей с нарушениями опорно-двигательного аппарата	21 166,26
2025 год	
1. Базовый норматив затрат на оказание муниципальной услуги, в том числе:	5 187,92
затраты, непосредственно связанные с оказанием муниципальной услуги, в том числе:	1 168,22
иные затраты, непосредственно связанные с оказанием муниципальной услуги, в том числе:	1 168,22

1	2
затраты на оплату коммунальных услуг	595,50
затраты на содержание объектов недвижимого имущества	572,72
базовый норматив затрат на общехозяйственные нужды на оказание муниципальной услуги, в том числе:	4 019,70
затраты на коммунальные услуги	1 042,06
затраты на содержание объектов недвижимого имущества	2 152,21
затраты на приобретение услуг связи	48,66
затраты на прочие общехозяйственные нужды	776,77
2. Нормативные затраты на оказание муниципальной услуги с учетом отраслевого корректирующего коэффициента, учитывающего наличие на балансе учреждения зданий, оснащенных современным высокотехнологичным оборудованием	10 168,32
3. Нормативные затраты на оказание муниципальной услуги с учетом отраслевого корректирующего коэффициента, учитывающего наполняемость учреждения относительно проектной мощности	10 168,32
4. Нормативные затраты на оказание муниципальной услуги с учетом отраслевого корректирующего коэффициента, учитывающего наличие на балансе учреждения специализированного оборудования, предназначенного для беспрепятственного передвижения обучающихся детей с нарушениями опорно-двигательного аппарата	11 084,58
5. Нормативные затраты на оказание муниципальной услуги с учетом отраслевого корректирующего коэффициента, учитывающего наличие на балансе учреждения автотранспорта, предназначенного для перевозки обучающихся детей с нарушениями опорно-двигательного аппарата	21 166,26

УТВЕРЖДЕН
постановлением администрации
города Перми
от 21.09.2022 № 836

РАЗМЕР
нормативных затрат на оказание муниципальных услуг по реализации основных общеобразовательных программ основного общего образования на 2023 год и плановый период 2024 и 2025 годов

1. Образовательная программа основного общего образования по условию (форме) оказания муниципальных услуг – очная

Направления затрат	Размер, руб.
1	2
2023 год	
1. Базовый норматив затрат на оказание муниципальной услуги, в том числе:	5 199,49
затраты, непосредственно связанные с оказанием муниципальной услуги, в том числе:	1 165,43
иные затраты, непосредственно связанные с оказанием муниципальной услуги, в том числе:	1 165,43
затраты на оплату коммунальных услуг	594,47
затраты на содержание объектов недвижимого имущества	570,96
базовый норматив затрат на общехозяйственные нужды на оказание муниципальной услуги, в том числе:	4 034,06
затраты на коммунальные услуги	1 040,31
затраты на содержание объектов недвижимого имущества, а также затраты на аренду указанного имущества	2 148,88
затраты на приобретение услуг связи	48,55
затраты на прочие общехозяйственные нужды	796,32

1	2
2. Нормативные затраты на оказание муниципальной услуги с учетом отраслевого корректирующего коэффициента, учитывающего наличие на балансе учреждения зданий, оснащенных современным высокотехнологичным оборудованием	10 191,00
3. Нормативные затраты на оказание муниципальной услуги с учетом отраслевого корректирующего коэффициента, учитывающего круглосуточное пребывание обучающихся в учреждении	15 338,49
4. Нормативные затраты на оказание муниципальной услуги с учетом отраслевого корректирующего коэффициента, учитывающего наполняемость учреждения относительно проектной мощности	10 191,00
5. Нормативные затраты на оказание муниципальной услуги с учетом отраслевого корректирующего коэффициента, учитывающего наличие на балансе учреждения специализированного оборудования, предназначенного для беспрепятственного передвижения обучающихся детей с нарушениями опорно-двигательного аппарата	11 097,56
6. Нормативные затраты на оказание муниципальной услуги с учетом отраслевого корректирующего коэффициента, учитывающего наличие на балансе учреждения автотранспорта, предназначенного для перевозки обучающихся детей с нарушениями опорно-двигательного аппарата	21 181,68
2024 год	
1. Базовый норматив затрат на оказание муниципальной услуги, в том числе:	5 199,49
затраты, непосредственно связанные с оказанием муниципальной услуги, в том числе:	1 165,43
иные затраты, непосредственно связанные с оказанием муниципальной услуги, в том числе:	1 165,43
затраты на оплату коммунальных услуг	594,47
затраты на содержание объектов недвижимого имущества	570,96
базовый норматив затрат на общехозяйственные нужды на оказание муниципальной услуги, в том числе:	4 034,06
затраты на коммунальные услуги	1 040,31
затраты на содержание объектов недвижимого имущества, а также затраты на аренду указанного имущества	2 148,88
затраты на приобретение услуг связи	48,55
затраты на прочие общехозяйственные нужды	796,32
2. Нормативные затраты на оказание муниципальной услуги с учетом отраслевого корректирующего коэффициента, учитывающего наличие на балансе учреждения зданий, оснащенных современным высокотехнологичным оборудованием	10 191,00
3. Нормативные затраты на оказание муниципальной услуги с учетом отраслевого корректирующего коэффициента, учитывающего круглосуточное пребывание обучающихся в учреждении	15 338,49
4. Нормативные затраты на оказание муниципальной услуги с учетом отраслевого корректирующего коэффициента, учитывающего наполняемость учреждения относительно проектной мощности	10 191,00
5. Нормативные затраты на оказание муниципальной услуги с учетом отраслевого корректирующего коэффициента, учитывающего наличие на балансе учреждения специализированного оборудования, предназначенного для беспрепятственного передвижения обучающихся детей с нарушениями опорно-двигательного аппарата	11 097,56
6. Нормативные затраты на оказание муниципальной услуги с учетом отраслевого корректирующего коэффициента, учитывающего наличие на балансе учреждения автотранспорта, предназначенного для перевозки обучающихся детей с нарушениями опорно-двигательного аппарата	21 181,68
2025 год	
1. Базовый норматив затрат на оказание муниципальной услуги, в том числе:	5 199,49
затраты, непосредственно связанные с оказанием муниципальной услуги, в том числе:	1 165,43
иные затраты, непосредственно связанные с оказанием муниципальной услуги, в том числе:	1 165,43
затраты на оплату коммунальных услуг	594,47
затраты на содержание объектов недвижимого имущества	570,96
базовый норматив затрат на общехозяйственные нужды на оказание муниципальной услуги, в том числе:	4 034,06

1	2
затраты на коммунальные услуги	1 040,31
затраты на содержание объектов недвижимого имущества, а также затраты на аренду указанного имущества	2 148,88
затраты на приобретение услуг связи	48,55
затраты на прочие общехозяйственные нужды	796,32
2. Нормативные затраты на оказание муниципальной услуги с учетом отраслевого корректирующего коэффициента, учитывающего наличие на балансе учреждения зданий, оснащенных современным высокотехнологичным оборудованием	10 191,00
3. Нормативные затраты на оказание муниципальной услуги с учетом отраслевого корректирующего коэффициента, учитывающего круглосуточное пребывание обучающихся в учреждении	15 338,49
4. Нормативные затраты на оказание муниципальной услуги с учетом отраслевого корректирующего коэффициента, учитывающего наполняемость учреждения относительно проектной мощности	10 191,00
5. Нормативные затраты на оказание муниципальной услуги с учетом отраслевого корректирующего коэффициента, учитывающего наличие на балансе учреждения специализированного оборудования, предназначенного для беспрепятственного передвижения обучающихся детей с нарушениями опорно-двигательного аппарата	11 097,56
6. Нормативные затраты на оказание муниципальной услуги с учетом отраслевого корректирующего коэффициента, учитывающего наличие на балансе учреждения автотранспорта, предназначенного для перевозки обучающихся детей с нарушениями опорно-двигательного аппарата	21 181,68

2. Образовательная программа основного общего образования по условию (форме) оказания муниципальных услуг – очно-заочная

Направления затрат	Размер, руб.
1	2
2023 год	
1. Базовый норматив затрат на оказание муниципальной услуги, в том числе:	4 159,57
затраты, непосредственно связанные с оказанием муниципальной услуги, в том числе:	932,34
иные затраты, непосредственно связанные с оказанием муниципальной услуги, в том числе:	932,34
затраты на оплату коммунальных услуг	475,59
затраты на содержание объектов недвижимого имущества	456,75
базовый норматив затрат на общехозяйственные нужды на оказание муниципальной услуги, в том числе:	3 227,23
затраты на коммунальные услуги	832,24
затраты на содержание объектов недвижимого имущества, а также затраты на аренду указанного имущества	1 719,11
затраты на приобретение услуг связи	38,84
затраты на прочие общехозяйственные нужды	637,04
2024 год	
1. Базовый норматив затрат на оказание муниципальной услуги, в том числе:	4 159,57
затраты, непосредственно связанные с оказанием муниципальной услуги, в том числе:	932,34
иные затраты, непосредственно связанные с оказанием муниципальной услуги, в том числе:	932,34
затраты на оплату коммунальных услуг	475,59
затраты на содержание объектов недвижимого имущества	456,75
базовый норматив затрат на общехозяйственные нужды на оказание муниципальной услуги, в том числе:	3 227,23
затраты на коммунальные услуги	832,24
затраты на содержание объектов недвижимого имущества, а также затраты на аренду указанного имущества	1 719,11

1	2
затраты на приобретение услуг связи	38,84
затраты на прочие общехозяйственные нужды	637,04
2025 год	
1. Базовый норматив затрат на оказание муниципальной услуги, в том числе:	4 159,57
затраты, непосредственно связанные с оказанием муниципальной услуги, в том числе:	932,34
иные затраты, непосредственно связанные с оказанием муниципальной услуги, в том числе:	932,34
затраты на оплату коммунальных услуг	475,59
затраты на содержание объектов недвижимого имущества	456,75
базовый норматив затрат на общехозяйственные нужды на оказание муниципальной услуги, в том числе:	3 227,23
затраты на коммунальные услуги	832,24
затраты на содержание объектов недвижимого имущества, а также затраты на аренду указанного имущества	1 719,11
затраты на приобретение услуг связи	38,84
затраты на прочие общехозяйственные нужды	637,04

3. Образовательная программа основного общего образования по условию (форме) оказания муниципальных услуг – очная с применением сетевой формы реализации

Направления затрат	Размер, руб.
1	2
2023 год	
1. Базовый норматив затрат на оказание муниципальной услуги, в том числе:	1 935,73
затраты, непосредственно связанные с оказанием муниципальной услуги, в том числе:	384,60
иные затраты, непосредственно связанные с оказанием муниципальной услуги, в том числе:	384,60
затраты на оплату коммунальных услуг	196,17
затраты на содержание объектов недвижимого имущества	188,43
базовый норматив затрат на общехозяйственные нужды на оказание муниципальной услуги, в том числе:	1 551,13
затраты на коммунальные услуги	343,30
затраты на содержание объектов недвижимого имущества, а также затраты на аренду указанного имущества	709,13
затраты на приобретение услуг связи	16,03
затраты на прочие общехозяйственные нужды	482,67
2024 год	
1. Базовый норматив затрат на оказание муниципальной услуги, в том числе:	1 935,73
затраты, непосредственно связанные с оказанием муниципальной услуги, в том числе:	384,60
иные затраты, непосредственно связанные с оказанием муниципальной услуги, в том числе:	384,60
затраты на оплату коммунальных услуг	196,17
затраты на содержание объектов недвижимого имущества	188,43
базовый норматив затрат на общехозяйственные нужды на оказание муниципальной услуги, в том числе:	1 551,13
затраты на коммунальные услуги	343,30
затраты на содержание объектов недвижимого имущества, а также затраты на аренду указанного имущества	709,13
затраты на приобретение услуг связи	16,03

1	2
затраты на прочие общехозяйственные нужды	482,67
2025 год	
1. Базовый норматив затрат на оказание муниципальной услуги, в том числе:	1 935,73
затраты, непосредственно связанные с оказанием муниципальной услуги, в том числе:	384,60
иные затраты, непосредственно связанные с оказанием муниципальной услуги, в том числе:	384,60
затраты на оплату коммунальных услуг	196,17
затраты на содержание объектов недвижимого имущества	188,43
базовый норматив затрат на общехозяйственные нужды на оказание муниципальной услуги, в том числе:	1 551,13
затраты на коммунальные услуги	343,30
затраты на содержание объектов недвижимого имущества, а также затраты на аренду указанного имущества	709,13
затраты на приобретение услуг связи	16,03
затраты на прочие общехозяйственные нужды	482,67

УТВЕРЖДЕН
постановлением администрации
города Перми
от 21.09.2022 № 836

РАЗМЕР
нормативных затрат на оказание муниципальных услуг по реализации основных общеобразовательных программ среднего общего образования на 2023 год и плановый период 2024 и 2025 годов

1. Образовательная программа среднего общего образования по условию (форме) оказания муниципальных услуг – очная

Направления затрат	Размер, руб.
1	2
2023 год	
1. Базовый норматив затрат на оказание муниципальной услуги, в том числе:	5 177,68
затраты, непосредственно связанные с оказанием муниципальной услуги, в том числе:	1 163,95
иные затраты, непосредственно связанные с оказанием муниципальной услуги, в том числе:	1 163,95
затраты на оплату коммунальных услуг	594,03
затраты на содержание объектов недвижимого имущества	569,92
базовый норматив затрат на общехозяйственные нужды на оказание муниципальной услуги, в том числе:	4 013,73
затраты на коммунальные услуги	1 039,47
затраты на содержание объектов недвижимого имущества, а также затраты на аренду указанного имущества	2 148,89
затраты на приобретение услуг связи	48,92
затраты на прочие общехозяйственные нужды	776,45
2. Нормативные затраты на оказание муниципальной услуги с учетом отраслевого корректирующего коэффициента, учитывающего наличие на балансе учреждения зданий, оснащенных современным высокотехнологичным оборудованием	10 148,24
3. Нормативные затраты на оказание муниципальной услуги с учетом отраслевого корректирующего коэффициента, учитывающего круглосуточное пребывание обучающихся в учреждении	15 274,16

1	2
4. Нормативные затраты на оказание муниципальной услуги с учетом отраслевого корректирующего коэффициента, учитывающего наполняемость учреждения относительно проектной мощности	10 148,24
5. Нормативные затраты на оказание муниципальной услуги с учетом отраслевого корректирующего коэффициента, учитывающего наличие на балансе учреждения специализированного оборудования, предназначенного для беспрепятственного передвижения обучающихся детей с нарушениями опорно-двигательного аппарата	11 074,48
6. Нормативные затраты на оказание муниципальной услуги с учетом отраслевого корректирующего коэффициента, учитывающего наличие на балансе учреждения автотранспорта, предназначенного для перевозки обучающихся детей с нарушениями опорно-двигательного аппарата	21 156,43
2024 год	
1. Базовый норматив затрат на оказание муниципальной услуги, в том числе:	5 177,68
затраты, непосредственно связанные с оказанием муниципальной услуги, в том числе:	1 163,95
иные затраты, непосредственно связанные с оказанием муниципальной услуги, в том числе:	1 163,95
затраты на оплату коммунальных услуг	594,03
затраты на содержание объектов недвижимого имущества	569,92
базовый норматив затрат на общехозяйственные нужды на оказание муниципальной услуги, в том числе:	4 013,73
затраты на коммунальные услуги	1 039,47
затраты на содержание объектов недвижимого имущества, а также затраты на аренду указанного имущества	2 148,89
затраты на приобретение услуг связи	48,92
затраты на прочие общехозяйственные нужды	776,45
2. Нормативные затраты на оказание муниципальной услуги с учетом отраслевого корректирующего коэффициента, учитывающего наличие на балансе учреждения зданий, оснащенных современным высокотехнологичным оборудованием	10 148,24
3. Нормативные затраты на оказание муниципальной услуги с учетом отраслевого корректирующего коэффициента, учитывающего круглосуточное пребывание обучающихся в учреждении	15 274,16
4. Нормативные затраты на оказание муниципальной услуги с учетом отраслевого корректирующего коэффициента, учитывающего наполняемость учреждения относительно проектной мощности	10 148,24
5. Нормативные затраты на оказание муниципальной услуги с учетом отраслевого корректирующего коэффициента, учитывающего наличие на балансе учреждения специализированного оборудования, предназначенного для беспрепятственного передвижения обучающихся детей с нарушениями опорно-двигательного аппарата	11 074,48
6. Нормативные затраты на оказание муниципальной услуги с учетом отраслевого корректирующего коэффициента, учитывающего наличие на балансе учреждения автотранспорта, предназначенного для перевозки обучающихся детей с нарушениями опорно-двигательного аппарата	21 156,43
2025 год	
1. Базовый норматив затрат на оказание муниципальной услуги, в том числе:	5 177,68
затраты, непосредственно связанные с оказанием муниципальной услуги, в том числе:	1 163,95
иные затраты, непосредственно связанные с оказанием муниципальной услуги, в том числе:	1 163,95
затраты на оплату коммунальных услуг	594,03
затраты на содержание объектов недвижимого имущества	569,92
базовый норматив затрат на общехозяйственные нужды на оказание муниципальной услуги, в том числе:	4 013,73
затраты на коммунальные услуги	1 039,47
затраты на содержание объектов недвижимого имущества, а также затраты на аренду указанного имущества	2 148,89
затраты на приобретение услуг связи	48,92
затраты на прочие общехозяйственные нужды	776,45

1	2
2. Нормативные затраты на оказание муниципальной услуги с учетом отраслевого корректирующего коэффициента, учитывающего наличие на балансе учреждения зданий, оснащенных современным высокотехнологичным оборудованием	10 148,24
3. Нормативные затраты на оказание муниципальной услуги с учетом отраслевого корректирующего коэффициента, учитывающего круглосуточное пребывание обучающихся в учреждении	15 274,16
4. Нормативные затраты на оказание муниципальной услуги с учетом отраслевого корректирующего коэффициента, учитывающего наполняемость учреждения относительно проектной мощности	10 148,24
5. Нормативные затраты на оказание муниципальной услуги с учетом отраслевого корректирующего коэффициента, учитывающего наличие на балансе учреждения специализированного оборудования, предназначенного для беспрепятственного передвижения обучающихся детей с нарушениями опорно-двигательного аппарата	11 074,48
6. Нормативные затраты на оказание муниципальной услуги с учетом отраслевого корректирующего коэффициента, учитывающего наличие на балансе учреждения автотранспорта, предназначенного для перевозки обучающихся детей с нарушениями опорно-двигательного аппарата	21 156,43

2. Образовательная программа среднего общего образования по условию (форме) оказания муниципальных услуг – очно-заочная

Направления затрат	Размер, руб.
1	2
2023 год	
1. Базовый норматив затрат на оказание муниципальной услуги, в том числе:	4 142,12
затраты, непосредственно связанные с оказанием муниципальной услуги, в том числе:	931,14
иные затраты, непосредственно связанные с оказанием муниципальной услуги, в том числе:	931,14
затраты на оплату коммунальных услуг	475,22
затраты на содержание объектов недвижимого имущества	455,92
базовый норматив затрат на общехозяйственные нужды на оказание муниципальной услуги, в том числе:	3 210,98
затраты на коммунальные услуги	831,58
затраты на содержание объектов недвижимого имущества, а также затраты на аренду указанного имущества	1 719,12
затраты на приобретение услуг связи	39,13
затраты на прочие общехозяйственные нужды	621,15
2024 год	
1. Базовый норматив затрат на оказание муниципальной услуги, в том числе:	4 142,12
затраты, непосредственно связанные с оказанием муниципальной услуги, в том числе:	931,14
иные затраты, непосредственно связанные с оказанием муниципальной услуги, в том числе:	931,14
затраты на оплату коммунальных услуг	475,22
затраты на содержание объектов недвижимого имущества	455,92
базовый норматив затрат на общехозяйственные нужды на оказание муниципальной услуги, в том числе	3 210,98
затраты на коммунальные услуги	831,58
затраты на содержание объектов недвижимого имущества, а также затраты на аренду указанного имущества	1 719,12
затраты на приобретение услуг связи	39,13
затраты на прочие общехозяйственные нужды	621,15
2025 год	
1. Базовый норматив затрат на оказание муниципальной услуги, в том числе:	4 142,12
затраты, непосредственно связанные с оказанием муниципальной услуги, в том числе:	931,14

1	2
иные затраты, непосредственно связанные с оказанием муниципальной услуги, в том числе:	931,14
затраты на оплату коммунальных услуг	475,22
затраты на содержание объектов недвижимого имущества	455,92
базовый норматив затрат на общехозяйственные нужды на оказание муниципальной услуги, в том числе:	3 210,98
затраты на коммунальные услуги	831,58
затраты на содержание объектов недвижимого имущества, а также затраты на аренду указанного имущества	1 719,12
затраты на приобретение услуг связи	39,13
затраты на прочие общехозяйственные нужды	621,15

3. Образовательная программа среднего общего образования по условию (форме) оказания муниципальных услуг – очная с применением сетевой формы реализации

Направления затрат	Размер, руб.
1	2
2023 год	
1. Базовый норматив затрат на оказание муниципальной услуги, в том числе:	1 935,64
затраты, непосредственно связанные с оказанием муниципальной услуги, в том числе:	384,11
иные затраты, непосредственно связанные с оказанием муниципальной услуги, в том числе:	384,11
затраты на оплату коммунальных услуг	196,03
затраты на содержание объектов недвижимого имущества	188,08
базовый норматив затрат на общехозяйственные нужды на оказание муниципальной услуги, в том числе:	1 551,53
затраты на коммунальные услуги	343,02
затраты на содержание объектов недвижимого имущества, а также затраты на аренду указанного имущества	709,14
затраты на приобретение услуг связи	16,15
затраты на прочие общехозяйственные нужды	483,22
2024 год	
1. Базовый норматив затрат на оказание муниципальной услуги, в том числе:	1 935,64
затраты, непосредственно связанные с оказанием муниципальной услуги, в том числе:	384,11
иные затраты, непосредственно связанные с оказанием муниципальной услуги, в том числе:	384,11
затраты на оплату коммунальных услуг	196,03
затраты на содержание объектов недвижимого имущества	188,08
базовый норматив затрат на общехозяйственные нужды на оказание муниципальной услуги, в том числе:	1 551,53
затраты на коммунальные услуги	343,02
затраты на содержание объектов недвижимого имущества, а также затраты на аренду указанного имущества	709,14
затраты на приобретение услуг связи	16,15
затраты на прочие общехозяйственные нужды	483,22
2025 год	
1. Базовый норматив затрат на оказание муниципальной услуги, в том числе:	1 935,64
затраты, непосредственно связанные с оказанием муниципальной услуги, в том числе:	384,11
иные затраты, непосредственно связанные с оказанием муниципальной услуги, в том числе:	384,11

1	2
затраты на оплату коммунальных услуг	196,03
затраты на содержание объектов недвижимого имущества	188,08
базовый норматив затрат на общехозяйственные нужды на оказание муниципальной услуги, в том числе:	1 551,53
затраты на коммунальные услуги	343,02
затраты на содержание объектов недвижимого имущества, а также затраты на аренду указанного имущества	709,14
затраты на приобретение услуг связи	16,15
затраты на прочие общехозяйственные нужды	483,22

УТВЕРЖДЕНЫ
постановлением администрации
города Перми
от 21.09.2022 № 836

ОТРАСЛЕВЫЕ КОРРЕКТИРУЮЩИЕ КОЭФФИЦИЕНТЫ
к базовому нормативу затрат на оказание муниципальной услуги по реализации основных общеобразовательных программ начального общего образования

Наименование муниципальной услуги	Уникальный номер реестровой записи	Наименование показателя отраслевой специфики	Значение отраслевых корректирующих коэффициентов
Реализация основных общеобразовательных программ начального общего образования	801012О.99.0.БА81АЭ92001	Отраслевой корректирующий коэффициент, учитывающий наличие на балансе учреждения зданий, оснащенных современным высокотехнологичным оборудованием	1,960000
Реализация основных общеобразовательных программ начального общего образования	801012О.99.0.БА81АЭ92001	Отраслевой корректирующий коэффициент, учитывающий наполняемость учреждения относительно проектной мощности	1,960000
Реализация основных общеобразовательных программ начального общего образования	801012О.99.0.БА81АЭ92001	Отраслевой корректирующий коэффициент, учитывающий наличие на балансе учреждения специализированного оборудования, предназначенного для беспрепятственного передвижения обучающихся детей с нарушениями опорно-двигательного аппарата	2,136612
Реализация основных общеобразовательных программ начального общего образования с нарушениями опорно-двигательного аппарата	801012О.99.0.БА81АЭ92001	Отраслевой корректирующий коэффициент, учитывающий наличие на балансе учреждения автотранспорта, предназначенного для перевозки обучающихся детей	4,079911

ОТРАСЛЕВЫЕ КОРРЕКТИРУЮЩИЕ КОЭФФИЦИЕНТЫ
к базовому нормативу затрат на оказание муниципальной услуги по реализации основных общеобразовательных программ среднего общего образования

Наименование муниципальной услуги	Уникальный номер реестровой записи	Наименование показателя отраслевой специфики	Значение отраслевых корректирующих коэффициентов
Реализация основных общеобразовательных программ среднего общего образования	802112О.99.0.ББ11АЮ58001	Отраслевой корректирующий коэффициент, учитывающий наличие на балансе учреждения зданий, оснащенных современным высокотехнологичным оборудованием	1,960000
Реализация основных общеобразовательных программ среднего общего образования	802112О.99.0.ББ11АЮ58001	Отраслевой корректирующий коэффициент, учитывающий круглосуточное пребывание обучающихся в учреждении	2,950000
Реализация основных общеобразовательных программ среднего общего образования	802112О.99.0.ББ11АЮ58001	Отраслевой корректирующий коэффициент, учитывающий наполняемость учреждения относительно проектной мощности	1,960000
Реализация основных общеобразовательных программ среднего общего образования	802112О.99.0.ББ11АЮ58001	Отраслевой корректирующий коэффициент, учитывающий наличие на балансе учреждения специализированного оборудования, предназначенного для беспрепятственного передвижения обучающихся детей с нарушениями опорно-двигательного аппарата	2,138889
Реализация основных общеобразовательных программ среднего общего образования	802112О.99.0.ББ11АЮ58001	Отраслевой корректирующий коэффициент, учитывающий наличие на балансе учреждения автотранспорта, предназначенного для перевозки обучающихся детей с нарушениями опорно-двигательного аппарата	4,086083

УТВЕРЖДЕН
постановлением администрации
города Перми
от 21.09.2022 № 836

РАЗМЕР
нормативных затрат на содержание муниципального имущества, уплату налогов на 2023 год и плановый период 2024 и 2025 годов

№	Направление затрат	Размер, руб.		
		2023 год	2024 год	2025 год
1	Нормативные затраты на содержание муниципального имущества	151 428 513,35	150 682 263,95	150 682 263,95
2	Затраты на уплату налогов	210 935 688,97	210 935 688,97	210 935 688,97

УТВЕРЖДЕНЫ
постановлением администрации
города Перми
от 21.09.2022 № 836

ЗНАЧЕНИЯ
натуральных норм, используемых при определении базовых нормативов затрат на оказание муниципальной услуги по реализации основных общеобразовательных программ начального общего образования

Наименование муниципальной услуги – «Реализация основных общеобразовательных программ начального общего образования».

Формы образования и формы реализации образовательных программ – очная.

Уникальный номер реестровой записи – 801012О.99.0.БА81АЭ92001.

Единица измерения показателя объема оказания муниципальной услуги – число обучающихся.

Наименование натуральной нормы	Единица измерения натуральной нормы	Значение натуральной нормы/срок полезного использования	Способ определения значения натуральной нормы
1	2	3	4
1. Натуральные нормы, используемые при определении базового норматива затрат, непосредственно связанных с оказанием муниципальной услуги			
1.1. Натуральные нормы, используемые при определении затрат на коммунальные услуги			
электроэнергия	кВтч	32,664466	иной метод
теплоэнергия	Гкал	0,189101	иной метод
водоснабжение и водоотведение	куб. м	0,816461	иной метод
1.2. Натуральные нормы, используемые при определении затрат на содержание объектов недвижимого имущества			
проведение текущего ремонта	руб./1 кв. м	1,169101	иной метод
обслуживание и уборка помещений (дезинфекция и дератизация)	руб. в год/ 1 кв. м	1,169101	иной метод
техническое обслуживание и регламентно-профилактический ремонт системы охранно-тревожной сигнализации	кол-во договоров	0,000730	иной метод
2. Натуральные нормы, используемые при определении базового норматива затрат на общехозяйственные нужды на оказание муниципальной услуги			
2.1. Натуральные нормы, используемые при определении затрат на коммунальные услуги			
электроэнергия	кВтч	45,108090	иной метод
теплоэнергия	Гкал	0,261124	иной метод
водоснабжение и водоотведение	куб. м	3,071404	иной метод
вывоз твердых коммунальных отходов	куб. м/год	0,157753	иной метод
2.2. Натуральные нормы, используемые при определении затрат на содержание объектов недвижимого имущества			
проведение текущего ремонта	руб./1 кв. м	4,398034	иной метод
обслуживание и уборка помещений (дезинфекция и дератизация)	руб. в год/ 1 кв. м	4,398034	иной метод
техническое обслуживание и регламентно-профилактический ремонт системы охранно-тревожной сигнализации	кол-во договоров	0,002669	иной метод

1	2	3	4
2.3. Натуральные нормы, используемые при определении затрат на услуги связи			
услуги телефонной связи (абонентская плата, повременная оплата)	количество телефонных точек, ед.	0,004522	иной метод
2.4. Натуральные нормы, используемые при определении затрат на прочие общехозяйственные нужды на оказание муниципальной услуги			
услуги по охране, приобретаемые на основании договоров гражданско-правового характера с физическими и юридическими лицами	сумма в год	0,003399	иной метод
обновление справочно-информационных баз данных	сумма в год	0,003399	иной метод
проведение обязательных предварительных и периодических медицинских осмотров (обследований) работников	сумма в год	0,001124	иной метод
ведро оцинкованное	шт.	0,040730/4 года	иной метод
ведро пластмассовое	шт.	0,040730/4 года	иной метод
таз	шт.	0,040730/4 года	иной метод
корзина для мусора	шт.	0,040730/4 года	иной метод
совок для мусора	шт.	0,040730/3 года	иной метод
швабра	шт.	0,040730/3 года	иной метод
лопата	шт.	0,040730/3 года	иной метод
перчатки резиновые	пара	0,081433/1 год	иной метод
халат рабочий	шт.	0,040730/3 года	иной метод
перчатки х/б	шт.	0,488680/1 год	иной метод
стол письменный	шт.	0,002262/15 лет	иной метод
стул полумягкий	шт.	0,004525/15 лет	иной метод
аппарат Ротта	шт.	0,001131/15 лет	иной метод
бикс большой	шт.	0,002262/20 лет	иной метод
весы медицинские напольные	шт.	0,001131/25 лет	иной метод
динамометр кистевой	шт.	0,001131/25 лет	иной метод
кушетка медицинская смотровая	шт.	0,001131/25 лет	иной метод
носилки санитарные	шт.	0,001131/15 лет	иной метод
облучатель бактерицидный	шт.	0,001131/5 лет	иной метод
облучатель кварцевый	шт.	0,001131/10 лет	иной метод
облучатель-рециркулятор передвижной	шт.	0,001131/10 лет	иной метод
плантограф	шт.	0,001131/10 лет	иной метод
комплект полихроматических таблиц для исследования цветоощущений	шт.	0,001131/10 лет	иной метод
ростомер медицинский	шт.	0,001131/15 лет	иной метод
спирометр сухой портативный	шт.	0,001131/5 лет	иной метод
стол медицинский инструментальный	шт.	0,002262/15 лет	иной метод
табурет процедурный	шт.	0,002262/15 лет	иной метод
тонометр механический	шт.	0,001131/10 лет	иной метод
тонометр автоматический	шт.	0,001131/10 лет	иной метод
фонендоскоп	шт.	0,002262/3 года	иной метод
шина Крамера	шт.	0,009049/3 года	иной метод
ширма медицинская трехстворчатая	шт.	0,001131/15 лет	иной метод

1	2	3	4
холодильник однокамерный	шт.	0,001131/15 лет	иной метод
светильник над школьной доской	шт.	0,040722/15 лет	иной метод
мармит передвижной	шт.	0,001131/50 лет	иной метод
ванна моечная двухсекционная	шт.	0,001131/20 лет	иной метод
ванна моечная односекционная	шт.	0,001131/20 лет	иной метод
весы циферблатные	шт.	0,001131/20 лет	иной метод
ларь для хранения картофеля	шт.	0,001131/15 лет	иной метод
линия раздачи готовой пищи	шт.	0,001131/20 лет	иной метод
плита электрическая	шт.	0,002262/20 лет	иной метод
посудомоечная машина	шт.	0,001131/15 лет	иной метод
стеллаж-сушилка с 3 полками	шт.	0,002262/15 лет	иной метод
стеллаж-сушилка с 4 полками	шт.	0,002262/15 лет	иной метод
стол-купе для сушки и хранения посуды	шт.	0,001131/15 лет	иной метод
стол производственный для сбора посуды	шт.	0,001131/15 лет	иной метод
стол производственный разборный	шт.	0,002262/15 лет	иной метод
тестомес	шт.	0,001131/10 лет	иной метод
холодильник двухкамерный	шт.	0,001131/15 лет	иной метод
шкаф пекарско-жарочный	шт.	0,001131/15 лет	иной метод
шкаф холодильный	шт.	0,001131/15 лет	иной метод
электрокипятильник	шт.	0,001131/15 лет	иной метод

ЗНАЧЕНИЯ
натуральных норм, используемых при определении базовых нормативов затрат на оказание муниципальной услуги по реализации основных общеобразовательных программ основного общего образования

Наименование муниципальной услуги – «Реализация основных общеобразовательных программ основного общего образования».

Формы образования и формы реализации образовательных программ – очная.

Уникальный номер реестровой записи – 802111О.99.0.БА96АЮ58001.

Единица измерения показателя объема оказания муниципальной услуги – число обучающихся.

Наименование натуральной нормы	Единица измерения натуральной нормы	Значение натуральной нормы/срок полезного использования	Способ определения значения натуральной нормы
1	2	3	4
1. Натуральные нормы, используемые при определении базового норматива затрат, непосредственно связанных с оказанием муниципальной услуги			
1.1. Натуральные нормы, используемые при определении затрат на коммунальные услуги			
электроэнергия	кВтч	32,608798	иной метод
теплоэнергия	Гкал	0,188776	иной метод
водоснабжение и водоотведение	куб. м	0,815057	иной метод
1.2. Натуральные нормы, используемые при определении затрат на содержание объектов недвижимого имущества			
проведение текущего ремонта	руб./1 кв. м	1,167098	иной метод
обслуживание и уборка помещений (дезинфекция и дератизация)	руб. в год/ 1 кв. м	1,167098	иной метод

1	2	3	4
техническое обслуживание и регламентно-профилактический ремонт системы охранно-тревожной сигнализации	количество договоров	0,000703	иной метод
2. Натуральные нормы, используемые при определении базового норматива затрат на общехозяйственные нужды на оказание муниципальной услуги			
2.1. Натуральные нормы, используемые при определении затрат на коммунальные услуги			
электроэнергия	кВтч	45,031202	иной метод
теплоэнергия	Гкал	0,260680	иной метод
водоснабжение и водоотведение	куб. м	3,066190	иной метод
вывоз твердых коммунальных отходов	куб. м/год	0,157506	иной метод
2.2. Натуральные нормы, используемые при определении затрат на содержание объектов недвижимого имущества			
проведение текущего ремонта	руб./1 кв. м	4,390544	иной метод
обслуживание и уборка помещений (дезинфекция и дератизация)	руб. в год/ 1 кв. м	4,390544	иной метод
техническое обслуживание и регламентно-профилактический ремонт системы охранно-тревожной сигнализации	количество договоров	0,002676	иной метод
2.3. Натуральные нормы, используемые при определении затрат на услуги связи			
услуги телефонной связи (абонентская плата, повременная оплата)	количество телефонных точек, ед.	0,004512	иной метод
2.4. Натуральные нормы, используемые при определении затрат на прочие общехозяйственные нужды			
услуги по охране, приобретаемые на основании договоров гражданско-правового характера с физическими и юридическими лицами	сумма в год	0,003401	иной метод
обновление справочно-информационных баз данных	сумма в год	0,003401	иной метод
проведение обязательных предварительных и периодических медицинских осмотров (обследований) работников	сумма в год	0,001134	иной метод
ведро оцинкованное	шт.	0,040658/4 года	иной метод
ведро пластмассовое	шт.	0,040658/4 года	иной метод
таз	шт.	0,040658/4 года	иной метод
корзина для мусора	шт.	0,040658/4 года	иной метод
совок для мусора	шт.	0,040658/3 года	иной метод
швабра	шт.	0,040658/3 года	иной метод
лопата	шт.	0,040658/3 года	иной метод
перчатки резиновые	пара	0,081315/1 год	иной метод
халат рабочий	шт.	0,040658/3 года	иной метод
перчатки х/б	шт.	0,487846/1 год	иной метод
стол письменный	шт.	0,002259/15 лет	иной метод
стул полумягкий	шт.	0,004517/15 лет	иной метод
аппарат Ротта	шт.	0,001129/15 лет	иной метод
бикс большой	шт.	0,002259/20 лет	иной метод
весы медицинские напольные	шт.	0,001129/25 лет	иной метод
динамометр кистевой	шт.	0,001129/25 лет	иной метод

1	2	3	4
кушетка медицинская смотровая	шт.	0,001129/25 лет	иной метод
носилки санитарные	шт.	0,001129/15 лет	иной метод
облучатель бактерицидный	шт.	0,001129/5 лет	иной метод
облучатель кварцевый	шт.	0,001129/10 лет	иной метод
облучатель-рециркулятор			
передвижной	шт.	0,001129/10 лет	иной метод
плантограф	шт.	0,001129/10 лет	иной метод
комплект полихроматических таблиц для исследования цветоощущений	шт.	0,001129/10 лет	иной метод
ростомер медицинский	шт.	0,001129/15 лет	иной метод
спирометр сухой портативный	шт.	0,001129/5 лет	иной метод
стол медицинский инструментальный	шт.	0,002259/15 лет	иной метод
табурет процедурный	шт.	0,002259/15 лет	иной метод
тонометр механический	шт.	0,001129/10 лет	иной метод
тонометр автоматический	шт.	0,001129/10 лет	иной метод
фонендоскоп	шт.	0,002259/3 года	иной метод
шина Крамера	шт.	0,009034/3 года	иной метод
ширма медицинская трехстворчатая	шт.	0,001129/15 лет	иной метод
холодильник однокамерный	шт.	0,001129/15 лет	иной метод
аптечный шкаф двухстворчатый	шт.	0,002268/15 лет	иной метод
светильник над школьной доской	шт.	0,040653/15 лет	иной метод
шкаф архивный	шт.	0,040816/15 лет	иной метод
мармит передвижной	шт.	0,001129/50 лет	иной метод
ванна моечная двухсекционная	шт.	0,001129/20 лет	иной метод
ванна моечная односекционная	шт.	0,001129/20 лет	иной метод
весы циферблатные	шт.	0,001129/20 лет	иной метод
ларь для хранения картофеля	шт.	0,001129/15 лет	иной метод
линия раздачи готовой пищи	шт.	0,001129/20 лет	иной метод
плита электрическая	шт.	0,002259/20 лет	иной метод
посудомоечная машина	шт.	0,001129/15 лет	иной метод
стеллаж-сушилка с 3 полками	шт.	0,002259/15 лет	иной метод
стеллаж-сушилка с 4 полками	шт.	0,002259/15 лет	иной метод
стол-купе для сушки и хранения посуды	шт.	0,001129/15 лет	иной метод
стол производственный для сбора посуды	шт.	0,001129/15 лет	иной метод
стол производственный разборный	шт.	0,002259/15 лет	иной метод
тестомес	шт.	0,001129/10 лет	иной метод
холодильник двухкамерный	шт.	0,001129/15 лет	иной метод
шкаф пекарско-жарочный	шт.	0,001129/15 лет	иной метод
шкаф холодильный	шт.	0,001129/15 лет	иной метод
электрокипятильник	шт.	0,001129/15 лет	иной метод

Наименование муниципальной услуги – «Реализация основных общеобразовательных программ основного общего образования».

Формы образования и формы реализации образовательных программ – очно-заочная.

Уникальный номер реестровой записи – 802111О.99.0.БА96АЮ62001.
Единица измерения показателя объема оказания муниципальной услуги – число обучающихся.

Наименование натуральной нормы	Единица измерения натуральной нормы	Значение натуральной нормы/срок полезного использования	Способ определения значения натуральной нормы
1	2	3	4
1. Натуральные нормы, используемые при определении базового норматива затрат, непосредственно связанных с оказанием муниципальной услуги			
1.1. Натуральные нормы, используемые при определении затрат на коммунальные услуги			
электроэнергия	кВтч	26,087038	иной метод
теплоэнергия	Гкал	0,151021	иной метод
водоснабжение и водоотведение	куб. м	0,652046	иной метод
1.2. Натуральные нормы, используемые при определении затрат на содержание объектов недвижимого имущества			
проведение текущего ремонта	руб./1 кв. м	0,933678	иной метод
обслуживание и уборка помещений (дезинфекция и дератизация)	руб. в год/ 1 кв. м	0,933678	иной метод
техническое обслуживание и регламентно-профилактический ремонт системы охранно-тревожной сигнализации	количество договоров	0,000562	иной метод
2. Натуральные нормы, используемые при определении базового норматива затрат на общехозяйственные нужды на оказание муниципальной услуги			
2.1. Натуральные нормы, используемые при определении затрат на коммунальные услуги			
электроэнергия	кВтч	36,024962	иной метод
теплоэнергия	Гкал	0,208544	иной метод
водоснабжение и водоотведение	куб. м	2,452952	иной метод
вывоз твердых коммунальных отходов	куб. м/год	0,126005	иной метод
2.2. Натуральные нормы, используемые при определении затрат на содержание объектов недвижимого имущества			
проведение текущего ремонта	руб./1 кв. м	3,512435	иной метод
обслуживание и уборка помещений (дезинфекция и дератизация)	руб. в год/ 1 кв. м	3,512435	иной метод
техническое обслуживание и регламентно-профилактический ремонт системы охранно-тревожной сигнализации	количество договоров	0,002141	иной метод
2.3. Натуральные нормы, используемые при определении затрат на услуги связи			
услуги телефонной связи (абонентская плата, повременная оплата)	количество телефонных точек, ед.	0,003610	иной метод
2.4. Натуральные нормы, используемые при определении затрат на прочие общехозяйственные нужды			
услуги по охране, приобретаемые на основании договоров гражданско-правового характера с физическими и юридическими лицами	сумма в год	0,002721	иной метод
обновление справочно-информационных баз данных	сумма в год	0,002721	иной метод
проведение обязательных предварительных и периодических медицинских осмотров (обследований) работников	сумма в год	0,000907	иной метод
ведро оцинкованное	шт.	0,032526/4 года	иной метод
ведро пластмассовое	шт.	0,032526/4 года	иной метод
таз	шт.	0,032526/4 года	иной метод
корзина для мусора	шт.	0,032526/4 года	иной метод

1	2	3	4
совок для мусора	шт.	0,032526/3 года	иной метод
швабра	шт.	0,032526/3 года	иной метод
лопата	шт.	0,032526/3 года	иной метод
перчатки резиновые	пара	0,065052/1 год	иной метод
халат рабочий	шт.	0,032526/3 года	иной метод
перчатки х/б	шт.	0,390277/1 год	иной метод
стол письменный	шт.	0,001807/15 лет	иной метод
стул полумягкий	шт.	0,003614/15 лет	иной метод
аппарат Ротта	шт.	0,000903/15 лет	иной метод
бикс большой	шт.	0,001807/20 лет	иной метод
весы медицинские напольные	шт.	0,000903/25 лет	иной метод
динамометр кистевой	шт.	0,000903/25 лет	иной метод
кушетка медицинская смотровая	шт.	0,000903/25 лет	иной метод
носилки санитарные	шт.	0,000903/15 лет	иной метод
облучатель бактерицидный	шт.	0,000903/5 лет	иной метод
облучатель кварцевый	шт.	0,000903/10 лет	иной метод
облучатель-рециркулятор передвижной	шт.	0,000903/10 лет	иной метод
плантограф	шт.	0,000903/10 лет	иной метод
комплект полихроматических таблиц для исследования цветоощущений	шт.	0,000903/10 лет	иной метод
ростомер медицинский	шт.	0,000903/15 лет	иной метод
спирометр сухой портативный	шт.	0,000903/5 лет	иной метод
стол медицинский инструментальный	шт.	0,001807/15 лет	иной метод
табурет процедурный	шт.	0,001807/15 лет	иной метод
тонометр механический	шт.	0,000903/10 лет	иной метод
тонометр автоматический	шт.	0,000903/10 лет	иной метод
фонендоскоп	шт.	0,001807/3 года	иной метод
шина Крамера	шт.	0,007227/3 года	иной метод
ширма медицинская трехстворчатая	шт.	0,000903/15 лет	иной метод
холодильник однокамерный	шт.	0,000903/15 лет	иной метод
аптечный шкаф двухстворчатый	шт.	0,001814/15 лет	иной метод
светильник над школьной доской	шт.	0,032522/15 лет	иной метод
шкаф архивный	шт.	0,032653/15 лет	иной метод
мармит передвижной	шт.	0,000903/50 лет	иной метод
ванна моечная двухсекционная	шт.	0,000903/20 лет	иной метод
ванна моечная односекционная	шт.	0,000903/20 лет	иной метод
весы циферблатные	шт.	0,000903/20 лет	иной метод
ларь для хранения картофеля	шт.	0,000903/15 лет	иной метод
линия раздачи готовой пищи	шт.	0,000903/20 лет	иной метод
плита электрическая	шт.	0,001807/20 лет	иной метод
посудомоечная машина	шт.	0,000903/15 лет	иной метод
стеллаж-сушилка с 3 полками	шт.	0,001807/15 лет	иной метод
стеллаж-сушилка с 4 полками	шт.	0,001807/15 лет	иной метод
стол-купе для сушки и хранения посуды	шт.	0,000903/15 лет	иной метод

1	2	3	4
стол производственный для сбора посуды	шт.	0,000903/15 лет	иной метод
стол производственный разборный	шт.	0,001807/15 лет	иной метод
тестомес	шт.	0,000903/10 лет	иной метод
холодильник двухкамерный	шт.	0,000903/15 лет	иной метод
шкаф пекарско-жарочный	шт.	0,000903/15 лет	иной метод
шкаф холодильный	шт.	0,000903/15 лет	иной метод
электрокипятильник	шт.	0,000903/15 лет	иной метод

Наименование муниципальной услуги – «Реализация основных общеобразовательных программ основного общего образования».

Формы образования и формы реализации образовательных программ – очная с применением сетевой формы реализации.

Уникальный номер реестровой записи – 802111О.99.0.БА96АЮ70001.

Единица измерения показателя объема оказания муниципальной услуги – число обучающихся.

Наименование натуральной нормы	Единица измерения натуральной нормы	Значение натуральной нормы/ срок полезного использования	Способ определения значения натуральной нормы
1	2	3	4
1. Натуральные нормы, используемые при определении базового норматива затрат, непосредственно связанных с оказанием муниципальной услуги			
1.1. Натуральные нормы, используемые при определении затрат на коммунальные услуги			
электроэнергия	кВтч	10,760903	иной метод
теплоэнергия	Гкал	0,062296	иной метод
водоснабжение и водоотведение	куб. м	0,268969	иной метод
1.2. Натуральные нормы, используемые при определении затрат на содержание объектов недвижимого имущества			
проведение текущего ремонта	руб./1 кв. м	0,385142	иной метод
обслуживание и уборка помещений (дезинфекция и дератизация)	руб. в год/ 1 кв. м	0,385142	иной метод
техническое обслуживание и регламентно-профилактический ремонт системы охранно-тревожной сигнализации	количество договоров	0,000232	иной метод
2. Натуральные нормы, используемые при определении базового норматива затрат на общехозяйственные нужды на оказание муниципальной услуги			
2.1. Натуральные нормы, используемые при определении затрат на коммунальные услуги			
электроэнергия	кВтч	14,860297	иной метод
теплоэнергия	Гкал	0,086024	иной метод
водоснабжение и водоотведение	куб. м	1,011843	иной метод
вывоз твердых коммунальных отходов	куб. м/год	0,051977	иной метод
2.2. Натуральные нормы, используемые при определении затрат на содержание объектов недвижимого имущества			
проведение текущего ремонта	руб./1 кв. м	1,448880	иной метод
обслуживание и уборка помещений (дезинфекция и дератизация)	руб. в год/ 1 кв. м	1,448880	иной метод
техническое обслуживание и регламентно-профилактический ремонт системы охранно-тревожной сигнализации	количество договоров	0,000883	иной метод

1	2	3	4
2.3. Натуральные нормы, используемые при определении затрат на услуги связи			
услуги телефонной связи (абонентская плата, повременная оплата)	количество телефонных точек, ед.	0,001489	иной метод
2.4. Натуральные нормы, используемые при определении затрат на прочие общехозяйственные нужды			
услуги по охране, приобретаемые на основании договоров гражданско-правового характера с физическими и юридическими лицами	сумма в год	0,001122	иной метод
обновление справочно-информационных баз данных	сумма в год	0,001122	иной метод
проведение обязательных предварительных и периодических медицинских осмотров (обследований) работников	сумма в год	0,000374	иной метод
ведро оцинкованное	шт.	0,013417/4 года	иной метод
ведро пластмассовое	шт.	0,013417/4 года	иной метод
таз	шт.	0,013417/4 года	иной метод
корзина для мусора	шт.	0,013417/4 года	иной метод
совок для мусора	шт.	0,013417/3 года	иной метод
швабра	шт.	0,013417/3 года	иной метод
лопата	шт.	0,013417/3 года	иной метод
перчатки резиновые	пара	0,026834/1 год	иной метод
халат рабочий	шт.	0,013417/3 года	иной метод
перчатки х/б	шт.	0,160989/1 год	иной метод
верстак столярный	шт.	0,080000/25 лет	иной метод
станок деревообрабатывающий	шт.	0,040000/25 лет	иной метод
набор слесарно-монтажного инструмента	шт.	0,080000/6 лет	иной метод
набор надфилей	шт.	0,080000/6лет	иной метод
противогаз	шт.	0,400000/10 лет	иной метод
респиратор	шт.	0,400000/10 лет	иной метод
индивидуальный перевязочный пакет	шт.	0,400000/6 лет	иной метод
манекен-тренажер для реанимации	шт.	0,040000/10 лет	иной метод
носилки санитарные	шт.	0,040000/6 лет	иной метод
швейная машина	шт.	0,400000/15 лет	иной метод

ЗНАЧЕНИЯ
натуральных норм, используемых при определении базовых нормативов затрат на оказание муниципальной услуги по реализации основных общеобразовательных программ среднего общего образования

Наименование муниципальной услуги – «Реализация основных общеобразовательных программ среднего общего образования».

Формы образования и формы реализации образовательных программ – очная.

Уникальный номер реестровой записи – 802112О.99.0.ББ11АЮ58001.

Единица измерения показателя объема оказания муниципальной услуги – число обучающихся.

Наименование натуральной нормы	Единица измерения натуральной нормы	Значение натуральной нормы/срок полезного использования	Способ определения значения натуральной нормы
1	2	3	4
1. Натуральные нормы, используемые при определении базового норматива затрат, непосредственно связанных с оказанием муниципальной услуги			
1.1. Натуральные нормы, используемые при определении затрат на коммунальные услуги			
электроэнергия	кВтч	32,584545	иной метод
теплоэнергия	Гкал	0,188636	иной метод
водоснабжение и водоотведение	куб. м	0,814432	иной метод
1.2. Натуральные нормы, используемые при определении затрат на содержание объектов недвижимого имущества			
проведение текущего ремонта	руб./1 кв. м	1,166250	иной метод
обслуживание и уборка помещений (дезинфекция и дератизация)	руб. в год/ 1 кв. м	1,166250	иной метод
техническое обслуживание и регламентно-профилактический ремонт системы охранно-тревожной сигнализации	количество договоров	0,000682	иной метод
2. Натуральные нормы, используемые при определении базового норматива затрат на общехозяйственные нужды на оказание муниципальной услуги			
2.1. Натуральные нормы, используемые при определении затрат на коммунальные услуги			
электроэнергия	кВтч	44,997614	иной метод
теплоэнергия	Гкал	0,260455	иной метод
водоснабжение и водоотведение	куб. м	3,063864	иной метод
вывоз твердых коммунальных отходов	куб. м/год	0,157386	иной метод
2.2. Натуральные нормы, используемые при определении затрат на содержание объектов недвижимого имущества			
проведение текущего ремонта	руб./1 кв. м	4,387273	иной метод
обслуживание и уборка помещений (дезинфекция и дератизация)	руб. в год/ 1 кв. м	4,387273	иной метод
техническое обслуживание и регламентно-профилактический ремонт системы охранно-тревожной сигнализации	количество договоров	0,002727	иной метод
2.3. Натуральные нормы, используемые при определении затрат на услуги связи			
услуги телефонной связи (абонентская плата, повременная оплата)	количество телефонных точек, ед.	0,004545	иной метод
2.4. Натуральные нормы, используемые при определении затрат на прочие общехозяйственные нужды			
услуги по охране, приобретаемые на основании договоров гражданско-правового характера с физическими и юридическими лицами	сумма в год	0,003409	иной метод

1	2	3	4
обновление справочно-информационных баз данных	сумма в год	0,003409	иной метод
проведение обязательных предварительных и периодических медицинских осмотров (обследований) работников	сумма в год	0,001136	иной метод
ведро оцинкованное	шт.	0,040568/4 года	иной метод
ведро пластмассовое	шт.	0,040568/4 года	иной метод
таз	шт.	0,040568/4 года	иной метод
корзина для мусора	шт.	0,040568/4 года	иной метод
совок для мусора	шт.	0,040568/3 года	иной метод
швабра	шт.	0,040568/3 года	иной метод
лопата	шт.	0,040568/3 года	иной метод
перчатки резиновые	пара	0,081250/1 год	иной метод
халат рабочий	шт.	0,040568/3 года	иной метод
перчатки х/б	шт.	0,487500/1 год	иной метод
стол письменный	шт.	0,002273/15 лет	иной метод
стул полумягкий	шт.	0,002273/15 лет	иной метод
аппарат Ротта	шт.	0,001136/15 лет	иной метод
бикс большой	шт.	0,002273/20 лет	иной метод
весы медицинские напольные	шт.	0,001136/25 лет	иной метод
динамометр кистевой	шт.	0,001136/25 лет	иной метод
кушетка медицинская смотровая	шт.	0,001136/25 лет	иной метод
носилки санитарные	шт.	0,001136/15 лет	иной метод
облучатель бактерицидный	шт.	0,001136/5 лет	иной метод
облучатель кварцевый	шт.	0,001136/10 лет	иной метод
облучатель-рециркулятор передвижной	шт.	0,001136/10 лет	иной метод
плантограф	шт.	0,001136/10 лет	иной метод
комплект полихроматических таблиц для исследования цветоощущений	шт.	0,001136/10 лет	иной метод
ростомер медицинский	шт.	0,001136/15 лет	иной метод
спирометр сухой портативный	шт.	0,001136/5 лет	иной метод
стол медицинский инструментальный	шт.	0,002273/15 лет	иной метод
табурет процедурный	шт.	0,001136/15 лет	иной метод
тонометр механический	шт.	0,001136/10 лет	иной метод
тонометр автоматический	шт.	0,001136/10 лет	иной метод
фонендоскоп	шт.	0,001136/3 года	иной метод
шина Крамера	шт.	0,001136/3 года	иной метод
ширма медицинская трехстворчатая	шт.	0,001136/15 лет	иной метод
холодильник однокамерный	шт.	0,001136/15 лет	иной метод
светильник над школьной доской	шт.	0,015455/15 лет	иной метод
мармит передвижной	шт.	0,001136/50 лет	иной метод
ванна моечная двухсекционная	шт.	0,001136/20 лет	иной метод
ванна моечная односекционная	шт.	0,001136/20 лет	иной метод
весы циферблатные	шт.	0,001136/20 лет	иной метод
ларь для хранения картофеля	шт.	0,001136/15 лет	иной метод
линия раздачи готовой пищи	шт.	0,001136/20 лет	иной метод
плита электрическая	шт.	0,002273/20 лет	иной метод

1	2	3	4
посудомоечная машина	шт.	0,001136/15 лет	иной метод
стеллаж-сушилка с 3 полками	шт.	0,002273/15 лет	иной метод
стеллаж-сушилка с 4 полками	шт.	0,002273/15 лет	иной метод
стол-купе для сушки и хранения посуды	шт.	0,001136/15 лет	иной метод
стол производственный для сбора посуды	шт.	0,001136/15 лет	иной метод
стол производственный разборный	шт.	0,002273/15 лет	иной метод
тестомес	шт.	0,001136/10 лет	иной метод
холодильник двухкамерный	шт.	0,001136/15 лет	иной метод
шкаф пекарско-жарочный	шт.	0,001136/15 лет	иной метод
шкаф холодильный	шт.	0,001136/15 лет	иной метод
электрокипятильник	шт.	0,001136/15 лет	иной метод

Наименование муниципальной услуги – «Реализация основных общеобразовательных программ среднего общего образования».

Формы образования и формы реализации образовательных программ – очно-заочная.

Уникальный номер реестровой записи – 802112О.99.0.ББ11АЮ62001.

Единица измерения показателя объема оказания муниципальной услуги – число обучающихся.

Наименование натуральной нормы	Единица измерения натуральной нормы	Значение натуральной нормы/срок полезного использования	Способ определения значения натуральной нормы
1	2	3	4
1. Натуральные нормы, используемые при определении базового норматива затрат, непосредственно связанных с оказанием муниципальной услуги			
1.1. Натуральные нормы, используемые при определении затрат на коммунальные услуги			
электроэнергия	кВтч	26,067636	иной метод
теплоэнергия	Гкал	0,150909	иной метод
водоснабжение и водоотведение	куб. м	0,6515456	иной метод
1.2. Натуральные нормы, используемые при определении затрат на содержание объектов недвижимого имущества			
проведение текущего ремонта	руб./1 кв. м	0,933000	иной метод
обслуживание и уборка помещений (дезинфекция и дератизация)	руб. в год/ 1 кв. м	0,933000	иной метод
техническое обслуживание и регламентно-профилактический ремонт системы охранно-тревожной сигнализации	количество договоров	0,000546	иной метод
2. Натуральные нормы, используемые при определении базового норматива затрат на общехозяйственные нужды на оказание муниципальной услуги			
2.1. Натуральные нормы, используемые при определении затрат на коммунальные услуги			
электроэнергия	кВтч	35,998091	иной метод
теплоэнергия	Гкал	0,208364	иной метод
водоснабжение и водоотведение	куб. м	2,4510912	иной метод
вывоз твердых коммунальных отходов	куб. м/год	0,125909	иной метод
2.2. Натуральные нормы, используемые при определении затрат на содержание объектов недвижимого имущества			
проведение текущего ремонта	руб./1 кв. м	3,509818	иной метод
обслуживание и уборка помещений (дезинфекция и дератизация)	руб. в год/ 1 кв. м	3,509818	иной метод

1	2	3	4
техническое обслуживание и регламентно-профилактический ремонт системы охранно-тревожной сигнализации	количество договоров	0,002182	иной метод
2.3. Натуральные нормы, используемые при определении затрат на услуги связи			
услуги телефонной связи (абонентская плата, повременная оплата)	количество телефонных точек, ед.	0,003636	иной метод
2.4. Натуральные нормы, используемые при определении затрат на прочие общехозяйственные нужды			
услуги по охране, приобретаемые на основании договоров гражданско-правового характера с физическими и юридическими лицами	сумма в год	0,002727	иной метод
обновление справочно-информационных баз данных	сумма в год	0,002727	иной метод
проведение обязательных предварительных и периодических медицинских осмотров (обследований) работников	сумма в год	0,000909	иной метод
ведро оцинкованное	шт.	0,032454/4 года	иной метод
ведро пластмассовое	шт.	0,032454/4 года	иной метод
таз	шт.	0,032454/4 года	иной метод
корзина для мусора	шт.	0,032454/4 года	иной метод
совок для мусора	шт.	0,032454/3 года	иной метод
швабра	шт.	0,032454/3 года	иной метод
лопата	шт.	0,032454/3 года	иной метод
перчатки резиновые	пара	0,065000/1 год	иной метод
халат рабочий	шт.	0,032454/3 года	иной метод
перчатки х/б	шт.	0,390000/1 год	иной метод
стол письменный	шт.	0,001818/15 лет	иной метод
стул полумягкий	шт.	0,001818/15 лет	иной метод
аппарат Ротта	шт.	0,000909/15 лет	иной метод
бикс большой	шт.	0,001818/20 лет	иной метод
весы медицинские напольные	шт.	0,000909/25 лет	иной метод
динамометр кистевой	шт.	0,000909/25 лет	иной метод
кушетка медицинская смотровая	шт.	0,000909/25 лет	иной метод
носилки санитарные	шт.	0,000909/15 лет	иной метод
облучатель бактерицидный	шт.	0,000909/5 лет	иной метод
облучатель кварцевый	шт.	0,000909/10 лет	иной метод
облучатель-рециркулятор			
передвижной	шт.	0,000909/10 лет	иной метод
плантограф	шт.	0,000909/10 лет	иной метод
комплект полихроматических таблиц для исследования цветоощущений	шт.	0,000909/10 лет	иной метод
ростомер медицинский	шт.	0,000909/15 лет	иной метод
спирометр сухой портативный	шт.	0,000909/5 лет	иной метод
стол медицинский инструментальный	шт.	0,001818/15 лет	иной метод
табурет процедурный	шт.	0,000909/15 лет	иной метод
тонометр механический	шт.	0,000909/10 лет	иной метод
тонометр автоматический	шт.	0,000909/10 лет	иной метод
фонендоскоп	шт.	0,000909/3 года	иной метод

1	2	3	4
шина Крамера	шт.	0,000909/3 года	иной метод
ширма медицинская трехстворчатая	шт.	0,000909/15 лет	иной метод
холодильник однокамерный	шт.	0,000909/15 лет	иной метод
светильник над школьной доской	шт.	0,012364/15 лет	иной метод
мармит передвижной	шт.	0,000909/50 лет	иной метод
ванна моечная двухсекционная	шт.	0,000909/20 лет	иной метод
ванна моечная односекционная	шт.	0,000909/20 лет	иной метод
весы циферблатные	шт.	0,000909/20 лет	иной метод
ларь для хранения картофеля	шт.	0,000909/15 лет	иной метод
линия раздачи готовой пищи	шт.	0,000909/20 лет	иной метод
плита электрическая	шт.	0,001818/20 лет	иной метод
посудомоечная машина	шт.	0,000909/15 лет	иной метод
стеллаж-сушилка с 3 полками	шт.	0,001818/15 лет	иной метод
стеллаж-сушилка с 4 полками	шт.	0,001818/15 лет	иной метод
стол-купе для сушки и хранения посуды	шт.	0,000909/15 лет	иной метод
стол производственный для сбора посуды	шт.	0,000909/15 лет	иной метод
стол производственный разборный	шт.	0,001818/15 лет	иной метод
тестомес	шт.	0,000909/10 лет	иной метод
холодильник двухкамерный	шт.	0,000909/15 лет	иной метод
шкаф пекарско-жарочный	шт.	0,000909/15 лет	иной метод
шкаф холодильный	шт.	0,000909/15 лет	иной метод
электрокипятильник	шт.	0,000909/15 лет	иной метод

Наименование муниципальной услуги – «Реализация основных общеобразовательных программ среднего общего образования».

Формы образования и формы реализации образовательных программ – очная с применением сетевой формы реализации.

Уникальный номер реестровой записи – 802112О.99.0.ББ11АЮ62001.

Единица измерения показателя объема оказания муниципальной услуги – число обучающихся.

Наименование натуральной нормы	Единица измерения натуральной нормы	Значение натуральной нормы/ срок полезного использования	Способ определения значения натуральной нормы
1	2	3	4
1. Натуральные нормы, используемые при определении базового норматива затрат, непосредственно связанных с оказанием муниципальной услуги			
1.1. Натуральные нормы, используемые при определении затрат на коммунальные услуги			
электроэнергия	кВтч	10,752900	иной метод
теплоэнергия	Гкал	0,062250	иной метод
водоснабжение и водоотведение	куб. м	0,268763	иной метод
1.2. Натуральные нормы, используемые при определении затрат на содержание объектов недвижимого имущества			
проведение текущего ремонта	руб./1 кв. м	0,384863	иной метод
обслуживание и уборка помещений (дезинфекция и дератизация)	руб. в год/ 1 кв. м	0,384863	иной метод

1	2	3	4
техническое обслуживание и регламентно-профилактический ремонт системы охранно-тревожной сигнализации	количество договоров	0,000225	иной метод
2. Натуральные нормы, используемые при определении базового норматива затрат на общехозяйственные нужды на оказание муниципальной услуги			
2.1. Натуральные нормы, используемые при определении затрат на коммунальные услуги			
электроэнергия	кВтч	14,849213	иной метод
теплоэнергия	Гкал	0,085950	иной метод
водоснабжение и водоотведение	куб. м	1,011075	иной метод
вывоз твердых коммунальных отходов	куб. м/год	0,051937	иной метод
2.2. Натуральные нормы, используемые при определении затрат на содержание объектов недвижимого имущества			
проведение текущего ремонта	руб./1 кв. м	1,447800	иной метод
обслуживание и уборка помещений (дезинфекция и дератизация)	руб. в год/ 1 кв. м	1,447800	иной метод
техническое обслуживание и регламентно-профилактический ремонт системы охранно-тревожной сигнализации	количество договоров	0,000900	иной метод
2.3. Натуральные нормы, используемые при определении затрат на услуги связи			
услуги телефонной связи (абонентская плата, повременная оплата)	количество телефонных точек, ед.	0,001500	иной метод
2.4. Натуральные нормы, используемые при определении затрат на прочие общехозяйственные нужды			
услуги по охране, приобретаемые на основании договоров гражданско-правового характера с физическими и юридическими лицами	сумма в год	0,001125	иной метод
обновление справочно-информационных баз данных	сумма в год	0,001125	иной метод
проведение обязательных предварительных и периодических медицинских осмотров (обследований) работников	сумма в год	0,000375	иной метод
ведро оцинкованное	шт.	0,013387/4 года	иной метод
ведро пластмассовое	шт.	0,013387/4 года	иной метод
таз	шт.	0,013387/4 года	иной метод
корзина для мусора	шт.	0,013387/4 года	иной метод
совок для мусора	шт.	0,013387/3 года	иной метод
швабра	шт.	0,013387/3 года	иной метод
лопата	шт.	0,013387/3 года	иной метод
перчатки резиновые	пара	0,026813/1 год	иной метод
халат рабочий	шт.	0,01338744/3 года	иной метод
перчатки х/б	шт.	0,160875/1 год	иной метод
верстак столярный	шт.	0,080000/25 лет	иной метод
станок деревообрабатывающий	шт.	0,040000/25 лет	иной метод
набор слесарно-монтажного инструмента	шт.	0,080000/6 лет	иной метод
набор надфилей	шт.	0,080000/6лет	иной метод
противогаз	шт.	0,400000/10 лет	иной метод
респиратор	шт.	0,400000/10 лет	иной метод

1	2	3	4
индивидуальный перевязочный пакет	шт.	0,400000/6 лет	иной метод
манекен-тренажер для реанимации	шт.	0,040000/10 лет	иной метод
носилки санитарные	шт.	0,040000/6 лет	иной метод
швейная машина	шт.	0,400000/15 лет	иной метод

АДМИНИСТРАЦИЯ ГОРОДА ПЕРМИ
ПОСТАНОВЛЕНИЕ

21.09.2022 № 837

О внесении изменений в Порядок определения объема и условий предоставления бюджетным и автономным учреждениям, подведомственным департаменту культуры и молодежной политики администрации города Перми, субсидий на иные цели на содействие в реализации мероприятий, направленных на гармонизацию межнациональных отношений, сохранение этнического многообразия народов России, проживающих в городе Перми, утвержденный постановлением администрации города Перми от 16.10.2020 № 1027

В соответствии с абзацем вторым пункта 1 статьи 78.1 Бюджетного кодекса Российской Федерации, постановлением Правительства Российской Федерации от 22 февраля 2020 г. № 203 «Об общих требованиях к нормативным правовым актам и муниципальным правовым актам, устанавливающим порядок определения объема и условия предоставления бюджетным и автономным учреждениям субсидий на иные цели»
администрация города Перми ПОСТАНОВЛЯЕТ:

1. Внести в Порядок определения объема и условий предоставления бюджетным и автономным учреждениям, подведомственным департаменту культуры и молодежной политики администрации города Перми, субсидий на иные цели на содействие в реализации мероприятий, направленных на гармонизацию межнациональных отношений, сохранение этнического многообразия народов России, проживающих в городе Перми, утвержденный постановлением администрации города Перми от 16 октября 2020 г. № 1027 (в ред. от 22.09.2021 № 740, от 12.10.2021 № 850, от 20.04.2022 № 304, от 18.05.2022 № 377), следующие изменения:

1.1. абзац второй пункта 2.6 изложить в следующей редакции:

«Размер субсидий на иные цели на 2023 год и плановый период 2024 и 2025 годов установлен в приложении 2 к настоящему Порядку.»;

1.2. приложение 2 изложить в редакции согласно приложению к настоящему постановлению.

2. Настоящее постановление вступает в силу с 01 января 2023 г., но не ранее дня официального опубликования в печатном средстве массовой информации «Официальный бюллетень органов местного самоуправления муниципального образования город Пермь».

3. Управлению по общим вопросам администрации города Перми обеспечить опубликование настоящего постановления в печатном средстве массовой информации «Официальный бюллетень органов местного самоуправления муниципального образования город Пермь».

4. Информационно-аналитическому управлению администрации города Перми обеспечить опубликование (обнародование) настоящего постановления на официальном сайте муниципального образования город Пермь в информационно-телекоммуникационной сети Интернет.

5. Контроль за исполнением настоящего постановления возложить на заместителя главы администрации города Перми Грибанова А.А.

И.о. Главы города Перми Э.А. Хайруллин

Приложение
к постановлению администрации
города Перми
от 21.09.2022 № 837

РАЗМЕР СУБСИДИЙ
на иные цели на содействие в реализации мероприятий, направленных на гармонизацию межнациональных отношений, сохранение этнического многообразия народов России, проживающих в городе Перми, на 2023 год и плановый период 2024 и 2025 годов

№	Наименование мероприятия	Наименование муниципального учреждения города Перми	Расчетные показатели, тыс. руб.		
			2023 год	2024 год	2025 год
1	Проведение общегородского мероприятия «Навруз»	муниципальное автономное учреждение «Дворец молодежи» г. Перми	450,000	300,000	300,000
2	Организация и проведение мероприятия, посвященного Дню народного единства	муниципальное автономное учреждение культуры «Пермский городской дворец культуры имени А.Г. Солдатова»	800,000	800,000	800,000
3	Проведение городского детского фестиваля читательских предпочтений	муниципальное бюджетное учреждение культуры города Перми «Объединение муниципальных библиотек»	100,000	100,000	100,000
4	Проведение фестиваля национальных культур для населения города Перми	муниципальное автономное учреждение «Дворец молодежи» г. Перми	600,000	450,000	450,000
5	Организация и реализация проекта «Международный молодежный центр города Перми»	муниципальное автономное учреждение «Дворец молодежи» г. Перми	600,000	600,000	600,000
6	Проведение мероприятия «Кирилло-Мефодиевские чтения»	муниципальное бюджетное учреждение культуры города Перми «Объединение муниципальных библиотек»	50,000	50,000	50,000
7	Проведение национального праздника «Сабантуй»	муниципальное автономное учреждение «Дворец молодежи» г. Перми	600,00	400,00	400,00
8	Организация и проведение культурно-просветительских мероприятий для мигрантов и членов их семей по основам культуры и традиций пермского сообщества	муниципальное бюджетное учреждение культуры города Перми «Объединение муниципальных библиотек»	193,000	193,000	193,000
Всего			3 393,000	2 893,000	2 893,000

АДМИНИСТРАЦИЯ ГОРОДА ПЕРМИ
ПОСТАНОВЛЕНИЕ

22.09.2022 № 838

Об утверждении размера нормативных затрат на выполнение муниципальной работы «Обеспечение сохранения и использования объектов культурного наследия» и нормативных затрат на содержание муниципального имущества, уплату налогов на 2023 год и плановый период 2024-2025 годов и значений натуральных норм, необходимых для определения базовых нормативов затрат на выполнение муниципальной работы «Обеспечение сохранения и использования объектов культурного наследия» и о признании утратившими силу отдельных правовых актов администрации города Перми в сфере культуры

В соответствии с Законом Российской Федерации от 09 октября 1992 г. № 3612-1 «Основы законодательства Российской Федерации о культуре», Федеральным законом от 06 октября 2003 г. № 131-ФЗ «Об общих принципах организации местного самоуправления в Российской Федерации», Уставом города Перми, постановлениями администрации города Перми от 30 ноября 2007 г. № 502 «О Порядке формирования, размещения, финансового обеспечения и контроля выполнения муниципального задания на оказание муниципальных услуг (выполнение работ)», от 20 сентября 2016 г. № 716 «Об утверждении Методики расчета нормативных затрат на выполнение муниципальной работы «Обеспечение сохранения и использования объектов культурного наследия» и нормативных затрат на содержание муниципального имущества, уплату налогов»
администрация города Перми ПОСТАНОВЛЯЕТ:

1. Утвердить прилагаемые:

1.1. размер нормативных затрат на выполнение муниципальной работы «Обеспечение сохранения и использования объектов культурного наследия» и нормативных затрат на содержание муниципального имущества, уплату налогов на 2023 год и плановый период 2024-2025 годов;

1.2. значения натуральных норм, необходимых для определения базовых нормативов затрат на выполнение муниципальной работы «Обеспечение сохранения и использования объектов культурного наследия».

2. Признать утратившими силу:

постановление администрации города Перми от 02 сентября 2021 г. № 653 «Об утверждении размера нормативных затрат на выполнение муниципальной работы «Обеспечение сохранения и использования объектов культурного наследия» и нормативных затрат на содержание муниципального имущества, уплату налогов на 2022 год и плановый период 2023-2024 годов и значений натуральных норм, необходимых для определения базовых нормативов затрат на выполнение муниципальной работы «Обеспечение сохранения и использования объектов культурного наследия»;

пункт 3 постановления администрации города Перми от 23 декабря 2021 г. № 1197 «О внесении изменений в отдельные правовые акты администрации города Перми в сфере культуры».

3. Настоящее постановление вступает в силу с 01 января 2023 г., но не ранее дня официального опубликования в печатном средстве массовой информации «Официальный бюллетень органов местного самоуправления муниципального образования город Пермь».

4. Управлению по общим вопросам администрации города Перми обеспечить опубликование настоящего постановления в печатном средстве массовой информации «Официальный бюллетень органов местного самоуправления муниципального образования город Пермь».

5. Информационно-аналитическому управлению администрации города Перми обеспечить опубликование (обнародование) настоящего постановленияна официальном сайте муниципального образования город Пермь в информационно-телекоммуникационной сети Интернет.

6. Контроль за исполнением настоящего постановления возложить на заместителя главы администрации города Перми Грибанова А.А.

И.о. Главы города Перми Э.А. Хайруллин

УТВЕРЖДЕН
постановлением администрации
города Перми
от 22.09.2022 № 838

РАЗМЕР
нормативных затрат на выполнение муниципальной работы «Обеспечение сохранения и использования объектов культурного наследия» и нормативных затрат на содержание муниципального имущества, уплату налогов на 2023 год и плановый период 2024-2025 годов

Направления затрат	Размер, руб.
1	2
2023 год	
1. Базовый норматив затрат на выполнение муниципальной работы, в том числе:	50 077,19
базовый норматив затрат, непосредственно связанных с выполнением муниципальной работы, в том числе:	34 699,97
затраты на оплату труда работников, непосредственно связанных с выполнением муниципальной работы, и начисления на выплаты по оплате труда работников, непосредственно связанных с выполнением муниципальной работы, включая страховые взносы в Пенсионный фонд Российской Федерации, Фонд социального страхования Российской Федерации и Федеральный фонд обязательного медицинского страхования, страховые взносы на обязательное социальное страхование от несчастных случаев на производстве и профессиональных заболеваний в соответствии с трудовым законодательством и иными нормативными правовыми актами, содержащими нормы трудового права	21 895,47
иные затраты, непосредственно связанные с выполнением муниципальной работы, в том числе:	12 804,50
затраты на оплату коммунальных услуг	5 352,47
затраты на содержание объектов недвижимого имущества	7 452,03
базовый норматив затрат на общехозяйственные нужды на выполнение муниципальной работы, в том числе:	15 377,22
затраты на коммунальные услуги, за исключением затрат, непосредственно связанных с выполнением муниципальной работы	800,87
затраты на содержание объектов недвижимого имущества, за исключением затрат, непосредственно связанных с выполнением муниципальной работы	1 167,88
затраты на содержание объектов особо ценного движимого имущества	169,24
затраты на приобретение услуг связи	770,73
затраты на оплату труда работников, которые не принимают непосредственного участия в выполнении муниципальной работы, и начисления на выплаты по оплате труда работников, которые не принимают непосредственного участия в выполнении муниципальной работы	9 895,68
затраты на прочие общехозяйственные нужды	2 572,82
2. Нормативные затраты на содержание муниципального имущества	30 819,48
3. Затраты на уплату налогов	57 355,81
2024 год	
1. Базовый норматив затрат на выполнение муниципальной работы, в том числе:	50 077,19
базовый норматив затрат, непосредственно связанных с выполнением муниципальной работы, в том числе:	34 699,97
затраты на оплату труда работников, непосредственно связанных с выполнением муниципальной работы, и начисления на выплаты по оплате труда работников, непосредственно связанных с выполнением муниципальной работы, включая страховые взносы в Пенсионный фонд Российской Федерации, Фонд социального страхования Российской Федерации и Федеральный фонд обязательного медицинского страхования, страховые взносы на обязательное социальное страхование от несчастных случаев на производстве и профессиональных заболеваний в соответствии с трудовым законодательством и иными нормативными правовыми актами, содержащими нормы трудового права	21 895,47

1	2
иные затраты, непосредственно связанные с выполнением муниципальной работы, в том числе:	12 804,50
затраты на оплату коммунальных услуг	5 352,47
затраты на содержание объектов недвижимого имущества	7 452,03
базовый норматив затрат на общехозяйственные нужды на выполнение муниципальной работы, в том числе:	15 377,22
затраты на коммунальные услуги, за исключением затрат, непосредственно связанных с выполнением муниципальной работы	800,87
затраты на содержание объектов недвижимого имущества, за исключением затрат, непосредственно связанных с выполнением муниципальной работы	1 167,88
затраты на содержание объектов особо ценного движимого имущества	169,24
затраты на приобретение услуг связи	770,73
затраты на оплату труда работников, которые не принимают непосредственного участия в выполнении муниципальной работы, и начисления на выплаты по оплате труда работников, которые не принимают непосредственного участия в выполнении муниципальной работы	9 895,68
затраты на прочие общехозяйственные нужды	2 572,82
2. Нормативные затраты на содержание муниципального имущества	30 819,48
3. Затраты на уплату налогов	57 355,81
2025 год	
1. Базовый норматив затрат на выполнение муниципальной работы, в том числе:	50 077,19
базовый норматив затрат, непосредственно связанных с выполнением муниципальной работы, в том числе:	34 699,97
затраты на оплату труда работников, непосредственно связанных с выполнением муниципальной работы, и начисления на выплаты по оплате труда работников, непосредственно связанных с выполнением муниципальной работы, включая страховые взносы в Пенсионный фонд Российской Федерации, Фонд социального страхования Российской Федерации и Федеральный фонд обязательного медицинского страхования, страховые взносы на обязательное социальное страхование от несчастных случаев на производстве и профессиональных заболеваний в соответствии с трудовым законодательством и иными нормативными правовыми актами, содержащими нормы трудового права	21 895,47
иные затраты, непосредственно связанные с выполнением муниципальной работы, в том числе:	12 804,50
затраты на оплату коммунальных услуг	5 352,47
затраты на содержание объектов недвижимого имущества	7 452,03
базовый норматив затрат на общехозяйственные нужды на выполнение муниципальной работы, в том числе:	15 377,22
затраты на коммунальные услуги, за исключением затрат, непосредственно связанных с выполнением муниципальной работы	800,87
затраты на содержание объектов недвижимого имущества, за исключением затрат, непосредственно связанных с выполнением муниципальной работы	1 167,88
затраты на содержание объектов особо ценного движимого имущества	169,24
затраты на приобретение услуг связи	770,73
затраты на оплату труда работников, которые не принимают непосредственного участия в выполнении муниципальной работы, и начисления на выплаты по оплате труда работников, которые не принимают непосредственного участия в выполнении муниципальной работы	9 895,68
затраты на прочие общехозяйственные нужды	2 572,82
2. Нормативные затраты на содержание муниципального имущества	30 819,48
3. Затраты на уплату налогов	57 355,81

УТВЕРЖДЕНЫ
постановлением администрации
города Перми
от 22.09.2022 № 838

ЗНАЧЕНИЯ
натуральных норм, необходимых для определения базовых нормативов затрат на выполнение муниципальной работы «Обеспечение сохранения и использования объектов культурного наследия»

Наименование муниципальной работы	Уникальный номер реестровой записи	Наименование натуральной формы	Единица измерения натуральной нормы	Значение натуральной нормы	Примечание
1	2	3	4	5	6
Обеспечение сохранения и использования объектов культурного наследия	0701230	1. Натуральные нормы, непосредственно связанные с выполнением муниципальной работы			
		1.1. Натуральные нормы, используемые при определении затрат на оплату труда с начислениями на выплаты по оплате труда работников, непосредственно связанных с выполнением муниципальной работы, включая страховые взносы в Пенсионный фонд Российской Федерации, Фонд социального страхования Российской Федерации и Федеральный фонд обязательного медицинского страхования, страховые взносы на обязательное социальное страхование от несчастных случаев на производстве и профессиональных заболеваний, в соответствии с трудовым законодательством и иными нормативными правовыми актами, содержащими нормы трудового права			
		инженер по инвентаризации строений и сооружений	штатная единица	0,012821	метод наиболее эффективного учреждения
		инженер	штатная единица	0,012821	метод наиболее эффективного учреждения
		инженер-технолог	штатная единица	0,012821	метод наиболее эффективного учреждения
		инженер по ремонту	штатная единица	0,012821	метод наиболее эффективного учреждения
		специалист по обеспечению сохранности объектов культурного наследия	штатная единица	0,012821	метод наиболее эффективного учреждения
		1.2. Натуральные нормы, используемые при определении затрат на коммунальные услуги, непосредственно связанных с выполнением муниципальной работы			
		газ	тыс. куб. м	1,241295	метод наиболее эффективного учреждения

1	2	3	4	5	6
		1.3. Натуральные нормы, используемые при определении затрат на содержание объектов недвижимого имущества, непосредственно связанных с выполнением муниципальной работы			
		текущее содержание объектов культурного наследия (далее – ОКН), в том числе объектов монументального искусства (далее – ОМИ) (уборка, снегоуборка, чистка, сбор и вывоз мусора)	услуга	0,333333	метод наиболее эффективного учреждения
		очистка ОКН (помывка / чистка)	услуга	0,243589	метод наиболее эффективного учреждения
		вывоз мусора (цветов, венков), снега	услуга	0,012821	метод наиболее эффективного учреждения
		техническое и аварийно-диспетчерское обслуживание газопроводов, сооружений на них, газового оборудования	услуга	0,012821	метод наиболее эффективного учреждения
		2. Натуральные нормы на общехозяйственные нужды			
		2.1. Натуральные нормы, используемые при определении затрат на коммунальные услуги, за исключением затрат, непосредственно связанных с выполнением муниципальной работы			
		электроэнергия	кВт	25,006410	метод наиболее эффективного учреждения
		теплоэнергия	Гкал	0,136647	метод наиболее эффективного учреждения
		водоснабжение	куб. м	4,832038	метод наиболее эффективного учреждения
		водоотведение	куб. м	0,241538	метод наиболее эффективного учреждения
		горячее водоснабжение	Гкал	0,007179	метод наиболее эффективного учреждения
		вывоз твердых коммунальных отходов	услуга	0,012821	метод наиболее эффективного учреждения
		2.2. Натуральные нормы, используемые при определении затрат на содержание объектов недвижимого имущества, за исключением затрат, непосредственно связанных с выполнением муниципальной работы			

1	2	3	4	5	6
		содержание и текущий ремонт	услуга	0,012821	метод наиболее эффективного учреждения
		уборка территории	услуга	0,012821	метод наиболее эффективного учреждения
		уборка помещения	услуга	0,012821	метод наиболее эффективного учреждения
		2.3. Содержание объектов особо ценного движимого имущества			
		техническое обслуживание систем пожарной сигнализации и системы оповещения и управления эвакуацией	услуга	0,153846	метод наиболее эффективного учреждения
		2.4. Услуги связи			
		телефонная точка	количество номеров, ед.	0,038462	метод наиболее эффективного учреждения
		Интернет	количество единиц подключения, ед.	0,012821	метод наиболее эффективного учреждения
		2.5. Натуральные нормы, используемые при определении затрат на оплату труда с начислениями на выплаты по оплате труда работников, которые не принимают непосредственного участия в выполнении муниципальной работы			
		директор	штатная единица	0,012821	метод наиболее эффективного учреждения
		2.6. Прочие общехозяйственные нужды			
		услуги охраны (охранно-пожарная сигнализация)	услуга	0,153846	метод наиболее эффективного учреждения
		размещение ключа на электронном носителе	услуга	0,012821	метод наиболее эффективного учреждения
		опубликование отчета о деятельности учреждения	услуга	0,012821	метод наиболее эффективного учреждения
		техническое обслуживание огнетушителей	услуга	0,012821	метод наиболее эффективного учреждения
		страхование имущества	услуга	0,012821	метод наиболее эффективного учреждения

1	2	3	4	5	6
		обслуживание баз данных, бухгалтерских программ (системный администратор)	услуга	0,153846	метод наиболее эффективного учреждения
		страховка ОКН, в том числе ОМИ	услуга	0,128205	метод наиболее эффективного учреждения
		техническое обслуживание и ремонт оргтехники	услуга	0,012821	метод наиболее эффективного учреждения
		бумага для офисной техники А4	пачка	0,641026	метод наиболее эффективного учреждения
		ручка шариковая	шт.	0,256410	метод наиболее эффективного учреждения
		канцелярские товары	сумма в год	0,012821	метод наиболее эффективного учреждения
		хозяйственные товары	сумма в год	0,012821	метод наиболее эффективного учреждения

АДМИНИСТРАЦИЯ ГОРОДА ПЕРМИ
ПОСТАНОВЛЕНИЕ

22.09.2022 № 839

Об утверждении размера нормативных затрат на оказание муниципальной услуги «Демонстрация коллекций диких и домашних животных, растений» и нормативных затрат на содержание муниципального имущества, уплату налогов на 2023 год и плановый период 2024-2025 годов и значений натуральных норм, необходимых для определения базовых нормативов затрат на оказание муниципальной услуги «Демонстрация коллекций диких и домашних животных, растений» и признании утратившими силу отдельных правовых актов администрации города Перми в сфере культуры

В соответствии с Законом Российской Федерации от 09 октября 1992 г. № 3612-1 «Основы законодательства Российской Федерации о культуре», Федеральным законом от 06 октября 2003 г. № 131-ФЗ «Об общих принципах организации местного самоуправления в Российской Федерации», Уставом города Перми, постановлениями администрации города Перми от 30 ноября 2007 г. № 502 «О Порядке формирования, размещения, финансового обеспечения и контроля выполнения муниципального задания на оказание муниципальных услуг (выполнение работ)», от 04 августа 2016 г. № 557 «Об утверждении Методики расчета нормативных затрат на оказание муниципальной услуги «Демонстрация коллекций диких и домашних животных, растений» и нормативных затрат на содержание муниципального имущества, уплату налогов»
администрация города Перми ПОСТАНОВЛЯЕТ:

1. Утвердить прилагаемые:

1.1. размер нормативных затрат на оказание муниципальной услуги «Демонстрация коллекций диких и домашних животных, растений» и нормативных затрат на содержание муниципального имущества, уплату налогов на 2023 год и плановый период 2024-2025 годов;

1.2. значения натуральных норм, необходимых для определения базовых нормативов затрат на оказание муниципальной услуги «Демонстрация коллекций диких и домашних животных, растений».

2. Признать утратившими силу:

постановление администрации города Перми от 02 сентября 2021 г. № 658 «Об утверждении размера нормативных затрат на оказание муниципальной услуги «Демонстрация коллекций диких и домашних животных, растений» и нормативных затрат на содержание муниципального имущества, уплату налогов на 2022 год и плановый период 2023-2024 годов и значений натуральных норм, необходимых для определения базовых нормативов затрат на оказание муниципальной услуги «Демонстрация коллекций диких и домашних животных, растений»;

пункт 6 постановления администрации города Перми от 25 октября 2021 г. № 942 «О внесении изменений в отдельные правовые акты администрации города Перми в сфере культуры»;

пункт 7 постановления администрации города Перми от 23 декабря 2021 г. № 1197 «О внесении изменений в отдельные правовые акты администрации города Перми в сфере культуры».

3. Настоящее постановление вступает в силу с 01 января 2023 г., но не ранее дня официального опубликования в печатном средстве массовой информации «Официальный бюллетень органов местного самоуправления муниципального образования город Пермь».

4. Управлению по общим вопросам администрации города Перми обеспечить опубликование настоящего постановления в печатном средстве массовой информации «Официальный бюллетень органов местного самоуправления муниципального образования город Пермь».

5. Информационно-аналитическому управлению администрации города Перми обеспечить опубликование (обнародование) настоящего постановления на официальном сайте муниципального образования город Пермь в информационно-телекоммуникационной сети Интернет.

6. Контроль за исполнением настоящего постановления возложить на заместителя главы администрации города Перми Грибанова А.А.

И.о. Главы города Перми Э.А. Хайруллин

УТВЕРЖДЕН
постановлением администрации
города Перми
от 22.09.2022 № 839

РАЗМЕР
нормативных затрат на оказание муниципальной услуги «Демонстрация коллекций диких и домашних животных, растений» и нормативных затрат на содержание муниципального имущества, уплату налогов на 2023 год и плановый период 2024-2025 годов

Направления затрат	Размер, руб.
1	2
2023 год	
1. Базовый норматив затрат на оказание муниципальной услуги, в том числе:	198,33
базовый норматив затрат, непосредственно связанных с оказанием муниципальной услуги, в том числе:	130,81
затраты на оплату труда работников, непосредственно связанных с оказанием муниципальной услуги, и начисления на выплаты по оплате труда работников, непосредственно связанных с оказанием муниципальной услуги, включая страховые взносы в Пенсионный фонд Российской Федерации, Фонд социального страхования Российской Федерации и Федеральный фонд обязательного медицинского страхования, страховые взносы на обязательное социальное страхование от несчастных случаев на производстве и профессиональных заболеваний в соответствии с трудовым законодательством и иными нормативными правовыми актами, содержащими нормы трудового права	84,55
затраты на приобретение материальных запасов, используемых в процессе оказания муниципальной услуги	27,46
иные затраты, непосредственно связанные с оказанием муниципальной услуги, в том числе:	18,80
затраты на оплату коммунальных услуг	6,58
затраты на содержание объектов недвижимого имущества	12,22
базовый норматив затрат на общехозяйственные нужды на оказание муниципальной услуги, в том числе:	67,52
затраты на коммунальные услуги, за исключением затрат, непосредственно связанных с выполнением муниципальной услуги	0,65
затраты на содержание объектов недвижимого имущества, за исключением затрат, непосредственно связанных с выполнением муниципальной услуги	4,39
затраты на содержание объектов особо ценного движимого имущества	0,55
затраты на приобретение услуг связи	0,43
затраты на приобретение транспортных услуг	0,64
затраты на оплату труда работников, которые не принимают непосредственного участия в оказании муниципальной услуги, и начисления на выплаты по оплате труда работников, которые не принимают непосредственного участия в оказании муниципальной услуги	51,37
затраты на прочие общехозяйственные нужды	9,49
2. Нормативные затраты на содержание муниципального имущества	755 001,75
3. Затраты на уплату налогов	1 059 436,82
2024 год	
1. Базовый норматив затрат на оказание муниципальной услуги, в том числе:	198,33
базовый норматив затрат, непосредственно связанных с оказанием муниципальной услуги, в том числе:	130,81

1	2
затраты на оплату труда работников, непосредственно связанных с оказанием муниципальной услуги, и начисления на выплаты по оплате труда работников, непосредственно связанных с оказанием муниципальной услуги, включая страховые взносы в Пенсионный фонд Российской Федерации, Фонд социального страхования Российской Федерации и Федеральный фонд обязательного медицинского страхования, страховые взносы на обязательное социальное страхование от несчастных случаев на производстве и профессиональных заболеваний в соответствии с трудовым законодательством и иными нормативными правовыми актами, содержащими нормы трудового права	84,55
затраты на приобретение материальных запасов, используемых в процессе оказания муниципальной услуги	27,46
иные затраты, непосредственно связанные с оказанием муниципальной услуги, в том числе:	18,80
затраты на оплату коммунальных услуг	6,58
затраты на содержание объектов недвижимого имущества	12,22
базовый норматив затрат на общехозяйственные нужды на оказание муниципальной услуги, в том числе:	67,52
затраты на коммунальные услуги, за исключением затрат, непосредственно связанных с выполнением муниципальной услуги	0,65
затраты на содержание объектов недвижимого имущества, за исключением затрат, непосредственно связанных с выполнением муниципальной услуги	4,39
затраты на содержание объектов особо ценного движимого имущества	0,55
затраты на приобретение услуг связи	0,43
затраты на приобретение транспортных услуг	0,64
затраты на оплату труда работников, которые не принимают непосредственного участия в оказании муниципальной услуги, и начисления на выплаты по оплате труда работников, которые не принимают непосредственного участия в оказании муниципальной услуги	51,37
затраты на прочие общехозяйственные нужды	9,49
2. Нормативные затраты на содержание муниципального имущества	755 001,75
3. Затраты на уплату налогов	1 059 436,82
2025 год	
1. Базовый норматив затрат на оказание муниципальной услуги, в том числе:	198,33
базовый норматив затрат, непосредственно связанных с оказанием муниципальной услуги, в том числе:	130,81
затраты на оплату труда работников, непосредственно связанных с оказанием муниципальной услуги, и начисления на выплаты по оплате труда работников, непосредственно связанных с оказанием муниципальной услуги, включая страховые взносы в Пенсионный фонд Российской Федерации, Фонд социального страхования Российской Федерации и Федеральный фонд обязательного медицинского страхования, страховые взносы на обязательное социальное страхование от несчастных случаев на производстве и профессиональных заболеваний в соответствии с трудовым законодательством и иными нормативными правовыми актами, содержащими нормы трудового права	84,55
затраты на приобретение материальных запасов, используемых в процессе оказания муниципальной услуги	27,46
иные затраты, непосредственно связанные с оказанием муниципальной услуги, в том числе:	18,80
затраты на оплату коммунальных услуг	6,58
затраты на содержание объектов недвижимого имущества	12,22
базовый норматив затрат на общехозяйственные нужды на оказание муниципальной услуги, в том числе:	67,52
затраты на коммунальные услуги, за исключением затрат, непосредственно связанных с выполнением муниципальной услуги	0,65

1	2
затраты на содержание объектов недвижимого имущества, за исключением затрат, непосредственно связанных с выполнением муниципальной услуги	4,39
затраты на содержание объектов особо ценного движимого имущества	0,55
затраты на приобретение услуг связи	0,43
затраты на приобретение транспортных услуг	0,64
затраты на оплату труда работников, которые не принимают непосредственного участия в оказании муниципальной услуги, и начисления на выплаты по оплате труда работников, которые не принимают непосредственного участия в оказании муниципальной услуги	51,37
затраты на прочие общехозяйственные нужды	9,49
2. Нормативные затраты на содержание муниципального имущества	755 001,75
3. Затраты на уплату налогов	1 059 436,82

УТВЕРЖДЕНЫ
постановлением администрации
города Перми
от 22.09.2022 № 839

ЗНАЧЕНИЯ
натуральных норм, необходимых для определения базовых нормативов затрат на оказание муниципальной услуги «Демонстрация коллекций диких и домашних животных, растений»

Наименование муниципальной услуги	Уникальный номер реестровой записи	Наименование натуральной формы	Единица измерения натуральной нормы	Значение натуральной нормы	Примечание
натуральной формы	Единица измерения натуральной нормы	Значение натуральной нормы	Примечание		
1	2	3	4	5	6
Демонстрация коллекций диких и домашних животных, растений	0709431	1. Натуральные нормы, непосредственно связанные с оказанием муниципальной услуги			
		1.1. Натуральные нормы, используемые при определении затрат на оплату труда с начислениями на выплаты по оплате труда работников, непосредственно связанных с оказанием муниципальной услуги, включая страховые взносы в Пенсионный фонд Российской Федерации, Фонд социального страхования Российской Федерации и Федеральный фонд обязательного медицинского страхования, страховые взносы на обязательное социальное страхование от несчастных случаев на производстве и профессиональных заболеваний, в соответствии с трудовым законодательством и иными нормативными правовыми актами, содержащими нормы трудового права			
		зоолог	штатная единица	0,00003040	метод наиболее эффективного учреждения
		рабочий по уходу за животными	штатная единица	0,00011410	метод наиболее эффективного учреждения
		ученый секретарь	штатная единица	0,00000380	метод наиболее эффективного учреждения
		ветеринарный врач	штатная единица	0,00000760	метод наиболее эффективного учреждения
		кухонный рабочий	штатная единица	0,00002280	метод наиболее эффективного учреждения
		заведующий кормокухней	штатная единица	0,00000380	метод наиболее эффективного учреждения
		1.2. Материальные запасы, потребляемые в процессе оказания муниципальной услуги			

1	2	3	4	5	6
		корма для животных	единица обеспеченности материальными запасами	0,00000380	метод наиболее эффективного учреждения
		медикаменты для животных	единица обеспеченности материальными запасами	0,00000380	метод наиболее эффективного учреждения
		приобретение животных для пополнения коллекции	единица обеспеченности материальными запасами	0,00000380	метод наиболее эффективного учреждения
		1.3. Натуральные нормы, используемые при определении затрат на коммунальные услуги, непосредственно связанных с выполнением муниципальной работы			
		электроэнергия	кВт	0,79696367	метод наиболее эффективного учреждения
		теплоэнергия	Гкал	0,00130500	метод наиболее эффективного учреждения
		водоснабжение	куб. м	0,03250000	метод наиболее эффективного учреждения
		водоотведение	куб. м	0,04700000	метод наиболее эффективного учреждения
		1.4. Натуральные нормы, используемые при определении затрат на содержание объектов недвижимого имущества, непосредственно связанных с оказанием муниципальной услуги			
		вывоз и уборка мусора, снега, навоза	услуга	0,00000380	метод наиболее эффективного учреждения
		художественное оформление вольеров	услуга	0,00000380	метод наиболее эффективного учреждения
		ремонт бассейнов и вольеров для животных	услуга	0,00000380	метод наиболее эффективного учреждения
		2. Натуральные нормы на общехозяйственные нужды			
		2.1. Натуральные нормы, используемые при определении затрат на коммунальные услуги, за исключением затрат, непосредственно связанных с выполнением муниципальной работы			
		вывоз твердых коммунальных отходов	услуга	0,00000380	метод наиболее эффективного учреждения
		2.2. Натуральные нормы, используемые при определении затрат на содержание объектов недвижимого имущества, за исключением затрат, непосредственно связанных с выполнением муниципальной услуги			
		услуги по удалению опасных отходов	услуга	0,00000380	метод наиболее эффективного учреждения

1	2	3	4	5	6
		техническое обслуживание охранной сигнализации	услуга	0,00000380	метод наиболее эффективного учреждения
		услуги по уборке внутренних помещений и территории	услуга	0,00000380	метод наиболее эффективного учреждения
		техническое обслуживание водопроводных сетей	услуга	0,00000380	метод наиболее эффективного учреждения
		содержание газонов, цветников и живой изгороди	услуга	0,00000380	метод наиболее эффективного учреждения
		очистка кровель от снега и льда	услуга	0,00000380	метод наиболее эффективного учреждения
		техническое обслуживание системы электроснабжения и электроосвещения	услуга	0,00000380	метод наиболее эффективного учреждения
		2.3. Содержание объектов особо ценного движимого имущества			
		техническое обслуживание видеонаблюдения	услуга	0,00000380	метод наиболее эффективного учреждения
		техническое обслуживание автотранспорта	услуга	0,00000380	метод наиболее эффективного учреждения
		2.4. Услуги связи			
		телефонная точка	количество номеров, ед.	0,00001100	метод наиболее эффективного учреждения
		Интернет	количество единиц подключения, ед.	0,00000380	метод наиболее эффективного учреждения
		сотовая связь	количество номеров, ед.	0,00000760	метод наиболее эффективного учреждения
		виртуальная автоматическая телефонная станция	количество номеров, ед.	0,00002300	метод наиболее эффективного учреждения
		2.5. Транспортные услуги			
		доставка кормов для животных, опила и песчано-гравийной смеси	услуга	0,00000380	метод наиболее эффективного учреждения

1	2	3	4	5	6
		2.6. Натуральные нормы, используемые при определении затрат на оплату труда с начислениями на выплаты по оплате труда работников, которые не принимают непосредственного участия в оказании муниципальной услуги			
		директор	штатная единица	0,00000380	метод наиболее эффективного учреждения
		заместитель директора по техническим вопросам	штатная единица	0,00000380	метод наиболее эффективного учреждения
		заместитель директора по зооветчасти	штатная единица	0,00000380	метод наиболее эффективного учреждения
		юрисконсульт	штатная единица	0,00000380	метод наиболее эффективного учреждения
		инженер по охране труда	штатная единица	0,00000380	метод наиболее эффективного учреждения
		менеджер по связям с общественностью	штатная единица	0,00000380	метод наиболее эффективного учреждения
		контролер билетный	штатная единица	0,00000760	метод наиболее эффективного учреждения
		кассир билетный	штатная единица	0,00001330	метод наиболее эффективного учреждения
		вахтер	штатная единица	0,00000760	метод наиболее эффективного учреждения
		плотник	штатная единица	0,00000760	метод наиболее эффективного учреждения
		столяр	штатная единица	0,00000380	метод наиболее эффективного учреждения
		сторож	штатная единица	0,00000380	метод наиболее эффективного учреждения
		водитель автомобиля	штатная единица	0,00000760	метод наиболее эффективного учреждения
		кладовщик	штатная единица	0,00000380	метод наиболее эффективного учреждения
		2.7. Прочие общехозяйственные нужды			
		услуги охраны	услуга	0,0000038	метод наиболее эффективного учреждения

1	2	3	4	5	6
		оказание информационных услуг «Гарант»	услуга	0,00000380	метод наиболее эффективного учреждения
		изготовление входных билетов	услуга	0,00000380	метод наиболее эффективного учреждения
		изготовление рекламных открыток	услуга	0,00000380	метод наиболее эффективного учреждения
		страхование имущества и сотрудников	услуга	0,00000380	метод наиболее эффективного учреждения
		медицинские профосмотры сотрудников	услуга	0,00000380	метод наиболее эффективного учреждения
		предрейсовые медицинские осмотры водителей	услуга	0,00000380	метод наиболее эффективного учреждения
		оплата членских взносов EAPAZA, EAZA, CoZAP, ZIMS (программы сохранения редких животных)	услуга	0,00000380	метод наиболее эффективного учреждения
		таможенные расходы (при получении и отправке животных)	услуга	0,00000380	метод наиболее эффективного учреждения
		услуги экскурсовода	услуга	0,00000380	метод наиболее эффективного учреждения
		лабораторные исследования (анализы животных)	услуга	0,00000380	метод наиболее эффективного учреждения
		услуги по расчистке копыт	услуга	0,00000380	метод наиболее эффективного учреждения
		услуги по ремонту и клеймению весов	услуга	0,00000380	метод наиболее эффективного учреждения
		обслуживание оргтехники	услуга	0,00000380	метод наиболее эффективного учреждения
		обслуживание холодильного оборудования	услуга	0,00000380	метод наиболее эффективного учреждения
		противопожарные мероприятия	услуга	0,00000380	метод наиболее эффективного учреждения
		бензотриммер (газонокосилка)	шт.	0,00000380	метод наиболее эффективного учреждения
		весы электронные напольные	шт.	0,00001140	метод наиболее эффективного учреждения

1	2	3	4	5	6
		морозильник-ларь	шт.	0,00001900	метод наиболее эффективного учреждения
		холодильник	шт.	0,00001900	метод наиболее эффективного учреждения
		электрическая плита	шт.	0,00001140	метод наиболее эффективного учреждения
		электроконвектор	шт.	0,00001900	метод наиболее эффективного учреждения
		стиральная машина	шт.	0,00000760	метод наиболее эффективного учреждения
		сплит-система	шт.	0,00000380	метод наиболее эффективного учреждения
		принтер	шт.	0,00002300	метод наиболее эффективного учреждения
		компьютер в комплекте	шт.	0,00002300	метод наиболее эффективного учреждения
		многофункциональное устройство	шт.	0,00001140	метод наиболее эффективного учреждения
		счетчик купюр	шт.	0,00000380	метод наиболее эффективного учреждения
		клетка для грызунов	шт.	0,00003800	метод наиболее эффективного учреждения
		бумага для офисной техники А4	пачка	0,00143000	метод наиболее эффективного учреждения
		ручка шариковая	шт.	0,00285000	метод наиболее эффективного учреждения
		горюче-смазочные материалы	литр	0,01924000	метод наиболее эффективного учреждения
		канцелярские товары	сумма в год	0,00000380	метод наиболее эффективного учреждения
		хозяйственные товары	сумма в год	0,00000380	метод наиболее эффективного учреждения
		строительные товары	сумма в год	0,00000380	метод наиболее эффективного учреждения

АДМИНИСТРАЦИЯ ГОРОДА ПЕРМИ
ПОСТАНОВЛЕНИЕ

22.09.2022 № 840

Об утверждении размеров нормативных затрат на выполнение муниципальной работы «Организация и проведение культурно-массовых мероприятий» (иные зрелищные мероприятия) и нормативных затрат на содержание муниципального имущества, уплату налогов на 2023 год и плановый период 2024-2025 годов, отраслевых корректирующих коэффициентов к базовому нормативу затрат на выполнение муниципальной работы «Организация и проведение культурно-массовых мероприятий» (иные зрелищные мероприятия), значений натуральных норм, необходимых для определения базовых нормативов затрат на выполнение муниципальной работы «Организация и проведение культурно-массовых мероприятий» (иные зрелищные мероприятия)

В соответствии с Законом Российской Федерации от 09 октября 1992 г. № 3612-1 «Основы законодательства Российской Федерации о культуре», Федеральным законом от 06 октября 2003 г. № 131-ФЗ «Об общих принципах организации местного самоуправления в Российской Федерации», Уставом города Перми, постановлениями администрации города Перми от 30 ноября 2007 г. № 502 «О Порядке формирования, размещения, финансового обеспечения и контроля выполнения муниципального задания на оказание муниципальных услуг (выполнение работ)», от 19 октября 2016 г. № 885 «Об утверждении Методики расчета нормативных затрат на выполнение муниципальной работы «Организация и проведение культурно-массовых мероприятий» (иные зрелищные мероприятия) и нормативных затрат на содержание муниципального имущества, уплату налогов»
администрация города Перми ПОСТАНОВЛЯЕТ:

1. Утвердить прилагаемые:

1.1. размеры нормативных затрат на выполнение муниципальной работы «Организация и проведение культурно-массовых мероприятий» (иные зрелищные мероприятия) и нормативных затрат на содержание муниципального имущества, уплату налогов на 2023 год и плановый период 2024-2025 годов;

1.2. отраслевые корректирующие коэффициенты к базовому нормативу затрат на выполнение муниципальной работы «Организация и проведение культурно-массовых мероприятий» (иные зрелищные мероприятия);

1.3. значения натуральных норм, необходимых для определения базовых нормативов затрат на выполнение муниципальной работы «Организация и проведение культурно-массовых мероприятий» (иные зрелищные мероприятия).

2. Признать утратившими силу:

постановление администрации города Перми от 02 сентября 2021 г. № 651 «Об утверждении размера нормативных затрат на выполнение муниципальной работы «Организация и проведение культурно-массовых мероприятий» (иные зрелищные мероприятия) и нормативных затрат на содержание муниципального имущества, уплату налогов на 2022 год и плановый период 2023-2024 годов, отраслевых корректирующих коэффициентов к базовому нормативу затрат на выполнение муниципальной работы «Организация и проведение культурно-массовых мероприятий» (иные зрелищные мероприятия), значений натуральных норм, необходимых для определения базовых нормативов затрат на выполнение муниципальной работы «Организация и проведение культурно-массовых мероприятий» (иные зрелищные мероприятия)»;

пункт 4 постановления администрации города Перми от 22 октября 2021 г. № 937 «О внесении изменений в отдельные правовые акты администрации города Перми в сфере культуры»;

пункт 2 постановления администрации города Перми от 25 октября 2021 г. № 942 «О внесении изменений в отдельные правовые акты администрации города Перми в сфере культуры»;

пункт 2 постановления администрации города Перми от 23 декабря 2021 г. № 1197 «О внесении изменений в отдельные правовые акты администрации города Перми в сфере культуры».

3. Настоящее постановление вступает в силу с 01 января 2023 г., но не ранее дня официального опубликования в печатном средстве массовой информации «Официальный бюллетень органов местного самоуправления муниципального образования город Пермь».

4. Управлению по общим вопросам администрации города Перми обеспечить опубликование настоящего по-

становления в печатном средстве массовой информации «Официальный бюллетень органов местного самоуправления муниципального образования город Пермь».

5. Информационно-аналитическому управлению администрации города Перми обеспечить опубликование (обнародование) настоящего постановления на официальном сайте муниципального образования город Пермь в информационно-телекоммуникационной сети Интернет.

6. Контроль за исполнением настоящего постановления возложить на заместителя главы администрации города Перми Грибанова А.А.

И.о. Главы города Перми Э.А. Хайруллин

УТВЕРЖДЕНЫ
постановлением администрации
города Перми
от 22.09.2022 № 840

РАЗМЕРЫ
нормативных затрат на выполнение муниципальной работы «Организация и проведение культурно-массовых мероприятий» (иные зрелищные мероприятия) и нормативных затрат на содержание муниципального имущества, уплату налогов на 2023 год и плановый период 2024-2025 годов

Направления затрат	Размер, руб.
1	2
2023 год	
1. Базовый норматив затрат на выполнение муниципальной работы, в том числе:	39 144,48
базовый норматив затрат, непосредственно связанных с выполнением муниципальной работы, в том числе:	19 034,44
затраты на оплату труда работников, непосредственно связанных с выполнением муниципальной работы, и начисления на выплаты по оплате труда работников, непосредственно связанных с выполнением муниципальной работы, включая страховые взносы в Пенсионный фонд Российской Федерации, Фонд социального страхования Российской Федерации и Федеральный фонд обязательного медицинского страхования, страховые взносы на обязательное социальное страхование от несчастных случаев на производстве и профессиональных заболеваний в соответствии с трудовым законодательством и иными нормативными правовыми актами, содержащими нормы трудового права	17 724,63
иные затраты, непосредственно связанные с выполнением муниципальной работы, в том числе:	1 309,81
затраты на оплату коммунальных услуг	1 309,81
базовый норматив затрат на общехозяйственные нужды на выполнение муниципальной работы, в том числе:	20 110,04
затраты на коммунальные услуги, за исключением затрат, непосредственно связанных с выполнением муниципальной работы	846,68
затраты на содержание объектов недвижимого имущества	179,83
затраты на содержание объектов особо ценного движимого имущества	218,97
затраты на приобретение услуг связи	292,55
затраты на оплату труда работников, которые не принимают непосредственного участия в выполнении муниципальной работы, и начисления на выплаты по оплате труда работников, которые не принимают непосредственного участия в выполнении муниципальной работы	17 562,72
затраты на прочие общехозяйственные нужды	1009,29
2. Нормативные затраты на выполнение муниципальной работы с учетом отраслевого корректирующего коэффициента, учитывающего количество зрительских мест 1 000 и более	187 893,50
3. Нормативные затраты на выполнение муниципальной работы с учетом отраслевого корректирующего коэффициента, учитывающего количество зрительских мест от 501 до 999	93 946,75

1	2
4. Нормативные затраты на содержание муниципального имущества	5 752 435,79
5. Затраты на уплату налогов	2 605 518,27
2024 год	
1. Базовый норматив затрат на выполнение муниципальной работы, в том числе:	39 144,48
базовый норматив затрат, непосредственно связанных с выполнением муниципальной работы, в том числе:	19 034,44
затраты на оплату труда работников, непосредственно связанных с выполнением муниципальной работы, и начисления на выплаты по оплате труда работников, непосредственно связанных с выполнением муниципальной работы, включая страховые взносы в Пенсионный фонд Российской Федерации, Фонд социального страхования Российской Федерации и Федеральный фонд обязательного медицинского страхования, страховые взносы на обязательное социальное страхование от несчастных случаев на производстве и профессиональных заболеваний в соответствии с трудовым законодательством и иными нормативными правовыми актами, содержащими нормы трудового права	17 724,63
иные затраты, непосредственно связанные с выполнением муниципальной работы, в том числе:	1 309,81
затраты на оплату коммунальных услуг	1 309,81
базовый норматив затрат на общехозяйственные нужды на выполнение муниципальной работы, в том числе:	20 110,04
затраты на коммунальные услуги, за исключением затрат, непосредственно связанных с выполнением муниципальной работы	846,68
затраты на содержание объектов недвижимого имущества	179,83
затраты на содержание объектов особо ценного движимого имущества	218,97
затраты на приобретение услуг связи	292,55
затраты на оплату труда работников, которые не принимают непосредственного участия в выполнении муниципальной работы, и начисления на выплаты по оплате труда работников, которые не принимают непосредственного участия в выполнении муниципальной работы	17 562,72
затраты на прочие общехозяйственные нужды	1009,29
2. Нормативные затраты на выполнение муниципальной работы с учетом отраслевого корректирующего коэффициента, учитывающего количество зрительских мест 1 000 и более	187 893,50
3. Нормативные затраты на выполнение муниципальной работы с учетом отраслевого корректирующего коэффициента, учитывающего количество зрительских мест от 501 до 999	93 946,75
4. Нормативные затраты на содержание муниципального имущества	5 752 435,79
5. Затраты на уплату налогов	2 605 518,27
2025 год	
1. Базовый норматив затрат на выполнение муниципальной работы, в том числе:	39 144,48
базовый норматив затрат, непосредственно связанных с выполнением муниципальной работы, в том числе:	19 034,44
затраты на оплату труда работников, непосредственно связанных с выполнением муниципальной работы, и начисления на выплаты по оплате труда работников, непосредственно связанных с выполнением муниципальной работы, включая страховые взносы в Пенсионный фонд Российской Федерации, Фонд социального страхования Российской Федерации и Федеральный фонд обязательного медицинского страхования, страховые взносы на обязательное социальное страхование от несчастных случаев на производстве и профессиональных заболеваний в соответствии с трудовым законодательством и иными нормативными правовыми актами, содержащими нормы трудового права	17 724,63
иные затраты, непосредственно связанные с выполнением муниципальной работы, в том числе:	1 309,81
затраты на оплату коммунальных услуг	1 309,81

1	2
базовый норматив затрат на общехозяйственные нужды на выполнение муниципальной работы, в том числе:	20 110,04
затраты на коммунальные услуги, за исключением затрат, непосредственно связанных с выполнением муниципальной работы	846,68
затраты на содержание объектов недвижимого имущества	179,83
затраты на содержание объектов особо ценного движимого имущества	218,97
затраты на приобретение услуг связи	292,55
затраты на оплату труда работников, которые не принимают непосредственного участия в выполнении муниципальной работы, и начисления на выплаты по оплате труда работников, которые не принимают непосредственного участия в выполнении муниципальной работы	17 562,72
затраты на прочие общехозяйственные нужды	1009,29
2. Нормативные затраты на выполнение муниципальной работы с учетом отраслевого корректирующего коэффициента, учитывающего количество зрительских мест 1 000 и более	187 893,50
3. Нормативные затраты на выполнение муниципальной работы с учетом отраслевого корректирующего коэффициента, учитывающего количество зрительских мест от 501 до 999	93 946,75
4. Нормативные затраты на содержание муниципального имущества	5 752 435,79
5. Затраты на уплату налогов	2 605 518,27

УТВЕРЖДЕНЫ
постановлением администрации
города Перми
от 22.09.2022 № 840

ОТРАСЛЕВЫЕ КОРРЕКТИРУЮЩИЕ КОЭФФИЦИЕНТЫ
к базовому нормативу затрат на выполнение муниципальной работы
«Организация и проведение культурно-массовых мероприятий» (иные зрелищные мероприятия)

Наименование муниципальной работы	Уникальный номер реестровой записи	Наименование показателя отраслевой специфики	Значение отраслевых корректирующих коэффициентов
1	2	3	4
Организация и проведение культурно-массовых мероприятий (иные зрелищные мероприятия)	0709231	отраслевой корректирующий коэффициент, учитывающий количество зрительских мест 1 000 и более	4,8
		отраслевой корректирующий коэффициент, учитывающий количество зрительских мест от 501 до 999	2,4

УТВЕРЖДЕНЫ
постановлением администрации
города Перми
от 22.09.2022 № 840

ЗНАЧЕНИЯ
натуральных норм, необходимых для определения базовых нормативов затрат на выполнение муниципальной работы «Организация и проведение культурно-массовых мероприятий» (иные зрелищные мероприятия)

Наименование муниципальной работы	Уникальный номер реестровой записи	Наименование натуральной формы	Единица измерения натуральной нормы	Значение натуральной нормы	Примечание
1	2	3	4	5	6
Организация и проведение культурно-массовых мероприятий (иные зрелищные мероприятия)	0709231	1. Натуральные нормы, непосредственно связанные с выполнением муниципальной работы			

1	2	3	4	5	6
		1.1. Натуральные нормы, используемые при определении затрат на оплату труда с начислениями на выплаты по оплате труда работников, непосредственно связанных с выполнением муниципальной работы, включая страховые взносы в Пенсионный фонд Российской Федерации, Фонд социального страхования Российской Федерации и Федеральный фонд обязательного медицинского страхования, страховые взносы на обязательное социальное страхование от несчастных случаев на производстве и профессиональных заболеваний, в соответствии с трудовым законодательством и иными нормативными правовыми актами, содержащими нормы трудового права			
		художественный руководитель	штатная единица	0,006711	метод наиболее эффективного учреждения
		культорганизатор	штатная единица	0,006711	метод наиболее эффективного учреждения
		звукорежиссер	штатная единица	0,006711	метод наиболее эффективного учреждения
		методист	штатная единица	0,006711	метод наиболее эффективного учреждения
		режиссер	штатная единица	0,006711	метод наиболее эффективного учреждения
		администратор	штатная единица	0,006711	метод наиболее эффективного учреждения
		1.2. Натуральные нормы, используемые при определении затрат на коммунальные услуги, непосредственно связанных с выполнением муниципальной работы			
		электроэнергия	кВт	66,770342	метод наиболее эффективного учреждения
		теплоэнергия	Гкал	0,543095	метод наиболее эффективного учреждения
		водоснабжение	куб. м	1,682010	метод наиболее эффективного учреждения
		водоотведение	куб. м	1,682010	метод наиболее эффективного учреждения
		2. Натуральные нормы на общехозяйственные нужды			
		2.1. Натуральные нормы, используемые при определении затрат на коммунальные услуги, за исключением затрат, непосредственно связанных с выполнением муниципальной работы			
		электроэнергия	кВт	34,289067	метод наиболее эффективного учреждения
		теплоэнергия	Гкал	0,278905	метод наиболее эффективного учреждения

1	2	3	4	5	6
		водоснабжение	куб. м	0,863790	метод наиболее эффективного учреждения
		водоотведение	куб. м	0,863790	метод наиболее эффективного учреждения
		вывоз твердых коммунальных отходов	услуга	0,006664	метод наиболее эффективного учреждения
		2.2. Содержание объектов недвижимого имущества			
		техническое обслуживание здания	услуга	0,006664	метод наиболее эффективного учреждения
		дератизация	услуга	0,006664	метод наиболее эффективного учреждения
		2.3. Содержание объектов особо ценного движимого имущества			
		техническое обслуживание систем пожарной сигнализации	услуга	0,006664	метод наиболее эффективного учреждения
		2.4. Услуги связи			
		стационарная связь	услуга	0,006664	метод наиболее эффективного учреждения
		Интернет	услуга	0,006664	метод наиболее эффективного учреждения
		2.5. Натуральные нормы, используемые при определении затрат на оплату труда с начислениями на выплаты по оплате труда работников, которые не принимают непосредственного участия в выполнении муниципальной работы			
		директор	штатная единица	0,006664	метод наиболее эффективного учреждения
		заместитель директора по административно-хозяйственной части	штатная единица	0,006664	метод наиболее эффективного учреждения
		заместитель директора по творческой работе	штатная единица	0,006664	метод наиболее эффективного учреждения
		уборщик помещений	штатная единица	0,006664	метод наиболее эффективного учреждения
		2.6. Прочие общехозяйственные нужды			
		охрана здания	услуга	0,006664	метод наиболее эффективного учреждения

1	2	3	4	5	6
		информационное обслуживание и программное обеспечение	услуга	0,006664	метод наиболее эффективного учреждения
		звуковое оборудование	шт.	0,006700	метод наиболее эффективного учреждения
		принтер	шт.	0,006664	метод наиболее эффективного учреждения
		компьютер в комплекте	шт.	0,006664	метод наиболее эффективного учреждения
		бумага для офисной техники А4	пачка	0,266600	метод наиболее эффективного учреждения
		ручка шариковая	шт.	0,199900	метод наиболее эффективного учреждения
		канцелярские товары	сумма в год	0,006664	метод наиболее эффективного учреждения
		хозяйственные товары	сумма в год	0,006664	метод наиболее эффективного учреждения

АДМИНИСТРАЦИЯ ГОРОДА ПЕРМИ
ПОСТАНОВЛЕНИЕ

22.09.2022 № 841

О внесении изменений в приложение 2 к Правилам внутреннего трудового распорядка администрации города Перми, утвержденным постановлением администрации города Перми от 01.07.2011 № 328

В соответствии с Трудовым кодексом Российской Федерации
администрация города Перми ПОСТАНОВЛЯЕТ:

1. Внести в приложение 2 к Правилам внутреннего трудового распорядка администрации города Перми, утвержденным постановлением администрации города Перми от 01 июля 2011 г. № 328 (в ред. от 14.07.2011 № 352, от 28.10.2011 № 697, от 17.11.2011 № 748, от 28.06.2012 № 352, от 06.12.2012 № 876, от 31.01.2013 № 48, от 25.03.2013 № 172, от 11.06.2013 № 470, от 10.09.2013 № 739, от 26.09.2013 № 783, от 28.04.2014 № 292, от 27.06.2014 № 422, от 14.04.2015 № 209, от 27.05.2015 № 314, от 25.06.2015 № 410, от 30.07.2015 № 510, от 27.10.2015 № 878, от 09.12.2015 № 1042, от 06.12.2016 № 1082, от 17.01.2017 № 35, от 29.06.2017 № 499, от 24.07.2017 № 574, от 22.08.2017 № 648, от 21.11.2017 № 1058, от 31.07.2019 № 434, от 29.09.2020 № 904, от 13.12.2021 № 1143, от 14.02.2022 № 79, от 17.05.2022 № 370), следующие изменения:

1.1. строки 15, 15.1-15.6 изложить в следующей редакции:

15	Управление информационных технологий администрации города Перми:
15.1	заместитель начальника управления-начальник отдела проектной деятельности
15.2	заместитель начальника отдела проектной деятельности
15.3	консультант отдела проектной деятельности
15.4	начальник отдела информационно-технического обеспечения
15.5	заместитель начальника отдела информационно-технического обеспечения
15.6	консультант отдела информационно-технического обеспечения

1.2. после строки 15.6 дополнить строкой 15.7 следующего содержания:

15.7	главный специалист отдела информационно-технического обеспечения

2. Настоящее постановление вступает в силу со дня официального опубликования в печатном средстве массовой информации «Официальный бюллетень органов местного самоуправления муниципального образования город Пермь».

3. Управлению по общим вопросам администрации города Перми обеспечить опубликование настоящего постановления в печатном средстве массовой информации «Официальный бюллетень органов местного самоуправления муниципального образования город Пермь».

4. Информационно-аналитическому управлению администрации города Перми обеспечить опубликование (обнародование) настоящего постановления на официальном сайте муниципального образования город Пермь в информационно-телекоммуникационной сети Интернет.

5. Контроль за исполнением настоящего постановления возложить на руководителя аппарата администрации города Перми Молоковских А.В.

И.о. Главы города Перми Э.А. Хайруллин

АДМИНИСТРАЦИЯ ГОРОДА ПЕРМИ
ПОСТАНОВЛЕНИЕ

22.09.2022 № 842

Об утверждении размера нормативных затрат на выполнение муниципальной работы «Организация деятельности клубных формирований и формирований самодеятельного народного творчества» и нормативных затрат на содержание муниципального имущества, уплату налогов на 2023 год и плановый период 2024-2025 годов и значений натуральных норм, необходимых для определения базовых нормативов затрат на выполнение муниципальной работы «Организация деятельности клубных формирований и формирований самодеятельного народного творчества»

В соответствии с Законом Российской Федерации от 09 октября 1992 г. № 3612-1 «Основы законодательства Российской Федерации о культуре», Федеральным законом от 06 октября 2003 г. № 131-ФЗ «Об общих принципах организации местного самоуправления в Российской Федерации», Уставом города Перми, постановлениями администрации города Перми от 30 ноября 2007 г. № 502 «О Порядке формирования, размещения, финансового обеспечения и контроля выполнения муниципального задания на оказание муниципальных услуг (выполнение работ)», от 19 октября 2016 г. № 886 «Об утверждении Методики расчета нормативных затрат на выполнение муниципальной работы «Организация деятельности клубных формирований и формирований самодеятельного народного творчества» и нормативных затрат на содержание муниципального имущества, уплату налогов»
администрация города Перми ПОСТАНОВЛЯЕТ:

1. Утвердить прилагаемые:

1.1. размер нормативных затрат на выполнение муниципальной работы «Организация деятельности клубных формирований и формирований самодеятельного народного творчества» и нормативных затрат на содержание муниципального имущества, уплату налогов на 2023 год и плановый период 2024-2025 годов;

1.2. значения натуральных норм, необходимых для определения базовых нормативов затрат на выполнение муниципальной работы «Организация деятельности клубных формирований и формирований самодеятельного народного творчества».

2. Признать утратившими силу:

постановление администрации города Перми от 02 сентября 2021 г. № 656 «Об утверждении размера нормативных затрат на выполнение муниципальной работы «Организация деятельности клубных формирований и формирований самодеятельного народного творчества» и нормативных затрат на содержание муниципального имущества, уплату налогов на 2022 год и плановый период 2023-2024 годов и значений натуральных норм, необходимых для определения базовых нормативов затрат на выполнение муниципальной работы «Организация деятельности клубных формирований и формирований самодеятельного народного творчества»;

пункт 4 постановления администрации города Перми от 25 октября 2021 г. № 942 «О внесении изменений в отдельные правовые акты администрации города Перми в сфере культуры»;

пункт 5 постановления администрации города Перми от 23 декабря 2021 г. № 1197 «О внесении изменений в отдельные правовые акты администрации города Перми в сфере культуры».

3. Настоящее постановление вступает в силу с 01 января 2023 г., но не ранее дня официального опубликования в печатном средстве массовой информации «Официальный бюллетень органов местного самоуправления муниципального образования город Пермь».

4. Управлению по общим вопросам администрации города Перми обеспечить опубликование настоящего постановления в печатном средстве массовой информации «Официальный бюллетень органов местного самоуправления муниципального образования город Пермь».

5. Информационно-аналитическому управлению администрации города Перми обеспечить опубликование (обнародование) настоящего постановления на официальном сайте муниципального образования город Пермь в информационно-телекоммуникационной сети Интернет.

6. Контроль за исполнением настоящего постановления возложить на заместителя главы администрации города Перми Грибанова А.А.

И.о. Главы города Перми Э.А. Хайруллин

УТВЕРЖДЕН
постановлением администрации
города Перми
от 22.09.2022 № 842

РАЗМЕР
нормативных затрат на выполнение муниципальной работы «Организация деятельности клубных формирований и формирований самодеятельного народного творчества» и нормативных затрат на содержание муниципального имущества, уплату налогов на 2023 год и плановый период 2024-2025 годов

Направления затрат	Размер, руб.
1	2
2023 год	
1. Базовый норматив затрат на выполнение муниципальной работы, в том числе:	12 539,23
базовый норматив затрат, непосредственно связанных с выполнением муниципальной работы, в том числе:	12 321,34
затраты на оплату труда работников, непосредственно связанных с выполнением муниципальной работы, и начисления на выплаты по оплате труда работников, непосредственно связанных с выполнением муниципальной работы, включая страховые взносы в Пенсионный фонд Российской Федерации, Фонд социального страхования Российской Федерации и Федеральный фонд обязательного медицинского страхования, страховые взносы на обязательное социальное страхование от несчастных случаев на производстве и профессиональных заболеваний в соответствии с трудовым законодательством и иными нормативными правовыми актами, содержащими нормы трудового права	12 312,56
иные затраты, непосредственно связанные с выполнением муниципальной работы, в том числе:	8,78
затраты на оплату коммунальных услуг	8,78
базовый норматив затрат на общехозяйственные нужды на выполнение муниципальной работы, в том числе:	217,89
затраты на коммунальные услуги, за исключением затрат, непосредственно связанных с выполнением муниципальной работы	5,18
затраты на содержание объектов недвижимого имущества	1,14
затраты на содержание объектов особо ценного движимого имущества	1,42
затраты на приобретение услуг связи	1,90
затраты на оплату труда работников, которые не принимают непосредственного участия в выполнении муниципальной работы, и начисления на выплаты по оплате труда работников, которые не принимают непосредственного участия в выполнении муниципальной работы	82,77
затраты на прочие общехозяйственные нужды	125,48
2. Нормативные затраты на содержание муниципального имущества	40 558,57
3. Затраты на уплату налогов	18 367,20
2024 год	
1. Базовый норматив затрат на выполнение муниципальной работы, в том числе:	12 539,23
базовый норматив затрат, непосредственно связанных с выполнением муниципальной работы, в том числе:	12 321,34
затраты на оплату труда работников, непосредственно связанных с выполнением муниципальной работы, и начисления на выплаты по оплате труда работников, непосредственно связанных с выполнением муниципальной работы, включая страховые взносы в Пенсионный фонд Российской Федерации, Фонд социального страхования Российской Федерации и Федеральный фонд обязательного медицинского страхования, страховые взносы на обязательное социальное страхование от несчастных случаев на производстве и профессиональных заболеваний в соответствии с трудовым законодательством и иными нормативными правовыми актами, содержащими нормы трудового права	12 312,56

1	2
иные затраты, непосредственно связанные с выполнением муниципальной работы, в том числе:	8,78
затраты на оплату коммунальных услуг	8,78
базовый норматив затрат на общехозяйственные нужды на выполнение муниципальной работы, в том числе:	217,89
затраты на коммунальные услуги, за исключением затрат, непосредственно связанных с выполнением муниципальной работы	5,18
затраты на содержание объектов недвижимого имущества	1,14
затраты на содержание объектов особо ценного движимого имущества	1,42
затраты на приобретение услуг связи	1,90
затраты на оплату труда работников, которые не принимают непосредственного участия в выполнении муниципальной работы, и начисления на выплаты по оплате труда работников, которые не принимают непосредственного участия в выполнении муниципальной работы	82,77
затраты на прочие общехозяйственные нужды	125,48
2. Нормативные затраты на содержание муниципального имущества	40 558,57
3. Затраты на уплату налогов	18 367,20
2025 год	
1. Базовый норматив затрат на выполнение муниципальной работы, в том числе:	12 539,23
базовый норматив затрат, непосредственно связанных с выполнением муниципальной работы, в том числе:	12 321,34
затраты на оплату труда работников, непосредственно связанных с выполнением муниципальной работы, и начисления на выплаты по оплате труда работников, непосредственно связанных с выполнением муниципальной работы, включая страховые взносы в Пенсионный фонд Российской Федерации, Фонд социального страхования Российской Федерации и Федеральный фонд обязательного медицинского страхования, страховые взносы на обязательное социальное страхование от несчастных случаев на производстве и профессиональных заболеваний в соответствии с трудовым законодательством и иными нормативными правовыми актами, содержащими нормы трудового права	12 312,56
иные затраты, непосредственно связанные с выполнением муниципальной работы, в том числе:	8,78
затраты на оплату коммунальных услуг	8,78
базовый норматив затрат на общехозяйственные нужды на выполнение муниципальной работы, в том числе:	217,89
затраты на коммунальные услуги, за исключением затрат, непосредственно связанных с выполнением муниципальной работы	5,18
затраты на содержание объектов недвижимого имущества	1,14
затраты на содержание объектов особо ценного движимого имущества	1,42
затраты на приобретение услуг связи	1,90
затраты на оплату труда работников, которые не принимают непосредственного участия в выполнении муниципальной работы, и начисления на выплаты по оплате труда работников, которые не принимают непосредственного участия в выполнении муниципальной работы	82,77
затраты на прочие общехозяйственные нужды	125,48
2. Нормативные затраты на содержание муниципального имущества	40 558,57
3. Затраты на уплату налогов	18 367,20

УТВЕРЖДЕНЫ
постановлением администрации
города Перми
от 22.09.2022 № 842

ЗНАЧЕНИЯ
натуральных норм, необходимых для определения базовых нормативов затрат на выполнение муниципальной работы «Организация деятельности клубных формирований и формирований самодеятельного народного творчества»

Наименование муниципальной работы	Уникальный номер реестровой записи	Наименование натуральной формы	Единица измерения натуральной нормы	Значение натуральной нормы	Примечание
1	2	3	4	5	6
Организация деятельности клубных формирований и формирований самодеятельного народного творчества	0704510	1. Натуральные нормы, непосредственно связанные с выполнением муниципальной работы			
		1.1. Натуральные нормы, используемые при определении затрат на оплату труда с начислениями на выплаты по оплате труда работников, непосредственно связанных с выполнением муниципальной работы, включая страховые взносы в Пенсионный фонд Российской Федерации, Фонд социального страхования Российской Федерации и Федеральный фонд обязательного медицинского страхования, страховые взносы на обязательное социальное страхование от несчастных случаев на производстве и профессиональных заболеваний, в соответствии с трудовым законодательством и иными нормативными правовыми актами, содержащими нормы трудового права			
		руководитель кружка	штатная единица	0,046660	метод наиболее эффективного учреждения
		1.2. Натуральные нормы, используемые при определении затрат на коммунальные услуги, непосредственно связанных с выполнением муниципальной работы			
		электроэнергия	кВт	0,410191	метод наиболее эффективного учреждения
		теплоэнергия	Гкал	0,003336	метод наиболее эффективного учреждения
		водоснабжение	куб. м	0,010333	метод наиболее эффективного учреждения
		водоотведение	куб. м	0,010333	метод наиболее эффективного учреждения
		2. Натуральные нормы на общехозяйственные нужды			
		2.1. Натуральные нормы, используемые при определении затрат на коммунальные услуги, за исключением затрат, непосредственно связанных с выполнением муниципальной работы			

1	2	3	4	5	6
		электроэнергия	кВт	0,210558	метод наиболее эффективного учреждения
		теплоэнергия	Гкал	0,001713	метод наиболее эффективного учреждения
		водоснабжение	куб. м	0,005307	метод наиболее эффективного учреждения
		водоотведение	куб. м	0,005307	метод наиболее эффективного учреждения
		вывоз твердых коммунальных отходов	услуга	0,000041	метод наиболее эффективного учреждения
		2.2. Содержание объектов недвижимого имущества			
		техническое обслуживание здания	услуга	0,000041	метод наиболее эффективного учреждения
		дератизация	услуга	0,000041	метод наиболее эффективного учреждения
		2.3. Содержание объектов особо ценного движимого имущества			
		техническое обслуживание систем пожарной сигнализации	услуга	0,000041	метод наиболее эффективного учреждения
		2.4. Услуги связи			
		стационарная связь	услуга	0,000041	метод наиболее эффективного учреждения
		Интернет	услуга	0,000041	метод наиболее эффективного учреждения
		2.5. Натуральные нормы, используемые при определении затрат на оплату труда с начислениями на выплаты по оплате труда работников, которые не принимают непосредственного участия в выполнении муниципальной работы			
		директор	штатная единица	0,000041	метод наиболее эффективного учреждения
		заместитель директора по административно-хозяйственной части	штатная единица	0,000041	метод наиболее эффективного учреждения
		заместитель директора по творческой работе	штатная единица	0,000041	метод наиболее эффективного учреждения
		уборщик помещений	штатная единица	0,000041	метод наиболее эффективного учреждения

1	2	3	4	5	6
		2.6. Прочие общехозяйственные нужды			
		охрана здания	услуга	0,000041	метод наиболее эффективного учреждения
		информационное обслуживание и программное обеспечение	услуга	0,000041	метод наиболее эффективного учреждения
		костюм концертный	шт.	0,058480	метод наиболее эффективного учреждения
		костюм сценический народный	шт.	0,058480	метод наиболее эффективного учреждения
		стол	шт.	0,035090	метод наиболее эффективного учреждения
		стул	шт.	0,070180	метод наиболее эффективного учреждения
		принтер	шт.	0,000041	метод наиболее эффективного учреждения
		компьютер в комплекте	шт.	0,000041	метод наиболее эффективного учреждения
		бумага для офисной техники А4	пачка	0,001640	метод наиболее эффективного учреждения
		ручка шариковая	шт.	0,001230	метод наиболее эффективного учреждения
		канцелярские товары	сумма в год	0,000041	метод наиболее эффективного учреждения
		хозяйственные товары	сумма в год	0,000041	метод наиболее эффективного учреждения

АДМИНИСТРАЦИЯ ГОРОДА ПЕРМИ
ПОСТАНОВЛЕНИЕ

22.09.2022 № 843

О внесении изменений в постановление администрации города Перми от 12.01.2015 № 2 «О распределении обязанностей между Главой города Перми и иными руководителями администрации города Перми»

В соответствии с Уставом города Перми, в целях актуализации правовых актов администрации города Перми, в связи с кадровыми изменениями
администрация города Перми ПОСТАНОВЛЯЕТ:

1. Внести изменения в постановление администрации города Перми от 12 января 2015 г. № 2 «О распределении обязанностей между Главой города Перми и иными руководителями администрации города Перми» (в ред. от 29.06.2015 № 417, от 10.08.2015 № 544, от 25.05.2016 № 352, от 02.06.2016 № 370, от 26.09.2016 № 741, от 03.11.2016 № 983, от 15.12.2016 № 1112, от 28.07.2017 № 587, от 22.11.2017 № 1063, от 04.12.2017 № 1089, от 23.03.2018 № 180, от 09.06.2018 № 381, от 01.10.2018 № 658, от 25.12.2018 № 1037, от 24.04.2019 № 121-П, от 16.07.2019 № 393, от 09.12.2019 № 986, от 13.01.2020 № 28, от 03.04.2020 № 318, от 23.11.2020 № 1183, от 21.01.2021 № 17, от 04.02.2021 № 40, от 27.04.2021 № 300, от 06.07.2021 № 503, от 21.10.2021 № 933, от 29.10.2021 № 968, от 21.12.2021 № 1164, от 11.04.2022 № 264, от 13.05.2022 № 358, от 18.05.2022 № 376), изложив пункт 1.71 в следующей редакции:

«1.71. исполняющий обязанности заместителя главы администрации города Перми Андрианова О.Н.:».

2. Настоящее постановление вступает в силу со дня официального опубликования в печатном средстве массовой информации «Официальный бюллетень органов местного самоуправления муниципального образования город Пермь» и распространяется на правоотношения, возникшие с 30 августа 2022 г.

3. Управлению по общим вопросам администрации города Перми обеспечить опубликование настоящего постановления в печатном средстве массовой информации «Официальный бюллетень органов местного самоуправления муниципального образования город Пермь».

4. Информационно-аналитическому управлению администрации города Перми обеспечить опубликование (обнародование) настоящего постановления на официальном сайте муниципального образования город Пермь в информационно-телекоммуникационной сети Интернет.

5. Контроль за исполнением настоящего постановления оставляю за Главой города Перми.

И.о. Главы города Перми Э.А. Хайруллин

АДМИНИСТРАЦИЯ ГОРОДА ПЕРМИ
ПОСТАНОВЛЕНИЕ

22.09.2022 № 844

О внесении изменений в Порядок определения объема и условий предоставления субсидий на иные цели бюджетным и автономным учреждениям, подведомственным департаменту культуры и молодежной политики администрации города Перми, на оборудование зданий муниципальных учреждений средствами беспрепятственного доступа, утвержденный постановлением администрации города Перми от 12.10.2020 № 953

В соответствии с абзацем вторым пункта 1 статьи 78.1 Бюджетного кодекса Российской Федерации, постановлением Правительства Российской Федерации от 22 февраля 2020 г. № 203 «Об общих требованиях к нормативным правовым актам и муниципальным правовым актам, устанавливающим порядок определения объема и условия предо-

ставления бюджетным и автономным учреждениям субсидий на иные цели»
администрация города Перми ПОСТАНОВЛЯЕТ:

1. Внести в Порядок определения объема и условий предоставления субсидий на иные цели бюджетным и автономным учреждениям, подведомственным департаменту культуры и молодежной политики администрации города Перми, на оборудование зданий муниципальных учреждений средствами беспрепятственного доступа, утвержденный постановлением администрации города Перми от 12 октября 2020 г. № 953 (в ред. от 26.02.2021 № 116, от 30.09.2021 № 782, от 18.10.2021 № 890, от 29.10.2021 № 965, от 16.05.2022 № 361), следующие изменения:

1.1. абзац второй пункта 2.6 изложить в следующей редакции:

«Размер субсидий на иные цели на 2023 год и плановый период 2024 и 2025 годов установлен в приложении 2 к настоящему Порядку.»;

1.2. приложение 2 изложить в редакции согласно приложению к настоящему постановлению.

2. Настоящее постановление вступает в силу с 01 января 2023 г., но не ранее дня официального опубликования в печатном средстве массовой информации «Официальный бюллетень органов местного самоуправления муниципального образования город Пермь».

3. Управлению по общим вопросам администрации города Перми обеспечить опубликование настоящего постановления в печатном средстве массовой информации «Официальный бюллетень органов местного самоуправления муниципального образования город Пермь».

4. Информационно-аналитическому управлению администрации города Перми обеспечить опубликование (обнародование) настоящего постановления на официальном сайте муниципального образования город Пермь в информационно-телекоммуникационной сети Интернет.

5. Контроль за исполнением настоящего постановления возложить на заместителя главы администрации города Перми Грибанова А.А.

И.о. Главы города Перми Э.А. Хайруллин

Приложение
к постановлению администрации
города Перми
от 22.09.2022 № 844

РАЗМЕР СУБСИДИЙ
на иные цели на оборудование зданий муниципальных учреждений средствами беспрепятственного доступа на 2023 год и плановый период 2024 и 2025 годов

№	Наименование муниципального учреждения города Перми, адрес	Расчетные показатели, тыс. руб.		
		2023 год	2024 год	2025 год
1	2	3	4	5
1	Муниципальное бюджетное учреждение культуры города Перми «Объединение муниципальных библиотек» (ул. Гашкова, 20, ул. Мира, 80а)	-	1 612,900	-
2	Муниципальное автономное учреждение культуры «Пермский городской дворец культуры имени С.М. Кирова» (ул. Кировоградская, 26)	1 500,600	-	-
3	Муниципальное автономное учреждение дополнительного образования города Перми «Детская школа искусств № 13» (проспект Парковый, 16)	1 186,800	-	-
5	Муниципальное автономное учреждение дополнительного образования города Перми «Детская музыкальная школа № 8 «Рондо» (ул. Сокольская, 8)	1 442,900	-	-
6	Муниципальное автономное учреждение дополнительного образования города Перми «Детская музыкальная школа № 5 «Созвучие» (ул. Александра Щербакова, 42)	132,200	1 350,000	-
7	Муниципальное автономное учреждение культуры города Перми «Центр досуга «Альянс» (ул. Генерала Доватора, 1)	-	-	1 191,700
Итого		4 262,500	2 962,900	1 191,700

АДМИНИСТРАЦИЯ ГОРОДА ПЕРМИ
ПОСТАНОВЛЕНИЕ

22.09.2022 № 845

О создании согласительной комиссии по согласованию местоположения границ земельных участков при выполнении комплексных кадастровых работ

В соответствии с частью 5 статьи 42.10 Федерального закона от 24 июля 2007 г. № 221-ФЗ «О кадастровой деятельности», постановлением Правительства Пермского края от 24 июня 2015 г. № 416-п «Об утверждении Типовогорегламента работы согласительной комиссии по согласованию местоположения границ земельных участков при выполнении комплексных кадастровых работна территории Пермского края»
администрация города Перми ПОСТАНОВЛЯЕТ:

1. Создать согласительную комиссию по согласованию местоположения границ земельных участков при выполнении комплексных кадастровых работ на территории города Перми в рамках муниципального контракта от 09 августа 2022 г. № 0156300001122000014 на выполнение комплексных кадастровых работ, заключенного департаментом земельных отношений администрации города Перми с государственным бюджетным учреждением Пермского края «Центр технической инвентаризации и кадастровой оценки Пермского края».

2. Утвердить прилагаемые:

2.1. Регламент работы согласительной комиссии по согласованию местоположения границ земельных участков при выполнении комплексных кадастровых работ на территории города Перми;

2.2. состав согласительной комиссии по согласованию местоположения границ земельных участков при выполнении комплексных кадастровых работ на территории города Перми.

3. Настоящее постановление вступает в силу со дня официального опубликования в печатном средстве массовой информации «Официальный бюллетень органов местного самоуправления муниципального образования город Пермь» и распространяет свое действие на правоотношения, возникшие с 09 августа 2022 г.

4. Управлению по общим вопросам администрации города Перми обеспечить опубликование настоящего постановления в печатном средстве массовой информации «Официальный бюллетень органов местного самоуправления муниципального образования город Пермь».

5. Информационно-аналитическому управлению администрации города Перми обеспечить опубликование (обнародование) настоящего постановления на официальном сайте муниципального образования город Пермь в информационно-телекоммуникационной сети Интернет.

6. Контроль за исполнением настоящего постановления возложить на исполняющего обязанности заместителя главы администрации города Перми Андрианову О.Н.

И.о. Главы города Перми Э.А. Хайруллин

УТВЕРЖДЕН
постановлением администрации
города Перми
от 22.09.2022 № 845

РЕГЛАМЕНТ
работы согласительной комиссии по согласованию местоположения границ земельных участков при выполнении комплексных кадастровых работ на территории города Перми

I. Общие положения

1.1. Настоящий Регламент работы согласительной комиссии по согласованию местоположения границ земельных участков при выполнении комплексных кадастровых работ на территории города Перми (далее – Регламент, согласительная комиссия) разработан в соответствии с частью 5 статьи 42.10 Федерального закона от 24 июля 2007 г. № 221-

ФЗ «О кадастровой деятельности» (далее – Федеральный закон № 221-ФЗ) и определяет состав, полномочия и порядок работы согласительной комиссии.

1.2. Целью работы согласительной комиссии является согласование местоположения границ земельных участков при выполнении комплексных кадастровых работ. Согласование местоположения границ проводится в отношении земельных участков, местоположение границ которых подлежит обязательному согласованию в соответствии с Федеральным законом № 221-ФЗ.

1.3. В своей деятельности согласительная комиссия руководствуется Конституцией Российской Федерации, законодательными и иными нормативными правовыми актами Российской Федерации, нормативными правовыми актами федеральных органов исполнительной власти, нормативными правовыми актами Пермского края, нормативными правовыми актами города Перми, а также настоящим Регламентом.

II. Полномочия согласительной комиссии

К полномочиям согласительной комиссии относятся:

2.1. рассмотрение возражений заинтересованных лиц, указанных в части 3 статьи 39 Федерального закона № 221-ФЗ (далее – заинтересованные лица), относительно местоположения границ земельных участков;

2.2. подготовка заключения согласительной комиссии о результатах рассмотрения возражений заинтересованных лиц относительно местоположения границ земельных участков, в том числе о нецелесообразности изменения проекта карты-плана территории в случае необоснованности таких возражений или о необходимости изменения исполнителем комплексных кадастровых работ карты-плана территории в соответствии с такими возражениями;

2.3. оформление акта согласования местоположения границ при выполнении комплексных кадастровых работ;

2.4. разъяснение заинтересованным лицам возможности разрешения земельного спора о местоположении границ земельных участков в судебном порядке.

III. Состав согласительной комиссии, полномочия членов согласительной комиссии

3.1. Согласительная комиссия состоит из председателя, секретаря и членов согласительной комиссии в соответствии со статьей 42.10 Федерального закона № 221-ФЗ.

3.2. Председатель согласительной комиссии:

3.2.1. осуществляет общее руководство деятельностью согласительной комиссии;

3.2.2. председательствует на заседаниях согласительной комиссии;

3.2.3. распределяет обязанности между членами согласительной комиссии;

3.2.4. назначает дату заседания согласительной комиссии;

3.2.5. осуществляет общий контроль за деятельностью согласительной комиссии;

3.2.6. осуществляет иные полномочия, необходимые для организации надлежащей деятельности согласительной комиссии.

3.3. Секретарь согласительной комиссии:

3.3.1. ведет и оформляет протокол заседания согласительной комиссии;

3.3.2. подготавливает материалы к заседанию согласительной комиссии и проекты принимаемых решений;

3.3.3. информирует членов согласительной комиссии о дате, месте и времени проведения заседаний согласительной комиссии и о вопросах, включенных в повестку заседания согласительной комиссии, не позднее чем за 3 рабочих дня до дня проведения заседания;

3.3.4. выполняет иные связанные с деятельностью согласительной комиссии поручения председателя согласительной комиссии.

3.4. Члены согласительной комиссии обязаны:

3.4.1. принимать участие в подготовке заседаний согласительной комиссии в соответствии с поручением председателя согласительной комиссии;

3.4.2. принимать участие в заседаниях согласительной комиссии.

3.5. В случае временного отсутствия лица, входящего в состав комиссии, участие в комиссии с правом голоса принимает лицо, на которое возложено исполнение обязанностей отсутствующего лица.

3.6. В случае несогласия с принятым на заседании решением члены согласительной комиссии имеют право излагать в письменной форме свое мнение, которое подлежит обязательному приобщению к протоколу заседания согласительной комиссии.

IV. Порядок работы согласительной комиссии

4.1. Извещение о проведении заседания согласительной комиссии, содержащее в том числе уведомление о завершении подготовки проекта карты-плана территории, опубликовывается, размещается и направляется департаментом

земельных отношений администрации города Перми (далее – заказчик комплексных кадастровых работ) способами, установленными Федеральным законом № 221-ФЗ для опубликования, размещения и направления извещения о начале выполнения комплексных кадастровых работ, не менее чем за 15 рабочих дней до дня проведения указанного заседания.

4.2. Заказчик комплексных кадастровых работ размещает проект карты-плана территории одновременно с извещением о проведении заседания согласительной комиссии на официальном сайте администрации города Перми в информационно-телекоммуникационной сети Интернет и направляет указанный документ в Министерство по управлению имуществом и градостроительной деятельности Пермского края и Управление Федеральной службы государственной регистрации, кадастра и картографии по Пермскому краю для размещения на официальных сайтах в информационно-телекоммуникационной сети Интернет, в согласительную комиссию.

4.3. Заседания согласительной комиссии проводятся по мере необходимости.

4.4. Заседание согласительной комиссии считается правомочным, если в нем принимает участие более половины членов согласительной комиссии.

4.5. Решения согласительной комиссии принимаются большинством голосов от числа присутствующих на заседании членов согласительной комиссии и оформляются протоколом. При равенстве голосов членов согласительной комиссии голос председателя согласительной комиссии является решающим.

4.6. Секретарь согласительной комиссии в срок, указанный в части 18 статьи 42.10 Федерального закона № 221-ФЗ, оформляет протокол заседания согласительной комиссии и направляет его всем членам согласительной комиссии и заказчику комплексных кадастровых работ.

УТВЕРЖДЕН
постановлением администрации
города Перми
от 22.09.2022 № 845

СОСТАВ
согласительной комиссии по согласованию местоположения границ земельных участков при выполнении комплексных кадастровых работ на территории города Перми

Председатель:	
Мехоношина Татьяна Николаевна	- начальник департамента земельных отношений администрации города Перми
Секретарь комиссии:	
Бебенина Екатерина Васильевна	- начальник отдела перераспределения и согласования границ земельных участков департамента земельных отношений администрации города Перми
Члены комиссии:	
Булатов Юрий Валентинович	- начальник управления информационного обеспечения градостроительной деятельности департамента градостроительства и архитектуры администрации города Перми
Гордеев Андрей Юрьевич	- начальник управления земельных отношений Министерства по управлению имуществом и градостроительной деятельности Пермского края (по согласованию)
Горюнов Александр Анатольевич	- заместитель начальника департамента земельных отношений администрации города Перми
Заколодкина Вера Борисовна	- председатель правления садового некоммерческого товарищества «Сад Вишня» (по согласованию)
Исмагилова Ольга Витальевна	- начальник отдела землеустройства и мониторинга земель, кадастровой оценки недвижимости Управления Федеральной службы государственной регистрации, кадастра и картографии по Пермскому краю (по согласованию)

Короткова Надежда Константиновна	- представитель саморегулируемой организации Ассоциация кадастровых инженеров «Содружество» (по согласованию)
Лернер Дмитрий Михайлович	- главный специалист сектора градостроительства, земельных и имущественных отношений администрации Кировского района города Перми

АДМИНИСТРАЦИЯ ГОРОДА ПЕРМИ
ПОСТАНОВЛЕНИЕ

22.09.2022 № 846

Об утверждении размера нормативных затрат на оказание муниципальной услуги «Библиотечное, библиографическое и информационное обслуживание пользователей библиотеки» и нормативных затрат на содержание муниципального имущества, уплату налогов на 2023 год и плановый период 2024-2025 годов и значений натуральных норм, необходимых для определения базовых нормативов затрат на оказание муниципальной услуги «Библиотечное, библиографическое и информационное обслуживание пользователей библиотеки»

В соответствии с Законом Российской Федерации от 09 октября 1992 г. № 3612-1 «Основы законодательства Российской Федерации о культуре», Федеральным законом от 06 октября 2003 г. № 131-ФЗ «Об общих принципах организации местного самоуправления в Российской Федерации», Уставом города Перми, постановлениями администрации города Перми от 30 ноября 2007 г. № 502 «О Порядке формирования, размещения, финансового обеспечения и контроля выполнения муниципального задания на оказание муниципальных услуг (выполнение работ)», от 06 сентября 2016 г. № 657 «Об утверждении Методики расчета нормативных затрат на оказание муниципальной услуги «Библиотечное, библиографическое и информационное обслуживание пользователей библиотеки» и нормативных затрат на содержание муниципального имущества, уплату налогов»
администрация города Перми ПОСТАНОВЛЯЕТ:

1. Утвердить прилагаемые:

1.1. размер нормативных затрат на оказание муниципальной услуги «Библиотечное, библиографическое и информационное обслуживание пользователей библиотеки» и нормативных затрат на содержание муниципального имущества, уплату налогов на 2023 год и плановый период 2024-2025 годов;

1.2. значения натуральных норм, необходимых для определения базовых нормативов затрат на оказание муниципальной услуги «Библиотечное, библиографическое и информационное обслуживание пользователей библиотеки».

2. Признать утратившими силу:

постановление администрации города Перми от 03 сентября 2021 г. № 662 «Об утверждении размера нормативных затрат на оказание муниципальной услуги «Библиотечное, библиографическое и информационное обслуживание пользователей библиотеки» и нормативных затрат на содержание муниципального имущества, уплату налогов на 2022 год и плановый период 2023-2024 годов и значений натуральных норм, необходимых для определения базовых нормативов затрат на оказание муниципальной услуги «Библиотечное, библиографическое и информационное обслуживание пользователей библиотеки»;

пункт 7 постановления администрации города Перми от 25 октября 2021 г. № 942 «О внесении изменений в отдельные правовые акты администрации города Перми в сфере культуры»;

пункт 9 постановления администрации города Перми от 23 декабря 2021 г. № 1197 «О внесении изменений в отдельные правовые акты администрации города Перми в сфере культуры».

3. Настоящее постановление вступает в силу с 01 января 2023 г., но не ранее дня официального опубликования в печатном средстве массовой информации «Официальный бюллетень органов местного самоуправления муниципального образования город Пермь».

4. Управлению по общим вопросам администрации города Перми обеспечить опубликование настоящего постановления в печатном средстве массовой информации «Официальный бюллетень органов местного самоуправления муниципального образования город Пермь».

5. Информационно-аналитическому управлению администрации города Перми обеспечить опубликование (обнародование) настоящего постановления на официальном сайте муниципального образования город Пермь в информационно-телекоммуникационной сети Интернет.

6. Контроль за исполнением настоящего постановления возложить на заместителя главы администрации города Перми Грибанова А.А.

И.о. Главы города Перми Э.А. Хайруллин

УТВЕРЖДЕН
постановлением администрации
города Перми
от 22.09.2022 № 846

РАЗМЕР
нормативных затрат на оказание муниципальной услуги «Библиотечное, библиографическое и информационное обслуживание пользователей библиотеки» и нормативных затрат на содержание муниципального имущества, уплату налогов на 2023 год и плановый период 2024-2025 годов

Направления затрат	Размер, руб.
1	2
2023 год	
1. Базовый норматив затрат на оказание муниципальной услуги, в том числе:	118,90
базовый норматив затрат, непосредственно связанных с оказанием муниципальной услуги, в том числе:	95,30
затраты на оплату труда работников, непосредственно связанных с оказанием муниципальной услуги, и начисления на выплаты по оплате труда работников, непосредственно связанных с оказанием муниципальной услуги, включая страховые взносы в Пенсионный фонд Российской Федерации, Фонд социального страхования Российской Федерации и Федеральный фонд обязательного медицинского страхования, страховые взносы на обязательное социальное страхование от несчастных случаев на производстве и профессиональных заболеваний в соответствии с трудовым законодательством и иными нормативными правовыми актами, содержащими нормы трудового права	93,90
иные затраты, непосредственно связанные с оказанием муниципальной услуги, в том числе:	1,40
затраты на оплату коммунальных услуг	1,40
базовый норматив затрат на общехозяйственные нужды на оказание муниципальной услуги, в том числе:	23,60
затраты на коммунальные услуги, за исключением затрат, непосредственно связанных с выполнением муниципальной услуги	0,54
затраты на содержание объектов недвижимого имущества	2,01
затраты на содержание объектов особо ценного движимого имущества	0,21
затраты на приобретение услуг связи	0,08
затраты на оплату труда работников, которые не принимают непосредственного участия в оказании муниципальной услуги, и начисления на выплаты по оплате труда работников, которые не принимают непосредственного участия в оказании муниципальной услуги	10,07
затраты на прочие общехозяйственные нужды	10,69
2. Нормативные затраты на содержание муниципального имущества	2 824 154,26
3. Затраты на уплату налогов	452 839,29
2024 год	
1. Базовый норматив затрат на оказание муниципальной услуги, в том числе:	118,90
базовый норматив затрат, непосредственно связанных с оказанием муниципальной услуги, в том числе:	95,30

1	2
затраты на оплату труда работников, непосредственно связанных с оказанием муниципальной услуги, и начисления на выплаты по оплате труда работников, непосредственно связанных с оказанием муниципальной услуги, включая страховые взносы в Пенсионный фонд Российской Федерации, Фонд социального страхования Российской Федерации и Федеральный фонд обязательного медицинского страхования, страховые взносы на обязательное социальное страхование от несчастных случаев на производстве и профессиональных заболеваний в соответствии с трудовым законодательством и иными нормативными правовыми актами, содержащими нормы трудового права	93,90
иные затраты, непосредственно связанные с оказанием муниципальной услуги, в том числе:	1,40
затраты на оплату коммунальных услуг	1,40
базовый норматив затрат на общехозяйственные нужды на оказание муниципальной услуги, в том числе:	23,60
затраты на коммунальные услуги, за исключением затрат, непосредственно связанных с выполнением муниципальной услуги	0,54
затраты на содержание объектов недвижимого имущества	2,01
затраты на содержание объектов особо ценного движимого имущества	0,21
затраты на приобретение услуг связи	0,08
затраты на оплату труда работников, которые не принимают непосредственного участия в оказании муниципальной услуги, и начисления на выплаты по оплате труда работников, которые не принимают непосредственного участия в оказании муниципальной услуги	10,07
затраты на прочие общехозяйственные нужды	10,69
2. Нормативные затраты на содержание муниципального имущества	2 824 154,26
3. Затраты на уплату налогов	452 839,29
2025 год	
1. Базовый норматив затрат на оказание муниципальной услуги, в том числе:	118,90
базовый норматив затрат, непосредственно связанных с оказанием муниципальной услуги, в том числе:	95,30
затраты на оплату труда работников, непосредственно связанных с оказанием муниципальной услуги, и начисления на выплаты по оплате труда работников, непосредственно связанных с оказанием муниципальной услуги, включая страховые взносы в Пенсионный фонд Российской Федерации, Фонд социального страхования Российской Федерации и Федеральный фонд обязательного медицинского страхования, страховые взносы на обязательное социальное страхование от несчастных случаев на производстве и профессиональных заболеваний в соответствии с трудовым законодательством и иными нормативными правовыми актами, содержащими нормы трудового права	93,90
иные затраты, непосредственно связанные с оказанием муниципальной услуги, в том числе:	1,40
затраты на оплату коммунальных услуг	1,40
базовый норматив затрат на общехозяйственные нужды на оказание муниципальной услуги, в том числе:	23,60
затраты на коммунальные услуги, за исключением затрат, непосредственно связанных с выполнением муниципальной услуги	0,54
затраты на содержание объектов недвижимого имущества	2,01
затраты на содержание объектов особо ценного движимого имущества	0,21
затраты на приобретение услуг связи	0,08
затраты на оплату труда работников, которые не принимают непосредственного участия в оказании муниципальной услуги, и начисления на выплаты по оплате труда работников, которые не принимают непосредственного участия в оказании муниципальной услуги	10,07
затраты на прочие общехозяйственные нужды	10,69
2. Нормативные затраты на содержание муниципального имущества	2 824 154,26
3. Затраты на уплату налогов	452 839,29

УТВЕРЖДЕНЫ
постановлением администрации
города Перми
от 22.09.2022 № 846

ЗНАЧЕНИЯ
натуральных норм, необходимых для определения базовых нормативов затрат на оказание муниципальной услуги «Библиотечное, библиографическое и информационное обслуживание пользователей библиотеки»

Наименование муниципальной услуги	Уникальный номер реестровой записи	Наименование натуральной формы	Единица измерения натуральной нормы	Значение натуральной нормы	Примечание
1	2	3	4	5	6
Библиотечное, библиографическое и информационное обслуживание пользователей библиотеки	910100О.99.0.ББ83АА00000	1. Натуральные нормы, непосредственно связанные с оказанием муниципальной услуги			
		1.1. Натуральные нормы, используемые при определении затрат на оплату труда с начислениями на выплаты по оплате труда работников, непосредственно связанных с оказанием муниципальной услуги, включая страховые взносы в Пенсионный фонд Российской Федерации, Фонд социального страхования Российской Федерации и Федеральный фонд обязательного медицинского страхования, страховые взносы на обязательное социальное страхование от несчастных случаев на производстве и профессиональных заболеваний, в соответствии с трудовым законодательством и иными нормативными правовыми актами, содержащими нормы трудового права			
		главный библиотекарь (библиограф)	штатные единицы	0,00004967	метод наиболее эффективного учреждения
		ведущий библиотекарь (библиограф)	штатные единицы	0,00003725	метод наиболее эффективного учреждения
		библиотекарь высшей категории (библиограф)	штатные единицы	0,00003539	метод наиболее эффективного учреждения
		библиотекарь 1 категории	штатные единицы	0,00002546	метод наиболее эффективного учреждения
		библиотекарь 2 категории	штатные единицы	0,00000993	метод наиболее эффективного учреждения
		библиотекарь	штатные единицы	0,00000310	метод наиболее эффективного учреждения

1	2	3	4	5	6
		гардеробщик	штатные единицы	0,00000714	метод наиболее эффективного учреждения
		1.2. Натуральные нормы, используемые при определении затрат на коммунальные услуги, непосредственно связанных с оказанием муниципальной услуги			
		электроэнергия	кВт	0,09376334	метод наиболее эффективного учреждения
		теплоэнергия	Гкал	0,00048269	метод наиболее эффективного учреждения
		водоснабжение	куб. м	0,00126726	метод наиболее эффективного учреждения
		водоотведение	куб. м	0,00114265	метод наиболее эффективного учреждения
		2. Натуральные нормы на общехозяйственные нужды			
		2.1. Натуральные нормы, используемые при определении затрат на коммунальные услуги, за исключением затрат, непосредственно связанных с оказанием муниципальной услуги			
		электроэнергия	кВт	0,03450388	метод наиболее эффективного учреждения
		теплоэнергия	Гкал	0,00017767	метод наиболее эффективного учреждения
		водоснабжение	куб. м	0,00046658	метод наиболее эффективного учреждения
		водоотведение	куб. м	0,00042065	метод наиболее эффективного учреждения
		вывоз твердых коммунальных отходов	услуга	0,00007562	метод наиболее эффективного учреждения
		2.2. Содержание объектов недвижимого имущества			

1	2	3	4	5	6
		содержание, ремонт, аварийное обслуживание общего имущества	услуга	0,00001801	метод наиболее эффективного учреждения
		дератизация и дезинсекция	услуга	0,00849476	метод наиболее эффективного учреждения
		вывоз крупногабаритного мусора, снега	услуга	0,00000621	метод наиболее эффективного учреждения
		опрессовка системы отопления	услуга	0,00000372	метод наиболее эффективного учреждения
		уборка снега, наледи и снежно-ледовых образований с крыш	услуга	0,00553831	метод наиболее эффективного учреждения
		испытание и ремонт пожарных кранов и стояков	услуга	0,00000931	метод наиболее эффективного учреждения
		испытание пожарных лестниц	услуга	0,00000248	метод наиболее эффективного учреждения
		поверка приборов учета тепловой энергии	услуга	0,00000124	метод наиболее эффективного учреждения
		замена приборов учета горячего и холодного водоснабжения	услуга	0,00001055	метод наиболее эффективного учреждения
		замер сопротивления изоляции и защитного заземления	услуга	0,00000993	метод наиболее эффективного учреждения
		снятие показаний с приборов учета тепловой энергии на вводе зданий	услуга	0,00000372	метод наиболее эффективного учреждения
		содержание лифтового оборудования	услуга	0,00000062	метод наиболее эффективного учреждения

1	2	3	4	5	6
		демеркуризация люминесцентных ламп	услуга	0,00070099	метод наиболее эффективного учреждения
		уборка помещений	услуга	0,00000062	метод наиболее эффективного учреждения
		2.3. Содержание объектов особо ценного движимого имущества			
		техническое обслуживание систем пожарной сигнализации	услуга	0,00000310	метод наиболее эффективного учреждения
		техническое обслуживание и ремонт автотранспорта	услуга	0,00000124	метод наиболее эффективного учреждения
		2.4. Услуги связи			
		абонентская связь	услуга	0,00004595	метод наиболее эффективного учреждения
		сотовая связь	услуга	0,00000062	метод наиболее эффективного учреждения
		Интернет	услуга	0,00002546	метод наиболее эффективного учреждения
		Интернет	услуга	0,00000062	метод наиболее эффективного учреждения
		2.5. Натуральные нормы, используемые при определении затрат на оплату труда с начислениями на выплаты по оплате труда работников, которые не принимают непосредственного участия в оказании муниципальной услуги			
		директор	штатные единицы	0,00000062	метод наиболее эффективного учреждения
		заместитель директора	штатные единицы	0,00000062	метод наиболее эффективного учреждения

1	2	3	4	5	6
		заместитель директора по автоматизации	штатные единицы	0,00000062	метод наиболее эффективного учреждения
		заместитель директора по административно-хозяйственной части	штатные единицы	0,00000062	метод наиболее эффективного учреждения
		заместитель директора по правовым вопросам	штатные единицы	0,00000062	метод наиболее эффективного учреждения
		начальник сектора (отдела) по работе с персоналом	штатные единицы	0,00000062	метод наиболее эффективного учреждения
		начальник сектора (отдела) по закупкам	штатные единицы	0,00000062	метод наиболее эффективного учреждения
		специалист по закупкам	штатные единицы	0,00000062	метод наиболее эффективного учреждения
		заведующий отделом снабжения	штатные единицы	0,00000062	метод наиболее эффективного учреждения
		главный инженер	штатные единицы	0,00000062	метод наиболее эффективного учреждения
		инженер по охране труда	штатные единицы	0,00000062	метод наиболее эффективного учреждения
		инженер-программист	штатные единицы	0,00000062	метод наиболее эффективного учреждения
		программист	штатные единицы	0,00000062	метод наиболее эффективного учреждения
		специалист отдела по управлению персоналом и договорной деятельностью	штатные единицы	0,00000062	метод наиболее эффективного учреждения

1	2	3	4	5	6
		заведующий складом	штатные единицы	0,00000062	метод наиболее эффективного учреждения
		водитель автомобиля	штатные единицы	0,00000124	метод наиболее эффективного учреждения
		слесарь-сантехник	штатные единицы	0,00000124	метод наиболее эффективного учреждения
		плотник	штатные единицы	0,00000062	метод наиболее эффективного учреждения
		дворник	штатные единицы	0,00000171	метод наиболее эффективного учреждения
		электромонтер	штатные единицы	0,00000093	метод наиболее эффективного учреждения
		2.6. Прочие общехозяйственные нужды			
		услуги охраны	услуга	0,00000062	метод наиболее эффективного учреждения
		техническое обслуживание и ремонт компьютерной техники, оргтехники, локальной вычислительной сети	услуга	0,00003353	метод наиболее эффективного учреждения
		услуги по поддержке специального сетевого и серверного программного комплекса, установленного на серверах и рабочих станциях в библиотеках	услуга	0,00000124	метод наиболее эффективного учреждения
		сопровождение, техническая поддержка сайта	услуга	0,00000062	метод наиболее эффективного учреждения

1	2	3	4	5	6
		заправка картриджей	услуга	0,00000062	метод наиболее эффективного учреждения
		мероприятия по охране труда	услуга	0,00000559	метод наиболее эффективного учреждения
		читательские формуляры, каталожные карточки, дневники работы библиотек	шт.	0,02618187	метод наиболее эффективного учреждения
		книги	шт.	0,00194588	метод наиболее эффективного учреждения
		подписка на электронные базы данных	ед.	0,00000621	метод наиболее эффективного учреждения
		подписка	ед.	0,00000124	метод наиболее эффективного учреждения
		электронные читательские билеты (карта бесконтактная)	шт.	0,00620894	метод наиболее эффективного учреждения
		копировальный аппарат	шт.	0,00000621	метод наиболее эффективного учреждения
		стеллажи	шт.	0,00006209	метод наиболее эффективного учреждения
		витрина	шт.	0,00000621	метод наиболее эффективного учреждения
		кафедра	шт.	0,00002421	метод наиболее эффективного учреждения
		проектор	шт.	0,00002421	метод наиболее эффективного учреждения

1	2	3	4	5	6
		компьютер в комплекте	шт.	0,00002421	метод наиболее эффективного учреждения
		принтер	шт.	0,00002421	метод наиболее эффективного учреждения
		универсальная станция для считывания меток	шт.	0,00000062	метод наиболее эффективного учреждения
		стол для читателя	шт.	0,00004843	метод наиболее эффективного учреждения
		стул для читателя	шт.	0,00009686	метод наиболее эффективного учреждения
		ноутбук	шт.	0,00002421	метод наиболее эффективного учреждения
		телевизор	шт.	0,00000621	метод наиболее эффективного учреждения
		бумага для офисной техники А4	пачка	0,00145289	метод наиболее эффективного учреждения
		ручка шариковая	шт.	0,00290579	метод наиболее эффективного учреждения
		канцелярские товары	сумма в год	0,00000062	метод наиболее эффективного учреждения
		хозяйственные товары	сумма в год	0,00000062	метод наиболее эффективного учреждения

АДМИНИСТРАЦИЯ ГОРОДА ПЕРМИ
ПОСТАНОВЛЕНИЕ

22.09.2022 № 847

О проведении восьмого открытого городского форума «Пермь-Восток» и утверждении состава организационного комитета по подготовке восьмого открытого городского форума «Пермь-Восток»

В соответствии с Федеральным законом от 06 октября 2003 г. № 131-ФЗ «Об общих принципах организации местного самоуправления в Российской Федерации», Уставом города Перми, в целях укрепления международных связей администрация города Перми ПОСТАНОВЛЯЕТ:

1. Провести 28 сентября 2022 г. восьмой открытый городской форум «Пермь-Восток», посвященный Китаю и укреплению экономических и образовательных связей.

2. Утвердить прилагаемый состав организационного комитета по подготовке восьмого открытого городского форума «Пермь-Восток» (далее – организационный комитет).

3. Поручить организационному комитету разработать и утвердить программу восьмого открытого городского форума «Пермь-Восток», осуществлять координацию подготовки и проведения восьмого открытого городского форума «Пермь-Восток».

4. Настоящее постановление вступает в силу со дня официального опубликования в печатном средстве массовой информации «Официальный бюллетень органов местного самоуправления муниципального образования город Пермь».

5. Управлению по общим вопросам администрации города Перми обеспечить опубликование настоящего постановления в печатном средстве массовой информации «Официальный бюллетень органов местного самоуправления муниципального образования город Пермь».

6. Информационно-аналитическому управлению администрации города Перми обеспечить опубликование (обнародование) настоящего постановления на официальном сайте муниципального образования город Пермь в информационно-телекоммуникационной сети Интернет.

7. Контроль за исполнением настоящего постановления возложить на заместителя главы администрации города Перми Грибанова А.А.

И.о. Главы города Перми Э.А. Хайруллин

УТВЕРЖДЕН
постановлением администрации
города Перми
от 22.09.2022 № 847

СОСТАВ
организационного комитета по подготовке восьмого открытого городского форума «Пермь-Восток»

Председатель:
Дёмкин Алексей Николаевич - Глава города Перми

Сопредседатель:
Малютин Дмитрий Васильевич - председатель Пермской городской Думы (по согласованию)

Заместитель председателя:	
Грибанов Алексей Анатольевич	- заместитель главы администрации города Перми
Члены:	
Агеев Виктор Геннадьевич	- заместитель главы администрации города Перми
Головин Василий Викторович	- начальник департамента культуры и молодежной политики администрации города Перми
Григорьева Татьяна Владимировна	- заместитель начальника управления-начальник отдела международных и межмуниципальных связей управления организационно-методической работы администрации города Перми
Деменева Анна Анатольевна	- начальник департамента образования администрации города Перми
Иванов Дмитрий Ростиславович	- начальник отдела международных связей Администрации губернатора Пермского края (по согласованию)
Каменских Михаил Сергеевич	- председатель Пермского общества дружбы с Китаем, председатель методического объединения преподавателей китайского языка Пермского края (по согласованию)
Климова Елена Эдуардовна	- руководитель курсов восточных языков муниципального автономного общеобразовательного учреждения «Гимназия № 2» г. Перми
Кондаков Борис Вадимович	- профессор филиала федерального государственного бюджетного образовательного учреждения высшего образования «Московский государственный университет имени М.В. Ломоносова» в городе Шэньчжэнь (по согласованию)
Молоковских Александр Владимирович	- руководитель аппарата администрации города Перми
Сапегин Сергей Викторович	- председатель комитета по физической культуре и спорту администрации города Перми
Суханова Людмила Андреевна	- директор муниципального автономного общеобразовательного учреждения «Гимназия № 2» г. Перми

ПРАВОВЫЕ АКТЫ ФУНКЦИОНАЛЬНЫХ ОРГАНОВ АДМИНИСТРАЦИИ ГОРОДА ПЕРМИ

АДМИНИСТРАЦИЯ ГОРОДА ПЕРМИ

НАЧАЛЬНИК ДЕПАРТАМЕНТА ОБРАЗОВАНИЯ

РАСПОРЯЖЕНИЕ

20.09.2022 № 059-08-01-09-811

О внесении изменений в устав муниципального автономного учреждения дополнительного образования «Детская школа театрального искусства «Пилигрим» г. Перми, утвержденный распоряжением начальника департамента образования администрации города Перми от 30.11.2011 № СЭД-08-01-26-434

В соответствии с Федеральными законами от 03 ноября 2006 г. № 174-ФЗ «Об автономных учреждениях», от 29 декабря 2012 г. № 273-ФЗ «Об образовании в Российской Федерации», решением Пермской городской Думы от 12 сентября 2006 г. № 224 «О департаменте образования администрации города Перми», постановлениями администрации города Перми от 28 января 2011 г. № 24 «О Порядке создания, реорганизации, изменения типа и ликвидации муниципальных учреждений города Перми, утверждения уставов муниципальных учреждений города Перми и внесения в них изменений», от 07 сентября 2022 г. № 770 «О внесении изменений в постановление администрации города Перми от 03.02.2010 № 33 «О создании муниципального автономного учреждения дополнительного образования «Детская школа театрального искусства «Пилигрим» г. Перми путем изменения типа существующего муниципального образовательного учреждения дополнительного образования детей «Детская школа театрального искусства «Пилигрим» г. Перми»:

1. Внести изменения в устав муниципального автономного учреждения дополнительного образования «Детская школа театрального искусства «Пилигрим» г. Перми, утвержденный распоряжением начальника департамента образования администрации города Перми от 30 ноября 2011 г. № СЭД-08-01-26-434 (в ред. от 22.06.2021 № 059-08-01-26-173) согласно приложению к настоящему распоряжению.

2. Уполномочить руководителя (директора) Корякина Владимира Николаевича на осуществление необходимых действий по государственной регистрации изменений, вносимых в устав муниципального автономного учреждения дополнительного образования «Детская школа театрального искусства «Пилигрим» г. Перми.

3. Руководителю (директору) муниципального автономного учреждения дополнительного образования «Детская театральная школа «Пилигрим» г. Перми Корякину В.Н. после государственной регистрации изменений, вносимых в устав учреждения:

3.1. представить копии листа записи о внесении записи в Единый государственный реестр юридических лиц, изменений, внесенных в устав учреждения, в департамент образования администрации города Перми, департамент имущественных отношений администрации города Перми, департамент финансов администрации города Перми в 5-дневный срок со дня регистрации изменений, вносимых в устав;

3.2. разместить изменения в устав на сайте учреждения, Едином портале пермского образования http://permedu.ru;

3.3. уведомить иные организации, где находятся учтенные экземпляры устава, об изменениях, внесенных в устав учреждения.

4. Настоящее распоряжение вступает в силу со дня официального опубликования в печатном средстве массовой информации «Официальный бюллетень органов местного самоуправления муниципального образования город Пермь».

5. Отделу обеспечения деятельности департамента по общим и юридическим вопросам департамента образования администрации города Перми обеспечить опубликование настоящего распоряжения в печатном средстве массовой информации «Официальный бюллетень органов местного самоуправления муниципального образования город Пермь».

6. Контроль за исполнением настоящего распоряжения возложить на начальника отдела обеспечения деятельности департамента по общим и юридическим вопросам Панфилову А.С.

И.о. начальника департамента О.С. Ершова

Приложение
к распоряжению начальника департамента
образования администрации города Перми
от 20.09.2022 № 059-08-01-09-811

ИЗМЕНЕНИЯ

в Устав муниципального автономного учреждения дополнительного образования «Детская школа театрального искусства «Пилигрим» г. Перми, утвержденный распоряжением начальника департамента образования администрации города Перми от 30.11.2011 № СЭД-08-01-26-434 (в ред. от 22.06.2021 № 059-08-01-26-173)

г. Пермь, 2022

1. Титульный лист Устава изложить в следующей редакции:

«Устав муниципального автономного учреждения дополнительного образования «Детская театральная школа «Пилигрим» г. Перми (новая редакция)».

2. Пункт 1.1. Устава изложить в следующей редакции:

«1.1. Муниципальное автономное учреждение дополнительного образования «Детская театральная школа «Пилигрим» г. Перми, осуществляющее обучение по дополнительным общеобразовательным программам – дополнительным общеразвивающим и дополнительным предпрофессиональным программам (далее – Учреждение), по типу реализации основных образовательных программ является организацией дополнительного образования, по организационно-правовой форме унитарной некоммерческой организацией – муниципальным автономным учреждением».

3. Пункт 1.2. Устава изложить в следующей редакции:

«1.2. муниципальное автономное учреждение дополнительного образования «Детская театральная школа «Пилигрим» г. Перми.

Сокращенное наименование Учреждения: МАУ ДО «ДТШ «Пилигрим» г. Перми.».

4. Дополнить пунктами 3.12., 3.13. Устава следующего содержания:

«3.12. В учреждении могут быть созданы представительные органы (Советы родителей, Профессиональные союзы работников и др.).

Состав и порядок работы таких органов регламентируется внутренними положениями и иными документами таких представительных органов.

При наличии данных органов в случаях, установленных действующим законодательством, настоящим Уставом их мнение учитывается в порядке, установленном п. 4.5 настоящего Устава.».

«3.13. В Учреждении может быть создан совет профилактики, который является коллегиальным органом Учреждения. Основная цель совета профилактики - решение вопросов организации работы по коррекции детского и семейного неблагополучия, разработки и реализации ИПК, оценке ее эффективности, завершении работы по коррекции детского и семейного неблагополучия.

Порядок создания и функционирования Совета профилактики осуществляется в соответствии с локальным актом Учреждения.».

5. Пункт 5.21. Устава изложить в следующей редакции:

«5.21. Департамент вправе изъять излишнее, неиспользуемое или используемое не по назначению имущество, закрепленное им за Учреждением либо приобретенное Учреждением за счет средств, выделенных ему Учредителем на приобретение такого имущества.».

6. Пункт 5.23. Устава изложить в следующей редакции:

«5.23. Учреждение вправе направлять в Департамент предложения по изъятию у него имущества, закрепленного за Учреждением на праве оперативного управления.».

АДМИНИСТРАЦИЯ ГОРОДА ПЕРМИ

НАЧАЛЬНИК ДЕПАРТАМЕНТА СОЦИАЛЬНОЙ ПОЛИТИКИ

РАСПОРЯЖЕНИЕ

16.09.2022 № 059-20-03-05-192

Об утверждении перечня должностей муниципальной службы в департаменте социальной политики администрации города Перми, при назначении на которые граждане обязаны представлять сведения о своих доходах, об имуществе и обязательствах имущественного характера, а также сведения о доходах, об имуществе и обязательствах имущественного характера своих супруги (супруга) и несовершеннолетних детей и при замещении которых муниципальные служащие обязаны представлять сведения о своих доходах, расходах, об имуществе и обязательствах имущественного характера, а также сведения о доходах, расходах, об имуществе и обязательствах имущественного характера своих супруги (супруга) и несовершеннолетних детей

В соответствии с федеральными законами от 25 декабря 2008 г. № 273-ФЗ «О противодействии коррупции», от 3 декабря 2012 г. № 230-ФЗ «О контроле за соответствием расходов лиц, замещающих государственные должности, и иных лиц их доходам», Уставом города Перми, Постановлением администрации города Перми от 21 сентября 2018 г. № 624 «Об утверждении Перечня должностей муниципальной службы в администрации города Перми, в том числе в функциональных подразделениях администрации города Перми, при назначении на которые граждане обязаны представлять сведения о своих доходах, об имуществе и обязательствах имущественного характера, а также сведения о доходах, об имуществе и обязательствах имущественного характера своих супруги (супруга) и несовершеннолетних детей и при замещении которых муниципальные служащие обязаны представлять сведения о своих доходах, расходах, об имуществе и обязательствах имущественного характера, а также сведения о доходах, расходах, об имуществе и обязательствах имущественного характера своих супруги (супруга) и несовершеннолетних детей»:

1. Утвердить прилагаемый Перечень должностей муниципальной службы в департаменте социальной политики администрации города Перми (далее – Департамент), при назначении на которые граждане обязаны представлять сведения о своих доходах, об имуществе и обязательствах имущественного характера, а также сведения о доходах, об имуществе и обязательствах имущественного характера своих супруги (супруга) и несовершеннолетних детей и при замещении которых муниципальные служащие обязаны представлять сведения о своих доходах, расходах, об имуществе и обязательствах имущественного характера, а также сведения о доходах, расходах, об имуществе и обязательствах имущественного характера своих супруги (супруга) и несовершеннолетних детей.

2. Признать утратившим силу распоряжение начальника Департамента от 17 ноября 2020 года № 059-20-03-05-121 «Об утверждении перечня должностей муниципальной службы в департаменте социальной политики администрации города Перми, при назначении на которые граждане обязаны представлять сведения о своих доходах, об имуществе и обязательствах имущественного характера, а также сведения о доходах, об имуществе и обязательствах имущественного характера своих супруги (супруга) и несовершеннолетних детей и при замещении которых муниципальные служащие обязаны представлять сведения о своих доходах, расходах, об имуществе и обязательствах имущественного характера, а также сведения о доходах, расходах, об имуществе и обязательствах имущественного характера своих супруги (супруга) и несовершеннолетних детей».

3. Настоящее распоряжение вступает в силу со дня официального опубликования в печатном средстве массовой информации «Официальный бюллетень органов местного самоуправления муниципального образования город Пермь».

4. Начальнику сектора правовой работы Департамента:

4.1. обеспечить направление настоящего распоряжения в информационно-аналитическое управление администрации города Перми для официального опубликования (обнародования) на официальном сайте муниципального образования город Пермь в информационно-телекоммуникационной сети Интернет.

4.2. обеспечить направление настоящего распоряжения в управление по общим вопросам администрации города Перми для опубликования в печатном средстве массовой информации «Официальный бюллетень органов местного самоуправления муниципального образования город Пермь».

4.3. обеспечить ознакомление муниципальных служащих Департамента с утвержденным Перечнем под подпись в течение одного месяца со дня вступления в силу настоящего распоряжения.

5. Контроль исполнения настоящего распоряжения оставляю за собой.

Ю.А. Овсянникова

УТВЕРЖДЕН
распоряжением
начальника департамента
социальной политики
администрации города Перми
от 16.09.2022 № 059-20-03-05-192

Перечень
должностей муниципальной службы в департаменте социальной политики администрации города Перми, при назначении на которые граждане обязаны представлять сведения о своих доходах, об имуществе и обязательствах имущественного характера, а также сведения о доходах, об имуществе и обязательствах имущественного характера своих супруги (супруга) и несовершеннолетних детей и при замещении которых муниципальные служащие обязаны представлять сведения о своих доходах, расходах, об имуществе и обязательствах имущественного характера, а также сведения о доходах, расходах, об имуществе и обязательствах имущественного характера своих супруги (супруга) и несовершеннолетних детей

1. Руководство:
заместитель начальника департамента.
2. Финансово-экономический отдел:
начальник отдела;
консультант;
главный специалист.
3. Сектор правовой работы:
начальник сектора;
консультант.
4. Отдел социальной поддержки:
начальник отдела;
заместитель начальника отдела;
консультант;
главный специалист.
5. Отдел социальной помощи:
начальник отдела;
консультант;
главный специалист (контролирующий исполнение муниципальных контрактов).
6. Отдел по работе с гражданами:
начальник отдела;
заместитель начальника отдела;
ведущий специалист.
7. Отдел по делам семьи и детства:
начальник отдела;
консультант;
главный специалист;
специалист 1 категории.
8. Отдел профилактики детского и семейного неблагополучия:
начальник отдела;
консультант;
главный специалист (уполномоченный составлять протоколы об административных правонарушениях).
9. Отдел по управлению проектами и общим вопросам:
начальник отдела;
консультант.

ПРАВОВЫЕ АКТЫ ТЕРРИТОРИАЛЬНЫХ ОРГАНОВ АДМИНИСТРАЦИИ ГОРОДА ПЕРМИ

АДМИНИСТРАЦИЯ ГОРОДА ПЕРМИ

ГЛАВА АДМИНИСТРАЦИИ КИРОВСКОГО РАЙОНА

РАСПОРЯЖЕНИЕ

22.09.2022 № 059-23-01-02-184

О принудительном демонтаже самовольно установленного (незаконно размещенного) движимого объекта

В соответствии с Положением о порядке выявления и демонтажа самовольно установленных и незаконно размещенных движимых объектов на территории города Перми, утвержденным решением Пермской городской Думы от 08 ноября 2005 г. № 192, Типовым положением о территориальном органе администрации города Перми, утвержденным решением Пермской городской Думы от 29 января 2013 г. № 7:

1. Организовать принудительный демонтаж, перемещение и временное хранение самовольно установленного (незаконно размещенного) нестационарного торгового объекта (лоток) по адресу: г. Пермь, ул. Маршала Рыбалко, 42, учетный номер 2937 (далее – Объект).

2. Сектору потребительского рынка администрации Кировского района города Перми организовать мероприятия, указанные в пункте 1 настоящего распоряжения, с 28 сентября 2022 г. с 09:00 часов.

3. Определить место временного хранения демонтируемого Объекта по адресу: г. Пермь, ул. Волочаевская, д. 32.

4. Уполномоченным лицом, ответственным за организацию работ по принудительному демонтажу Объекта, назначить Чуклину Наталью Викторовну, начальника сектора потребительского рынка администрации Кировского района города Перми.

5. В соответствии с постановлением администрации города Перми от 01 марта 2019 г. № 141 «О внесении изменений в постановление администрации города Перми от 19.05.2015 № 286 «Об утверждении Регламента взаимодействия департамента экономики и промышленной политики администрации города Перми с территориальными органами администрации города Перми в сфере потребительского рынка» принудительный демонтаж, перемещение и временное хранение Объектов осуществляет муниципальное казенное учреждение «Содержание муниципального имущества».

6. Настоящее распоряжение вступает в силу со дня официального опубликования в печатном средстве массовой информации «Официальный бюллетень органов местного самоуправления муниципального образования город Пермь».

7. Общему отделу администрации Кировского района города Перми обеспечить опубликование настоящего распоряжения в печатном средстве массовой информации «Официальный бюллетень органов местного самоуправления муниципального образования город Пермь».

8. Общему отделу администрации Кировского района города Перми обеспечить направление копии настоящего распоряжения в информационно-аналитическое управление администрации города Перми для размещения на официальном сайте муниципального образования город Пермь в информационно-телекоммуникационной сети Интернет в течение 1 рабочего дня после дня подписания распоряжения.

9. Контроль за исполнением настоящего распоряжения возложить на первого заместителя главы администрации Кировского района города Перми Пономарева В.Л.

М.А. Борисов

АДМИНИСТРАЦИЯ ГОРОДА ПЕРМИ

ГЛАВА АДМИНИСТРАЦИИ КИРОВСКОГО РАЙОНА

РАСПОРЯЖЕНИЕ

22.09.2022 № 059-23-01-02-185

О принудительном демонтаже самовольно установленного (незаконно размещенного) движимого объекта

В соответствии с Положением о порядке выявления и демонтажа самовольно установленных и незаконно размещенных движимых объектов на территории города Перми, утвержденным решением Пермской городской Думы от 08 ноября 2005 г. № 192, Типовым положением о территориальном органе администрации города Перми, утвержденным решением Пермской городской Думы от 29 января 2013 г. № 7:

1. Организовать принудительный демонтаж, перемещение и временное хранение самовольно установленной (незаконно размещенной) рекламной конструкции (нестандартная отдельно стоящая рекламная конструкция), расположенной по адресу: г. Пермь, ул. Фруктовая, д. 4, учетный номер 4099 (далее – Объект).

2. Сектору потребительского рынка администрации Кировского района города Перми организовать мероприятия, указанные в пункте 1 настоящего распоряжения, с 28 сентября 2022 г. с 09:00 часов.

3. Определить место временного хранения демонтируемого Объекта по адресу: г. Пермь, ул. Волочаевская, д. 32.

4. Уполномоченным лицом, ответственным за организацию работ по принудительному демонтажу Объекта, назначить Чуклину Наталью Викторовну, начальника сектора потребительского рынка администрации Кировского района города Перми.

5. В соответствии с постановлением администрации города Перми от 01 марта 2019 г. № 141 «О внесении изменений в постановление администрации города Перми от 19.05.2015 № 286 «Об утверждении Регламента взаимодействия департамента экономики и промышленной политики администрации города Перми с территориальными органами администрации города Перми в сфере потребительского рынка» принудительный демонтаж, перемещение и временное хранение Объектов осуществляет муниципальное казенное учреждение «Содержание муниципального имущества».

6. Настоящее распоряжение вступает в силу со дня официального опубликования в печатном средстве массовой информации «Официальный бюллетень органов местного самоуправления муниципального образования город Пермь».

7. Общему отделу администрации Кировского района города Перми обеспечить опубликование настоящего распоряжения в печатном средстве массовой информации «Официальный бюллетень органов местного самоуправления муниципального образования город Пермь».

8. Общему отделу администрации Кировского района города Перми обеспечить направление копии настоящего распоряжения в информационно-аналитическое управление администрации города Перми для размещения на официальном сайте муниципального образования город Пермь в информационно-телекоммуникационной сети Интернет в течение 1 рабочего дня после дня подписания распоряжения.

9. Контроль за исполнением настоящего распоряжения возложить на первого заместителя главы администрации Кировского района города Перми Пономарева В.Л.

М.А. Борисов

РАЗДЕЛ ВТОРОЙ
ОФИЦИАЛЬНАЯ ИНФОРМАЦИЯ

ИНФОРМАЦИЯ
о ходе реализации инициативного проекта, в том числе
об использовании денежных средств, об имущественном и (или)
трудовом участии заинтересованных в его реализации лиц

Благоустройство территории по адресу: город Пермь, посёлок Голый мыс, ул. Промысловая, 7
(наименование инициативного проекта)

Предусмотрено инициативным проектом, руб.				Стоимость заключенных муниципальных контрактов, договоров, соглашений, руб.	Остаток не использованных в текущем году средств, руб.
всего	в том числе:				
	средства бюджета города Перми	финансовое участие заинтересованных лиц в реализации инициативного проекта в денежном эквиваленте	имущественное и (или) трудовое участие заинтересованных лиц в реализации инициативного проекта в денежном эквиваленте		
1 = 2 + 3 + 4	2	3	4	5	6 = (2 + 3) - 5
846 193,00	803 883, 00	2 500,00	39 810,00	806 383, 00	0,00

Глава города Перми А.Н. Дёмкин

Дата

М.П.

Департамент земельных отношений администрации города Перми в целях информирования населения в соответствии со статьей 39.42 Земельного кодекса Российской Федерации сообщает о возможном установлении публичных сервитутов в отдельных целях на территории города Перми*

№	Кадастровый номер земельного участка, в отношении которого устанавливается публичный сервитут (при наличии)	Адрес или описание земельного участка, в отношении которого устанавливается публичный сервитут	Цели установления публичного сервитута
1	59:01:4411538:634 (96 кв.м) 59:01:4411069:558 (7 кв.м) 59:01:4411538:630 (343 кв.м) 59:01:0000000:88123 (264 кв.м) 59:01:0000000:88124 (314 кв.м) 59:01:0000000:88125 (28 кв.м) 59:01:4411069:492 (126 кв.м) 59:01:4411069:493 (198 кв.м) 59:01:4411069:494 (303 кв.м) 59:01:4411069:498 (92 кв.м) 59:01:4411069:501 (93 кв.м) 59:01:4411069:503 (93 кв.м) 59:01:4411069:506 (158 кв.м) 59:01:4411069:507 (323 кв.м) 59:01:4411069:508 (336 кв.м) 59:01:4411069:509 (336 кв.м) 59:01:4411069:514 (126 кв.м) 59:01:4411069:516 (129 кв.м) 59:01:4411069:518 (129 кв.м) 59:01:4411069:524 (335 кв.м) 59:01:4411069:522 (106 кв.м) 59:01:4411069:525 (336 кв.м) 59:01:4411069:534 (93 кв.м) 59:01:4411069:545 (92 кв.м) 59:01:4411069:547 (93 кв.м) 59:01:4411069:549 (93 кв.м) 59:01:4411069:552 (221 кв.м) 59:01:4411069:553 (292 кв.м) 59:01:4411069:555 (345 кв.м) 59:01:4411069:556 (344 кв.м) 59:01:4411538:307 (4 кв.м) 59:01:4411538:371 (5 кв.м) 59:01:4411538:376 (21 кв.м) 59:01:4411538:554 (117 кв.м) 59:01:4411538:561 (157 кв.м) 59:01:4411538:629 (680 кв.м) 59:01:4411538:632 (188 кв.м) 59:01:4411538:637 (769 кв.м) 59:01:4411538:638 (422 кв.м) 59:01:4411538:640 (169 кв.м) 59:01:4411538:642 (88 кв.м) 59:01:4411538:645 (561 кв.м) 59:01:4411538:646 (310 кв.м) 59:01:0000000:48109 (17 кв.м) 59:01:0000000:88118 (296 кв.м) 59:01:0000000:88119 (125 кв.м) 59:01:0000000:88120 (263 кв.м) 59:01:0000000:88121 (270 кв.м) 59:01:0000000:88122 (390 кв.м) 59:01:4411069:339 (3 кв.м) 59:01:4411069:482 (3 кв.м) 59:01:4411069:483 (1 кв.м) 59:01:4411069:512 (128 кв.м) 59:01:4411069:521 (337 кв.м) 59:01:4411069:523 (334 кв.м) 59:01:4411069:527 (92 кв.м) 59:01:4411069:529 (91 кв.м) 59:01:4411069:531 (93 кв.м) 59:01:4411069:537 (473 кв.м) 59:01:4411069:538 (342 кв.м) 59:01:4411069:539 (335 кв.м) 59:01:4411069:540 (336 кв.м) 59:01:4411069:542 (93 кв.м) Земли: 2848 кв.м.	г. Пермь	Размещение объекта электросетевого хозяйства
2	59:01:2510409:343 (1 кв.м) 59:01:2510409:342 (0 кв.м) 59:01:2510409:331 (1 кв.м) 59:01:2510409:209 (68 кв.м) 59:01:2510409:207 (449 кв.м) 59:01:2510409:204 (44 кв.м) 59:01:2510409:195 (291 кв.м) 59:01:2510409:189 (2 кв.м) 59:01:2510409:187 (2 кв.м) 59:01:2510409:158 (109 кв.м) 59:01:2510409:156 (576 кв.м) 59:01:2510409:146 (4 кв.м) 59:01:2510409:132 (27 кв.м) 59:01:2510409:109 (2 кв.м) 59:01:2510409:363 (6 кв.м) 59:01:2510409:86 (1 кв.м) 59:01:2510409:83 (6 кв.м) 59:01:2510409:78 (8 кв.м) 59:01:0000000:81980 (19 кв.м) 59:01:2510409:129 (0 кв.м) 59:01:2510409:131 (18 кв.м) 59:01:2510409:133 (4 кв.м)	г. Пермь	Размещение объекта электросетевого хозяйства

	59:01:2510409:135 (22 кв.м) 59:01:2510409:163 (104 кв.м) 59:01:2510409:164 (776 кв.м) 59:01:2510409:167 (541 кв.м) 59:01:2510409:173 (300 кв.м) 59:01:2510409:176 (88 кв.м) 59:01:2510409:177 (59 кв.м) 59:01:2510409:192 (303 кв.м) 59:01:2510409:193 (1818 кв.м) 59:01:2510409:194 (892 кв.м) 59:01:2510409:196 (301 кв.м) 59:01:2510409:197 (841 кв.м) 59:01:2510409:199 (55 кв.м) 59:01:2510409:203 (571 кв.м) 59:01:2510409:206 (253 кв.м) 59:01:2510409:208 (277 кв.м) 59:01:2510409:217 (34 кв.м) 59:01:0000000:81945 (620 кв.м) 59:01:0000000:81947 (639 кв.м) 59:01:0000000:81950 (77 кв.м) 59:01:2510409:87 (6 кв.м) 59:01:2510409:96 (7 кв.м) 59:01:2510409:97 (5 кв.м) 59:01:2510409:101 (10 кв.м) 59:01:2510409:102 (0 кв.м) 59:01:2510409:103 (5 кв.м) 59:01:2510409:104 (0 кв.м) 59:01:2510409:107 (4 кв.м) 59:01:2510409:110 (7 кв.м) 59:01:2510409:114 (4 кв.м) 59:01:2510409:115 (5 кв.м) 59:01:2510409:119 (1 кв.м) 59:01:2510409:121 (19 кв.м) 59:01:2510409:125 (2 кв.м) 59:01:2510409:126 (1 кв.м) 59:01:2510409:127 (5 кв.м) Земли: 45 кв.м		
3	59:01:5710002:1 (5003 кв.м) 59:01:5710002:10 (14 кв.м) 59:01:5710002:102 (117 кв.м) 59:01:5710002:103 (39 кв.м) 59:01:5710002:12 (19 кв.м) 59:01:5710002:129 (4 кв.м) 59:01:5710002:130 (94 кв.м) 59:01:5710002:145 (123 кв.м) 59:01:5710002:147 (49 кв.м) 59:01:5710002:154 (102 кв.м) 59:01:5710002:155 (125 кв.м) 59:01:5710002:156 (0 кв.м) 59:01:5710002:157 (56 кв.м)	г. Пермь	Размещение объекта электросетевого хозяйства

	59:01:5710002:16 (37 кв.м) 59:01:5710002:163 (115 кв.м) 59:01:5710002:165 (41 кв.м) 59:01:5710002:166 (76 кв.м) 59:01:5710002:167 (162 кв.м) 59:01:5710002:175 (1 кв.м) 59:01:5710002:177 (0 кв.м) 59:01:5710002:180 (103 кв.м) 59:01:5710002:181 (88 кв.м) 59:01:5710002:183 (23 кв.м) 59:01:5710002:185 (8 кв.м) 59:01:5710002:193 (6 кв.м) 59:01:5710002:194 (68 кв.м) 59:01:5710002:196 (15 кв.м) 59:01:5710002:20 (20 кв.м) 59:01:5710002:214 (37 кв.м) 59:01:5710002:215 (36 кв.м) 59:01:5710002:222 (24 кв.м) 59:01:5710002:226 (3 кв.м) 59:01:5710002:229 (4 кв.м) 59:01:5710002:234 (5 кв.м) 59:01:5710002:244 (39 кв.м) 59:01:5710002:246 (7 кв.м) 59:01:5710002:247 (72 кв.м) 59:01:5710002:269 (104 кв.м) 59:01:5710002:271 (96 кв.м) 59:01:5710002:272 (97 кв.м) 59:01:5710002:273 (103 кв.м) 59:01:5710002:274 (103 кв.м) 59:01:5710002:275 (102 кв.м) 59:01:5710002:276 (98 кв.м) 59:01:5710002:277 (95 кв.м) 59:01:5710002:278 (95 кв.м) 59:01:5710002:279 (67 кв.м) 59:01:5710002:491 (36 кв.м) 59:01:5710002:492 (4 кв.м) 59:01:5710002:490 (0 кв.м) 59:01:5710002:285 (88 кв.м) 59:01:5710002:286 (23 кв.м) 59:01:5710002:290 (63 кв.м) 59:01:5710002:3 (105 кв.м) 59:01:5710002:30 (37 кв.м) 59:01:5710002:306 (14 кв.м) 59:01:5710002:307 (13 кв.м) 59:01:5710002:308 (58 кв.м) 59:01:5710002:309 (15 кв.м) 59:01:5710002:310 (17 кв.м) 59:01:5710002:311 (14 кв.м) 59:01:5710002:42 (3 кв.м) 59:01:5710002:430 (79 кв.м)		

	59:01:2912502:3 (4 кв.м) 59:01:2912502:4 (91 кв.м) 59:01:2912502:5 (11 кв.м) 59:01:2912502:6 (10 кв.м) 59:01:2912502:7 (203 кв.м) 59:01:2912502:8 (43 кв.м) 59:01:2912502:10 (143 кв.м) 59:01:2912502:11 (199 кв.м) 59:01:2912502:13 (12 кв.м) 59:01:2912502:16 (118 кв.м) 59:01:2912505:12 (133 кв.м) 59:01:2912505:13 (89 кв.м) 59:01:2912505:15 (148 кв.м) 59:01:2912639:1 (5 кв.м) 59:01:2912639:3 (7 кв.м) 59:01:2912639:5 (10 кв.м) 59:01:2912639:7 (5 кв.м) 59:01:2912639:8 (11 кв.м) 59:01:2912639:9 (3 кв.м) 59:01:2912639:21 (55 кв.м) 59:01:2912639:183 (2 кв.м) 59:01:2912640:1 (38 кв.м) 59:01:2912640:2 (44 кв.м) 59:01:2912640:5 (47 кв.м) 59:01:2912640:14 (10 кв.м) 59:01:2912640:15 (6 кв.м) 59:01:2912640:16 (11 кв.м) 59:01:2912640:17 (1 кв.м) 59:01:2912640:24 (16 кв.м) 59:01:2912640:58 (10 кв.м) 59:01:2912640:78 (5 кв.м) 59:01:0000000:82413 (0 кв.м) 59:01:2810094:8 (157 кв.м) 59:01:2810094:9 (119 кв.м) 59:01:2810094:10 (105 кв.м) 59:01:2810094:12 (38 кв.м) 59:01:2810094:23 (73 кв.м) 59:01:2810094:64 (120 кв.м) 59:01:2810094:186 (157 кв.м) 59:01:2810095:4 (1 кв.м) 59:01:2810095:6 (1 кв.м) 59:01:2810095:9 (38 кв.м) 59:01:2810095:37 (5 кв.м) 59:01:2810095:38 (118 кв.м) 59:01:2810095:40 (78 кв.м) 59:01:2810095:41 (32 кв.м) 59:01:2810095:181 (110 кв.м) 59:01:2810097:4 (0 кв.м) 59:01:2810094:28 (62 кв.м) 59:01:2810094:30 (3 кв.м)		

	59:01:5710002:431 (12 кв.м) 59:01:5710002:44 (25 кв.м) 59:01:5710002:45 (1 кв.м) 59:01:5710002:46 (9 кв.м) 59:01:5710002:47 (30 кв.м) 59:01:5710002:65 (0 кв.м) 59:01:5710002:75 (22 кв.м) 59:01:5710002:90 (9 кв.м) 59:01:5710002:93 (56 кв.м) 59:01:5710002:97 (120 кв.м) 59:01:5710002:98 (122 кв.м) Земли (0 кв.м)		
4	59:01:0000000:894 (313 кв.м) 59:01:0000000:81636 (3 кв.м) 59:01:0000000:88087 (7 кв.м) 59:01:0000000:90152 (1 кв.м) 59:01:2810095:14 (3 кв.м) 59:01:2810095:25 (110 кв.м) 59:01:2810095:32 (4 кв.м) 59:01:2810095:34 (12 кв.м) 59:01:2810095:39 (61 кв.м) 59:01:2810095:43 (59 кв.м) 59:01:2810095:44 (23 кв.м) 59:01:2810095:45 (75 кв.м) 59:01:2810098:2 (22 кв.м) 59:01:2810098:3 (0 кв.м) 59:01:2810098:12 (13 кв.м) 59:01:2810098:16 (18 кв.м) 59:01:2810098:26 (14 кв.м) 59:01:2810098:51 (121 кв.м) 59:01:2810098:64 (0 кв.м) 59:01:2910359:6 (17 кв.м) 59:01:2910359:52 (97 кв.м) 59:01:2912640:7 (5 кв.м) 59:01:2912640:9 (6 кв.м) 59:01:2912640:11 (5 кв.м) 59:01:2912640:13 (3 кв.м) 59:01:2912640:60 (3 кв.м) 59:01:2912640:79 (1 кв.м) 59:01:2912642:1 (3 кв.м) 59:01:2912642:4 (4 кв.м) 59:01:2912642:7 (11 кв.м) 59:01:2912642:21 (8 кв.м) 59:01:0000000:89245 (5 кв.м) 59:01:0000000:89682 (673 кв.м) 59:01:2810095:23 (11 кв.м) 59:01:2810095:64 (14 кв.м) 59:01:2910462:8 (3 кв.м) 59:01:2912501:2 (3 кв.м) 59:01:2912502:1 (38 кв.м)	г. Пермь	Размещение объекта электросетевого хозяйства

	59:01:2810098:50 (5 кв.м) 59:01:2910462:509 (1 кв.м) Земли: 10735 кв.м.		
5	59:01:0000000:917 (222 кв.м) 59:01:3211483:1 (24 кв.м) 59:01:3211486:3 (5 кв.м) 59:01:3211486:157 (30 кв.м) 59:01:3211486:8 (32 кв.м) 59:01:3211486:13 (20 кв.м) 59:01:3211486:17 (53 кв.м) 59:01:3211486:18 (25 кв.м) 59:01:3211486:19 (38 кв.м) 59:01:3211486:20 (114 кв.м) 59:01:3211486:151 (12 кв.м) 59:01:3211487:9 (4 кв.м) 59:01:3211487:10 (3 кв.м) 59:01:3211488:4 (7 кв.м) 59:01:3211488:7 (23 кв.м) 59:01:3211488:8 (3 кв.м) 59:01:3211504:2 (1 кв.м) 59:01:3211504:4 (0 кв.м) 59:01:3211504:8 (53 кв.м) 59:01:3211504:12 (238 кв.м) 59:01:3211504:15 (3 кв.м) 59:01:3211504:19 (121 кв.м) 59:01:3211504:56 (20 кв.м) 59:01:3211504:168 (42 кв.м) 59:01:3211504:171 (50 кв.м) 59:01:3211505:1 (3 кв.м) 59:01:3211505:2 (0 кв.м) 59:01:3211505:5 (11 кв.м) 59:01:3211505:16 (103 кв.м) 59:01:3211505:19 (7 кв.м) 59:01:3211505:22 (16 кв.м) 59:01:3211504:22 (1 кв.м) 59:01:3211504:17 (0 кв.м) 59:01:0000000:288 (1881 кв.м) Земли: 2304 кв.м.	г. Пермь	Размещение объекта электросетевого хозяйства
6	59:01:4515018:12 (60 кв.м) 59:01:4515018:14 (47 кв.м) 59:01:4515018:15 (60 кв.м) 59:01:4515018:16 (34 кв.м) 59:01:4515018:24 (143 кв.м) 59:01:4515018:48 (33 кв.м) 59:01:4515018:161 (114 кв.м) 59:01:4510458:29 (10 кв.м) 59:01:4510459:2 (19 кв.м) 59:01:4510459:14 (22 кв.м) 59:01:4510459:20 (24 кв.м) 59:01:4510459:25 (30 кв.м)	г. Пермь	Размещение объекта электросетевого хозяйства
	59:01:4510459:28 (19 кв.м) 59:01:4510459:33 (2 кв.м) 59:01:4510459:34 (9 кв.м) 59:01:4510460:8 (3 кв.м) 59:01:4510460:15 (46 кв.м) 59:01:4510460:90 (19 кв.м) 59:01:4510460:205 (27 кв.м) 59:01:4515018:6 (37 кв.м) 59:01:4515018:9 (68 кв.м) 59:01:4515018:10 (125 кв.м) 59:01:4510459:8 (16 кв.м) 59:01:4510459:9 (37 кв.м) 59:01:4510459:10 (9 кв.м) 59:01:4510459:13 (26 кв.м) 59:01:4510459:17 (13 кв.м) 59:01:4510459:18 (33 кв.м) 59:01:4510459:19 (15 кв.м) 59:01:4510459:22 (35 кв.м) 59:01:4510459:24 (8 кв.м) 59:01:4510460:1 (2 кв.м) 59:01:4510187:14 (66 кв.м) 59:01:4510454:2 (1 кв.м) 59:01:4510454:17 (16 кв.м) 59:01:4510454:41 (27 кв.м) 59:01:4510458:12 (2 кв.м) 59:01:4510453:16 (20 кв.м) 59:01:4510453:21 (78 кв.м) 59:01:4510453:23 (3 кв.м) 59:01:4510453:57 (7 кв.м) 59:01:4510454:14 (45 кв.м) 59:01:4510455:118 (31 кв.м) 59:01:4510455:119 (52 кв.м) 59:01:4510456:2 (5 кв.м) 59:01:4510456:8 (7 кв.м) 59:01:4510456:9 (0 кв.м) 59:01:4510460:9 (15 кв.м) 59:01:4510461:1 (7 кв.м) 59:01:4510461:2 (39 кв.м) 59:01:4510461:4 (28 кв.м) 59:01:4510461:5 (107 кв.м) 59:01:4510461:7 (54 кв.м) 59:01:4510461:8 (59 кв.м) 59:01:4510461:9 (125 кв.м) 59:01:4510461:10 (16 кв.м) 59:01:4510461:139 (27 кв.м) 59:01:0000000:81127 (32 кв.м) 59:01:4510186:1 (4 кв.м) 59:01:4510186:3 (18 кв.м) 59:01:4510186:4 (1 кв.м) 59:01:4510186:9 (23 кв.м) 59:01:4510186:14 (9 кв.м)		

	59:01:4510186:16 (46 кв.м) 59:01:4510186:17 (22 кв.м) 59:01:4510186:18 (105 кв.м) 59:01:4510186:39 (13 кв.м) 59:01:4510187:10 (5 кв.м) 59:01:4510453:1 (96 кв.м) 59:01:4510453:3 (21 кв.м) 59:01:4510453:7 (14 кв.м) 59:01:4510453:10 (39 кв.м) 59:01:4515020:4 (1 кв.м) 59:01:4515020:2 (15 кв.м) 59:01:4515020:5 (1 кв.м) 59:01:4510459:31 (7 кв.м) 59:01:4510459:39 (0 кв.м) 59:01:4510459:1 (1 кв.м) 59:01:4510460:12 (76 кв.м) 59:01:4510460:11 (9 кв.м) 59:01:4510186:10 (41 кв.м) 59:01:4510453:179 (46 кв.м) 59:01:4510453:49 (31 кв.м) 59:01:4510453:177 (32 кв.м) 59:01:4510453:178 (25 кв.м) Земли: 12478 кв.м		
7	59:01:0000000:81542 (2 кв.м) 59:01:0000000:88977 (30 кв.м) 59:01:4413802:16 (65 кв.м) 59:01:4413802:5 (11 кв.м) 59:01:4413803:14 (25 кв.м) 59:01:4413803:17 (1 кв.м) 59:01:4413803:2 (35 кв.м) 59:01:4413803:3 (11 кв.м) 59:01:4413803:4 (8 кв.м) 59:01:4413803:41 (15 кв.м) 59:01:4413803:5 (4 кв.м) 59:01:4413804:14 (8 кв.м) 59:01:4413806:8 (6 кв.м) 59:01:4413806:9 (0 кв.м) 59:01:4413807:1 (23 кв.м) 59:01:4413807:11 (2 кв.м) 59:01:4413807:12 (4 кв.м) 59:01:4413807:14 (0 кв.м) 59:01:4413807:16 (0 кв.м) 59:01:4413807:18 (9 кв.м) 59:01:4413807:20 (0 кв.м) 59:01:4413807:22 (21 кв.м) 59:01:4413807:23 (1 кв.м) 59:01:4413807:4 (15 кв.м) 59:01:4413807:5 (5 кв.м) 59:01:4413807:8 (132 кв.м) 59:01:4413808:2 (6 кв.м)	г. Пермь	Размещение объекта электросетевого хозяйства

	59:01:4413808:29 (6 кв.м) 59:01:4413808:3 (0 кв.м) 59:01:4413808:30 (3 кв.м) 59:01:4413808:5 (0 кв.м) 59:01:4413809:145 (0 кв.м) 59:01:4413809:4 (0 кв.м) 59:01:4413810:10 (5 кв.м) 59:01:4413810:11 (0 кв.м) 59:01:4413810:15 (3 кв.м) 59:01:4413810:6 (0 кв.м) 59:01:4413810:9 (40 кв.м) 59:01:4413811:11 (0 кв.м) 59:01:4413811:6 (0 кв.м) 59:01:4413811:7 (4 кв.м) 59:01:0000000:88097 (3 кв.м) 59:01:0000000:90970 (18 кв.м) 59:01:4413802:33 (75 кв.м) 59:01:4413802:8 (34 кв.м) 59:01:4413802:9 (13 кв.м) 59:01:4413803:1 (42 кв.м) 59:01:4413803:39 (11 кв.м) 59:01:0000000:85021 (8 кв.м) земли (6784 кв.м)		
8	59:01:0000000:1211 (338 кв.м) 59:01:0000000:356 (322 кв.м) 59:01:0000000:81622 (389 кв.м) 59:01:0000000:88149 (177 кв.м) 59:01:0000000:89068 (299 кв.м) 59:01:0000000:89140 (443 кв.м) 59:01:0000000:89141 (583 кв.м) 59:01:0000000:89299 (381 кв.м) 59:01:0000000:90132 (2 кв.м) 59:01:0000000:90239 (7 кв.м) 59:01:0000000:90617 (172 кв.м) 59:01:0000000:90943 (955 кв.м) 59:01:0000000:949 (1091 кв.м) 59:01:4410666:10 (164 кв.м) 59:01:4410666:8 (20 кв.м) 59:01:4410676:17 (20 кв.м) 59:01:4410676:178 (72 кв.м) 59:01:4410676:181 (36 кв.м) 59:01:4410676:274 (1 кв.м) 59:01:4410676:272 (206 кв.м) 59:01:4410677:13 (13 кв.м) 59:01:4410677:1326 (15 кв.м) 59:01:4410677:34 (37 кв.м) 59:01:4410677:35 (11 кв.м) 59:01:4410698:1 (0 кв.м) 59:01:4410698:149 (158 кв.м) 59:01:4410698:6 (4 кв.м)	г. Пермь	Размещение объекта электросетевого хозяйства

	59:01:4410698:71 (1 кв.м) 59:01:4410699:1 (24 кв.м) 59:01:4410699:11 (0 кв.м) 59:01:4410699:19 (20 кв.м) 59:01:4410699:24 (1 кв.м) 59:01:4410699:6 (89 кв.м) 59:01:4410699:81 (63 кв.м) 59:01:4410699:85 (2 кв.м) 59:01:4410700:8 (37 кв.м) 59:01:4410702:1 (38 кв.м) 59:01:4410702:10 (4 кв.м) 59:01:4410702:11 (46 кв.м) 59:01:4410702:13 (15 кв.м) 59:01:4410702:14 (0 кв.м) 59:01:4410702:16 (7 кв.м) 59:01:4410702:4 (22 кв.м) 59:01:4410702:5 (2 кв.м) 59:01:4416002:1 (1 кв.м) 59:01:4416002:10 (9 кв.м) 59:01:4416002:199 (38 кв.м) 59:01:4416002:2 (31 кв.м) 59:01:4416002:200 (18 кв.м) 59:01:4416002:69 (62 кв.м) 59:01:4416002:7 (2 кв.м) 59:01:4416002:72 (59 кв.м) 59:01:4416002:197 (99 кв.м) 59:01:4416002:9 (204 кв.м) 59:01:4410677:7 (62 кв.м) 59:01:4410700:218 (83 кв.м) Земли (2982 кв.м)		
9	59:01:0000000:82056 (0 кв.м) 59:01:0000000:82245 (1 кв.м) 59:01:0000000:82524 (1 кв.м) 59:01:0000000:90203 (238 кв.м) 59:01:0000000:90337 (2580 кв.м) 59:01:0000000:90471 (1329 кв.м) 59:01:4311925:20 (18 кв.м) 59:01:4311925:21 (21 кв.м) 59:01:4311925:29 (2 кв.м) 59:01:4311925:38 (0 кв.м) 59:01:4311926:32 (66 кв.м) 59:01:4311926:33 (125 кв.м) 59:01:4311927:8 (3 кв.м) 59:01:4311927:16 (1 кв.м) 59:01:4311927:17 (6 кв.м) 59:01:4311927:19 (5 кв.м) 59:01:4311927:21 (2 кв.м) 59:01:4311927:26 (3 кв.м) 59:01:4311928:1 (14 кв.м) 59:01:4311933:24 (182 кв.м)	г. Пермь	Размещение объекта электросетевого хозяйства

	59:01:4311934:15 (0 кв.м) 59:01:4311934:26 (1 кв.м) 59:01:4311934:29 (1 кв.м) 59:01:4311934:32 (23 кв.м) 59:01:4311934:35 (52 кв.м) 59:01:4311934:79 (3 кв.м) 59:01:4311934:81 (48 кв.м) 59:01:4311935:9 (1 кв.м) 59:01:4311935:21 (6 кв.м) 59:01:4311935:33 (0 кв.м) 59:01:4311935:85 (3 кв.м) 59:01:4311935:210 (1 кв.м) 59:01:4311936:44 (48 кв.м) 59:01:4311972:14 (0 кв.м) 59:01:4311972:27 (2 кв.м) 59:01:4311972:30 (11 кв.м) 59:01:4311988:23 (20 кв.м) 59:01:4313688:126 (3 кв.м) 59:01:4313688:137 (1 кв.м) 59:01:4313688:145 (4 кв.м) 59:01:4311925:12 (29 кв.м) 59:01:4311927:12 (0 кв.м) 59:01:4311927:20 (6 кв.м) 59:01:4311928:30 (2 кв.м) 59:01:4311928:31 (3 кв.м) Земли 15211 кв.м		
10	59:01:1713236:19 (10 кв.м) 59:01:1713239:4 (25 кв.м) 59:01:1713401:2 (37 кв.м) 59:01:1713402:5 (6 кв.м) 59:01:1713404:2 (11 кв.м) 59:01:1713404:3 (6 кв.м) 59:01:1713404:6 (27 кв.м) 59:01:1713404:11 (10 кв.м) 59:01:1713404:46 (5 кв.м) 59:01:1713407:10 (38 кв.м) 59:01:1713407:11 (0 кв.м) 59:01:1713407:14 (49 кв.м) 59:01:1713407:15 (37 кв.м) 59:01:1713407:27 (7 кв.м) 59:01:1713410:6 (24 кв.м) 59:01:1713410:7 (3 кв.м) 59:01:1713410:10 (32 кв.м) 59:01:1713410:11 (62 кв.м) 59:01:1713410:16 (28 кв.м) 59:01:1713410:17 (66 кв.м) 59:01:1713410:18 (79 кв.м) 59:01:1713410:20 (18 кв.м) 59:01:1713410:47 (10 кв.м) 59:01:1713410:162 (31 кв.м)	г. Пермь	Размещение объекта электросетевого хозяйства

	59:01:1717127:3 (0 кв.м) 59:01:1817212:2 (82 кв.м) 59:01:1713408:5 (8 кв.м) 59:01:1713408:18 (5 кв.м) 59:01:1713410:19 (64 кв.м) 59:01:1713411:4 (2 кв.м) 59:01:1713411:11 (35 кв.м) 59:01:1713411:13 (57 кв.м) 59:01:1713411:15 (32 кв.м) 59:01:1713411:16 (84 кв.м) 59:01:1713411:151 (1 кв.м) 59:01:1713412:6 (71 кв.м) 59:01:1713412:9 (60 кв.м) 59:01:1713412:16 (5 кв.м) 59:01:1713412:18 (53 кв.м) 59:01:1713414:13 (0 кв.м) 59:01:1713414:15 (6 кв.м) 59:01:1713415:20 (1 кв.м) 59:01:1713415:21 (1 кв.м) 59:01:1713415:162 (4 кв.м) 59:01:1713417:11 (0 кв.м) 59:01:1713417:39 (4 кв.м) 59:01:1713418:12 (0 кв.м) 59:01:1713410:2 (11 кв.м) Земли (14766 кв.м)		
11	59:01:0000000:92065 (1 кв.м) 59:01:0000000:84379 (2 кв.м) 59:01:2910216:16 (2 кв.м) 59:01:0000000:66 (17 кв.м) 59:01:2910216:38 (45 кв.м) 59:01:2912639:188 (49 кв.м) 59:01:2912639:187 (35 кв.м) 59:01:2912639:186 (1 кв.м) 59:01:2912639:184 (15 кв.м) 59:01:2910216:14 (25 кв.м) 59:01:2910216:3 (1 кв.м) 59:01:2910216:5 (2 кв.м) 59:01:2910216:8 (19 кв.м) 59:01:2912608:20 (1 кв.м) 59:01:2912608:262 (4 кв.м) 59:01:2912608:458 (3 кв.м) 59:01:2912618:1657 (1 кв.м) 59:01:2912618:1810 (16 кв.м) 59:01:2912634:2 (5 кв.м) 59:01:2912634:6 (58 кв.м) 59:01:2912639:11 (0 кв.м) 59:01:2912639:24 (5 кв.м) 59:01:2912639:4 (52 кв.м) 59:01:2912639:6 (17 кв.м) 59:01:2912608:24 (66 кв.м)	г. Пермь	Размещение объекта электросетевого хозяйства

	59:01:1713413:1 (3 кв.м) 59:01:1713413:5 (13 кв.м) 59:01:1713413:7 (2 кв.м) 59:01:1713413:8 (21 кв.м) 59:01:1713413:13 (20 кв.м) 59:01:1713413:14 (51 кв.м) 59:01:1713413:16 (1 кв.м) 59:01:1713413:44 (8 кв.м) 59:01:1713413:158 (42 кв.м) 59:01:1713416:10 (0 кв.м) 59:01:1713416:135 (10 кв.м) 59:01:1717027:3 (8 кв.м) 59:01:1813237:19 (2 кв.м) 59:01:1813237:27 (6 кв.м) 59:01:0000000:82817 (1 кв.м) 59:01:1713236:13 (3 кв.м) 59:01:1713236:22 (69 кв.м) 59:01:1713401:3 (40 кв.м) 59:01:1713401:7 (1 кв.м) 59:01:1713401:10 (53 кв.м) 59:01:1713401:30 (71 кв.м) 59:01:1713402:13 (20 кв.м) 59:01:1713404:7 (1 кв.м) 59:01:1713404:13 (21 кв.м) 59:01:1713404:14 (39 кв.м) 59:01:1713404:15 (68 кв.м) 59:01:1713404:19 (10 кв.м) 59:01:1713405:11 (34 кв.м) 59:01:1713405:13 (21 кв.м) 59:01:1713405:14 (9 кв.м) 59:01:1713405:15 (35 кв.м) 59:01:1713405:16 (3 кв.м) 59:01:1713405:42 (35 кв.м) 59:01:1713407:18 (14 кв.м) 59:01:1713407:19 (44 кв.м) 59:01:1713407:57 (26 кв.м) 59:01:1713407:58 (26 кв.м) 59:01:1713407:172 (24 кв.м) 59:01:1713407:178 (87 кв.м) 59:01:1713408:2 (0 кв.м) 59:01:1713408:4 (0 кв.м) 59:01:1713408:6 (0 кв.м) 59:01:1713408:8 (2 кв.м) 59:01:1713408:9 (0 кв.м) 59:01:1713408:10 (65 кв.м) 59:01:1713408:12 (44 кв.м) 59:01:1713408:13 (1 кв.м) 59:01:1713408:14 (91 кв.м) 59:01:1713408:19 (38 кв.м) 59:01:1713408:20 (38 кв.м) 59:01:1713408:159 (8 кв.м)		

	59:01:2912608:22 (51 кв.м) 59:01:2912608:479 (5 кв.м) 59:01:2910216:16 (2 кв.м) земли (3650 кв.м)		
12	59:01:0000000:757 (22 кв.м) 59:01:0000000:923 (297 кв.м) 59:01:0000000:41591 (232 кв.м) 59:01:0000000:90429 (1 кв.м) 59:01:3211703:13 (73 кв.м) 59:01:3211703:14 (61 кв.м) 59:01:3211704:1 (18 кв.м) 59:01:3211704:2 (32 кв.м) 59:01:3211704:3 (6 кв.м) 59:01:3211704:4 (23 кв.м) 59:01:3211704:6 (120 кв.м) 59:01:3211704:9 (96 кв.м) 59:01:3211704:14 (17 кв.м) 59:01:3211705:5 (3 кв.м) 59:01:3211705:7 (1 кв.м) 59:01:3211705:10 (20 кв.м) 59:01:3211705:14 (6 кв.м) 59:01:3211705:40 (123 кв.м) 59:01:3211705:41 (30 кв.м) 59:01:3211706:4 (35 кв.м) 59:01:3211706:5 (0 кв.м) 59:01:3211706:6 (0 кв.м) 59:01:3211706:8 (31 кв.м) 59:01:3211711:5 (0 кв.м) 59:01:3211711:6 (0 кв.м) 59:01:3211711:14 (1 кв.м) 59:01:3211711:73 (17 кв.м) 59:01:3211711:74 (34 кв.м) 59:01:3211711:75 (0 кв.м) 59:01:3211712:65 (18 кв.м) 59:01:3211715:3 (80 кв.м) 59:01:3211715:12 (8 кв.м) 59:01:3211715:39 (16 кв.м) 59:01:3211715:40 (44 кв.м) 59:01:3211715:56 (52 кв.м) 59:01:3211715:179 (1 кв.м) 59:01:3211716:291 (6 кв.м) 59:01:3211716:287 (114 кв.м) 59:01:3211716:288 (20 кв.м) 59:01:3211706:9 (0 кв.м) 59:01:3211711:8 (1 кв.м) 59:01:3211707:6 (8 кв.м) 59:01:3211707:7 (3 кв.м) 59:01:3219030:3 (74 кв.м) 59:01:3219030:8 (14 кв.м) 59:01:3219030:9 (12 кв.м)	г. Пермь	Размещение объекта электросетевого хозяйства

	59:01:3211716:283 (2 кв.м) Земли: (4967 кв.м)		
13	59:01:0000000:41615 (1996 кв.м) 59:01:0000000:851 (0 кв.м) 59:01:2010372:15 (2 кв.м) 59:01:2010372:6 (76 кв.м) 59:01:0710372:12 (37 кв.м) 59:01:2010367:10 (26 кв.м) 59:01:2010367:12 (11 кв.м) 59:01:2010367:185 (18 кв.м) 59:01:2010367:190 (1 кв.м) 59:01:2010367:191 (25 кв.м) 59:01:2010367:2 (14 кв.м) 59:01:2010367:3 (34 кв.м) 59:01:2010367:59 (6 кв.м) 59:01:2010367:6 (9 кв.м) 59:01:2010367:60 (3 кв.м) 59:01:2010367:7 (7 кв.м) 59:01:2010368:10 (32 кв.м) 59:01:2010368:165 (1 кв.м) 59:01:2010368:166 (12 кв.м) 59:01:2010368:45 (8 кв.м) 59:01:2010368:50 (22 кв.м) 59:01:2010368:6 (7 кв.м) 59:01:2010368:7 (23 кв.м) 59:01:2010368:8 (20 кв.м) 59:01:2010370:11 (42 кв.м) 59:01:2010370:28 (38 кв.м) 59:01:2010370:3 (2 кв.м) 59:01:2010371:11 (79 кв.м) 59:01:2010371:12 (41 кв.м) 59:01:2010371:13 (12 кв.м) 59:01:2010371:153 (29 кв.м) 59:01:2010371:2 (14 кв.м) 59:01:2010371:265 (50 кв.м) 59:01:2010371:266 (35 кв.м) 59:01:2010371:267 (34 кв.м) 59:01:2010371:268 (36 кв.м) 59:01:2010371:4 (15 кв.м) 59:01:2010371:5 (1 кв.м) 59:01:2010371:8 (129 кв.м) 59:01:2010372:1 (0 кв.м) 59:01:2010372:13 (68 кв.м) 59:01:2010372:15 (2 кв.м) 59:01:2010372:3 (22 кв.м) 59:01:2010372:6 (76 кв.м) 59:01:2010372:77 (47 кв.м) 59:01:2010372:79 (25 кв.м) 59:01:2010372:8 (1 кв.м) 59:01:3210373:2 (75 кв.м)	г. Пермь	Размещение объекта электросетевого хозяйства

	59:01:3210373:32 (175 кв.м) 59:01:3210373:33 (100 кв.м) 59:01:3210373:5 (7 кв.м) 59:01:3210373:6 (14 кв.м) 59:01:3210373:7 (29 кв.м) 59:01:3210374:13 (11 кв.м) 59:01:3210374:186 (48 кв.м) 59:01:3210374:6 (50 кв.м) 59:01:3210374:67 (0 кв.м) 59:01:3210374:72 (0 кв.м) 59:01:3218013:1 (38 кв.м) 59:01:3218013:139 (8 кв.м) 59:01:3218013:14 (52 кв.м) 59:01:3218013:141 (9 кв.м) 59:01:3218013:15 (27 кв.м) 59:01:3218013:17 (78 кв.м) 59:01:3218013:4 (1 кв.м) 59:01:3218013:6 (3 кв.м) 59:01:3218014:140 (8 кв.м) 59:01:3218014:2 (44 кв.м) 59:01:3218014:25 (19 кв.м) 59:01:3218014:5 (119 кв.м) 59:01:3218014:6 (47 кв.м) 59:01:3218014:8 (6 кв.м) 59:01:3218015:2 (44 кв.м) 59:01:2010372:4 (8 кв.м) Земли (8752 кв.м)		
14	59:01:0000000:102	г. Пермь	Подключение (технологическое присоединение) к сетям инженерно-технического обеспечения
15	59:01:4019087:1245 (10 кв.м) 59:01:4019087:1246 (9 кв.м) 59:01:4019087:228 (2 кв.м) 59:01:4019087:229 (8 кв.м) 59:01:4019087:231 (2 кв.м) 59:01:4019087:232 (6 кв.м) 59:01:4019087:241 (0 кв.м) 59:01:4019087:244 (0 кв.м) 59:01:4019087:247 (0 кв.м) 59:01:4019087:255 (0 кв.м) 59:01:4019087:256 (4 кв.м) 59:01:4019087:257 (0 кв.м) 59:01:4019087:375 (56 кв.м) 59:01:4019087:376 (55 кв.м) 59:01:4019087:377 (56 кв.м) 59:01:4019087:378 (56 кв.м) 59:01:4019087:379 (56 кв.м)	г. Пермь	Размещение объекта электросетевого хозяйства

	59:01:4019087:395 (4 кв.м) 59:01:4019087:396 (10 кв.м) 59:01:4019087:397 (13 кв.м) 59:01:4019087:797 (4 кв.м) 59:01:4019087:798 (2 кв.м) 59:01:4019087:383 (61 кв.м) 59:01:4019087:384 (64 кв.м) 59:01:4019087:385 (51 кв.м) 59:01:4019087:386 (51 кв.м) 59:01:4019087:387 (57 кв.м) 59:01:4019087:388 (59 кв.м) 59:01:4019087:389 (48 кв.м) 59:01:4019087:390 (2100 кв.м) 59:01:4019087:399 (24 кв.м) 59:01:4019087:400 (25 кв.м) 59:01:4019087:401 (24 кв.м) 59:01:4019087:402 (4 кв.м) 59:01:4019087:403 (27 кв.м) 59:01:4019087:404 (29 кв.м) 59:01:4019087:405 (20 кв.м) 59:01:4019087:406 (10 кв.м) 59:01:4019087:410 (1 кв.м) 59:01:4019087:411 (2 кв.м) 59:01:4019087:1204 (1119 кв.м) 59:01:4019087:1549 (2 кв.м) 59:01:4019087:197 (913 кв.м) 59:01:4019087:200 (9894 кв.м) 59:01:4019087:216 (0 кв.м) 59:01:4019087:217 (0 кв.м) 59:01:4019087:272 (2 кв.м) 59:01:4019087:273 (2 кв.м) 59:01:4019087:275 (1 кв.м) 59:01:4019087:276 (1 кв.м) 59:01:4019087:278 (4 кв.м) 59:01:4019087:284 (0 кв.м) 59:01:4019087:285 (0 кв.м) 59:01:4019087:287 (0 кв.м) 59:01:4019087:291 (0 кв.м) 59:01:4019087:371 (1119 кв.м) 59:01:4019087:372 (2 кв.м) 59:01:4019087:373 (59 кв.м) 59:01:4019087:374 (59 кв.м) 59:01:4019087:380 (58 кв.м) 59:01:4019087:381 (60 кв.м) 59:01:4019087:382 (64 кв.м) Земли: 0 кв.м		
16	59:01:5010064:21 (1 кв.м) 59:01:5010064:17 (1 кв.м) 59:01:5010064:12 (0 кв.м) 59:01:5010064:11 (3 кв.м)	г. Пермь	Размещение объекта электросетевого хозяйства

	59:01:5010057:49 (1 кв.м) 59:01:5010057:35 (1 кв.м) 59:01:5010057:32 (0 кв.м) 59:01:5010057:28 (1 кв.м) 59:01:5010057:25 (1 кв.м) 59:01:5010057:20 (5 кв.м) 59:01:5010057:18 (0 кв.м) 59:01:5010057:13 (3 кв.м) 59:01:5010057:11 (1 кв.м) 59:01:5010057:8 (6 кв.м) 59:01:5010057:183 (0 кв.м) 59:01:5010057:170 (1 кв.м) 59:01:5010064:2 (6 кв.м) 59:01:5010064:4 (45 кв.м) 59:01:5010064:5 (40 кв.м) 59:01:5010064:6 (30 кв.м) 59:01:5010064:7 (21 кв.м) 59:01:5010064:8 (15 кв.м) 59:01:5010064:9 (8 кв.м) 59:01:5010064:10 (12 кв.м) Земли: 10749 кв.м		
17	59:01:0000000:407 (62 кв.м) 59:01:0000000:41615 (6556 в.м) 59:01:1718018:10 (0 кв.м) 59:01:1718018:5 (7 кв.м) 59:01:1718018:7 (10 кв.м) 59:01:1718018:8 (5 кв.м) 59:01:2010317:41 (8 кв.м) 59:01:2010317:47 (28 кв.м) 59:01:2010317:49 (7 кв.м) 59:01:2010317:52 (0 кв.м) 59:01:2010317:6 (38 кв.м) 59:01:2010318:5 (4 кв.м) 59:01:2010319:2 (160 кв.м) 59:01:0000000:1078 (21 кв.м) 59:01:2010324:167 (1 кв.м) 59:01:2010324:169 (1 кв.м) 59:01:2010324:17 (5 кв.м) 59:01:2010324:170 (19 кв.м) 59:01:2010324:171 (3 кв.м) 59:01:2010324:18 (9 кв.м) 59:01:2010324:3 (31 кв.м) 59:01:2010324:5 (16 кв.м) 59:01:2010325:5 (12 кв.м) 59:01:2010325:6 (3 кв.м) 59:01:2010325:7 (87 кв.м) 59:01:2010325:8 (4 кв.м) 59:01:2010326:1 (21 кв.м) 59:01:2010326:9 (24 кв.м) 59:01:2010327:1 (10 кв.м)	г. Пермь	Размещение объекта электросетевого хозяйства

	59:01:2010327:10 (8 кв.м) 59:01:2010327:2 (3 кв.м) 59:01:2010328:131 (0 кв.м) 59:01:2010328:132 (1 кв.м) 59:01:2010329:1 (1 кв.м) 59:01:2010330:1 (4 кв.м) 59:01:2010330:17 (13 кв.м) 59:01:2010330:179 (23 кв.м) 59:01:2010330:2 (4 кв.м) 59:01:2010330:66 (61 кв.м) 59:01:2010330:183 (4 кв.м) 59:01:2010330:7 (1 кв.м) 59:01:2010331:1 (164 кв.м) 59:01:2010331:10 (25 кв.м) 59:01:2010331:12 (0 кв.м) 59:01:2010331:4 (124 кв.м) 59:01:2010331:6 (138 кв.м) 59:01:2010332:26 (152 кв.м) 59:01:2010332:3 (12 кв.м) 59:01:2010332:7 (44 кв.м) 59:01:2010332:140 (32 кв.м) 59:01:2010333:17 (8 кв.м) 59:01:2010333:2 (1 кв.м) 59:01:2010333:21 (5 кв.м) 59:01:2010333:26 (40 кв.м) 59:01:2010333:5 (3 кв.м) 59:01:2010333:6 (10 кв.м) 59:01:2010333:60 (7 кв.м) 59:01:2010334:14 (54 кв.м) 59:01:2010334:18 (43 кв.м) 59:01:2010334:19 (107 кв.м) 59:01:2010334:20 (111 кв.м) 59:01:2010334:23 (11 кв.м) 59:01:2010334:27 (41 кв.м) 59:01:2010334:9 (24 кв.м) 59:01:2010335:10 (11 кв.м) 59:01:2010335:27 (29 кв.м) 59:01:2010335:6 (3 кв.м) 59:01:2010335:71 (30 кв.м) 59:01:2010336:10 (20 кв.м) 59:01:2010336:11 (15 кв.м) 59:01:2010336:25 (19 кв.м) 59:01:2010336:29 (40 кв.м) 59:01:2010336:31 (56 кв.м) 59:01:2010336:32 (8 кв.м) 59:01:2010336:8 (29 кв.м) 59:01:2010340:5 (1 кв.м) 59:01:2010340:15 (2 кв.м) 59:01:0000000:77 (38 кв.м) 59:01:2010341:16 (1 кв.м) 59:01:2010341:18 (146 кв.м)		

	59:01:2010376:6 (53 кв.м) 59:01:2010376:8 (94 кв.м) 59:01:2010376:9 (121 кв.м) 59:01:2010377:10 (45 кв.м) 59:01:2010377:3 (80 кв.м) 59:01:2010377:5 (57 кв.м) 59:01:2010377:6 (16 кв.м) 59:01:2010377:8 (54 кв.м) 59:01:2010378:1 (116 кв.м) 59:01:2010378:144 (53 кв.м) 59:01:2010378:145 (2 кв.м) 59:01:2010378:146 (8 кв.м) 59:01:2010378:27 (4 кв.м) 59:01:2010378:30 (48 кв.м) 59:01:2010378:6 (5 кв.м) 59:01:2010378:9 (25 кв.м) 59:01:2010379:182 (4 кв.м) 59:01:2010379:183 (2 кв.м) 59:01:2010379:5 (55 кв.м) 59:01:2010379:55 (45 кв.м) 59:01:2010379:68 (0 кв.м) 59:01:2010379:69 (53 кв.м) 59:01:2010380:2 (12 кв.м) 59:01:2010380:200 (103 кв.м) 59:01:2010380:4 (38 кв.м) 59:01:2010380:5 (13 кв.м) 59:01:2010380:6 (7 кв.м) 59:01:2010417:2 (4 кв.м) 59:01:2010420:2 (16 кв.м) 59:01:2010471:1 (29 кв.м) 59:01:2010471:12 (21 кв.м) 59:01:2010471:16 (1 кв.м) 59:01:2010471:176 (1 кв.м) 59:01:2010471:18 (47 кв.м) 59:01:2010471:2 (38 кв.м) 59:01:2010471:3 (1 кв.м) 59:01:2010471:32 (9 кв.м) 59:01:2010471:64 (10 кв.м) 59:01:2010471:9 (20 кв.м) 59:01:2018009:11 (58 кв.м) 59:01:2018009:14 (0 кв.м) 59:01:2018009:15 (1 кв.м) 59:01:2018009:29 (104 кв.м) 59:01:2018018:13 (0 кв.м) 59:01:2018018:130 (43 кв.м) 59:01:2018018:133 (7 кв.м) 59:01:2018018:134 (12 кв.м) 59:01:2018018:131 (1 кв.м) 59:01:2018018:135 (18 кв.м) 59:01:2018018:14 (6 кв.м) 59:01:2018018:15 (29 кв.м)		

	59:01:2010341:3 (90 кв.м) 59:01:2010341:5 (3 кв.м) 59:01:2010342:12 (24 кв.м) 59:01:2010342:13 (17 кв.м) 59:01:2010342:167 (30 кв.м) 59:01:2010342:26 (71 кв.м) 59:01:2010342:38 (22 кв.м) 59:01:2010342:4 (4 кв.м) 59:01:2010342:5 (5 кв.м) 59:01:2010342:7 (167 кв.м) 59:01:2010342:168 (34 кв.м) 59:01:2010343:1 (114 кв.м) 59:01:2010343:11 (3 кв.м) 59:01:2010343:12 (1 кв.м) 59:01:2010343:14 (22 кв.м) 59:01:2010343:22 (2 кв.м) 59:01:2010343:20 (17 кв.м) 59:01:2010343:9 (76 кв.м) 59:01:2010344:1 (3 кв.м) 59:01:2010345:12 (55 кв.м) 59:01:2010345:18 (0 кв.м) 59:01:2010345:29 (34 кв.м) 59:01:2010345:3 (16 кв.м) 59:01:2010345:149 (9 кв.м) 59:01:2010345:8 (2 кв.м) 59:01:2010346:1 (7 кв.м) 59:01:2010346:4 (5 кв.м) 59:01:2010347:17 (25 кв.м) 59:01:2010347:220 (15 кв.м) 59:01:2010347:82 (99 кв.м) 59:01:2010347:83 (21 кв.м) 59:01:2010347:86 (19 кв.м) 59:01:2010347:95 (16 кв.м) 59:01:2010349:1 (0 кв.м) 59:01:2010349:4 (1 кв.м) 59:01:2010349:5 (22 кв.м) 59:01:2010350:34 (13 кв.м) 59:01:2010375:1 (30 кв.м) 59:01:2010375:149 (3 кв.м) 59:01:2010375:33 (1 кв.м) 59:01:2010375:4 (119 кв.м) 59:01:2010375:7 (45 кв.м) 59:01:2010376:1 (86 кв.м) 59:01:2010376:10 (93 кв.м) 59:01:2010376:12 (29 кв.м) 59:01:2010376:13 (11 кв.м) 59:01:2010376:14 (48 кв.м) 59:01:2010376:15 (33 кв.м) 59:01:2010376:16 (63 кв.м) 59:01:2010376:17 (34 кв.м) 59:01:2010376:4 (87 кв.м)		

	59:01:2018034:1 (5 кв.м) 59:01:2018034:11 (0 кв.м) 59:01:2018034:12 (21 кв.м) 59:01:2018034:6 (103 кв.м) 59:01:2018035:186 (23 кв.м) 59:01:2010332:141 (123 кв.м) 59:01:2010331:3 (83 кв.м) земли (40432 кв.м)		
18	59:01:4411538:328 (60 кв.м) 59:01:4411538:513 (312 кв.м) 59:01:4411538:514 (226 кв.м) 59:01:4411538:515 (141 кв.м) 59:01:4411538:516 (199 кв.м) 59:01:4411538:517 (55 кв.м) 59:01:4411538:542 (10 кв.м) 59:01:4411538:548 (45 кв.м) 59:01:4411538:549 (115 кв.м) 59:01:4411538:558 (128 кв.м) 59:01:4411538:560 (230 кв.м) 59:01:4411538:561 (265 кв.м) 59:01:4411538:562 (262 кв.м) 59:01:4411538:563 (350 кв.м) 59:01:4411538:566 (44 кв.м) 59:01:4411538:568 (44 кв.м) 59:01:4411538:570 (55 кв.м) 59:01:4411538:572 (92 кв.м) 59:01:4411538:574 (394 кв.м) 59:01:4411538:575 (394 кв.м) 59:01:4411538:576 (384 кв.м) 59:01:4411538:577 (350 кв.м) 59:01:4411538:580 (44 кв.м) 59:01:4411538:582 (44 кв.м) 59:01:4411538:584 (55 кв.м) 59:01:4411538:586 (92 кв.м) 59:01:4411538:588 (394 кв.м) 59:01:4411538:589 (394 кв.м) 59:01:4411538:590 (384 кв.м) 59:01:4411538:591 (350 кв.м) 59:01:4411538:594 (68 кв.м) 59:01:4411538:596 (68 кв.м) 59:01:4411538:598 (73 кв.м) 59:01:4411538:600 (92 кв.м) 59:01:4411538:602 (332 кв.м) 59:01:4411538:603 (350 кв.м) 59:01:4411538:604 (350 кв.м) 59:01:4411538:605 (350 кв.м) 59:01:4411538:608 (95 кв.м) 59:01:4411538:610 (92 кв.м) 59:01:4411538:612 (92 кв.м) 59:01:4411538:614 (102 кв.м)	г. Пермь	Размещение объекта электросетевого хозяйства

	59:01:4411538:616 (171 кв.м) 59:01:4411538:617 (157 кв.м) 59:01:4411538:618 (147 кв.м) 59:01:4411538:619 (52 кв.м) 59:01:4411538:621 (104 кв.м) 59:01:4411538:622 (161 кв.м) 59:01:4411538:623 (300 кв.м) 59:01:4411538:624 (172 кв.м) 59:01:4411538:647 (167 кв.м) Земли (9242 кв.м)		
19	59:01:0000000:927 (912 кв.м) 59:01:0000000:79514 (10 кв.м) 59:01:0000000:91313 (97 кв.м) 59:01:3010103:15 (4 кв.м) 59:01:3010103:20 (0 кв.м) 59:01:3010103:21 (15 кв.м) 59:01:3010103:25 (22 кв.м) 59:01:3010103:141 (6 кв.м) 59:01:3010105:4 (19 кв.м) 59:01:3010106:2 (33 кв.м) 59:01:3010106:11 (17 кв.м) 59:01:3010106:12 (24 кв.м) 59:01:3010108:1 (19 кв.м) 59:01:3010502:3 (3 кв.м) 59:01:3010503:15 (6 кв.м) 59:01:3010503:21 (64 кв.м) 59:01:3010503:37 (7 кв.м) 59:01:0000000:23251 (37 кв.м) 59:01:0000000:41613 (27 кв.м) 59:01:3010503:12 (21 кв.м) 59:01:3010503:27 (33 кв.м) 59:01:3010503:50 (3 кв.м) 59:01:3010503:51 (2 кв.м) 59:01:0000000:44955 (1 кв.м) 59:01:3010503:53 (88 кв.м) 59:01:3010502:131 (17 кв.м) 59:01:3010103:24 (27 кв.м) 59:01:3010503:13 (21 кв.м) 59:01:0000000:88109 (13 кв.м) 59:01:0000000:79630 (21 кв.м) 59:01:3010106:7 (23 кв.м) 59:01:0000000:89682 (386 кв.м) 59:01:3010503:46 (36 кв.м) 59:01:3010503:42 (0 кв.м) 59:01:3010503:23 (1 кв.м) 59:01:3010503:183 (9 кв.м) 59:01:3010503:184 (4 кв.м) 59:01:3010102:4 (0 кв.м) 59:01:0000000:82813 (1 кв.м) 59:01:3010503:174 (26 кв.м)	г. Пермь	Размещение объекта электросетевого хозяйства

	59:01:2910412:13 (78 кв.м) 59:01:0000000:269 (172 кв.м) Земли: (4337 кв.м)		

Заинтересованные лица имеют право ознакомиться с ходатайством об установлении публичного сервитута и прилагаемым к нему описанием местоположения границ публичного сервитута по адресу: г. Пермь, ул. Сибирская, 15 (тел. 212-67-54).

Заинтересованные лица могут подать заявление об учете прав в срок с 27.09.2022 по 11.10.2022.

Способы подачи заявлений:

1. посредством почтовой связи;

2. лично, в том числе через представителя, в департамент земельных отношений администрации города Перми (г. Пермь, ул. Сибирская, 15);

3. в форме электронных документов с использованием информационно-телекоммуникационной сети «Интернет».

Правообладатели земельных участков, в отношении которых испрашивается публичный сервитут, если их права не зарегистрированы в Едином государственном реестре недвижимости, в течение тридцати дней со дня опубликования сообщения, предусмотренного подпунктом 1 пункта 3 статьи 39.42 ЗК РФ, подают в орган, уполномоченный на установление публичного сервитута, заявления об учете их прав (обременений прав) на земельные участки с приложением копий документов, подтверждающих эти права (обременения прав). В таких заявлениях указывается способ связи с правообладателями земельных участков, в том числе их почтовый адрес и (или) адрес электронной почты. Правообладатели земельных участков, подавшие такие заявления по истечении указанного срока, несут риски невозможности обеспечения их прав в связи с отсутствием информации о таких лицах и их правах на земельные участки. Такие лица имеют право требовать от обладателя публичного сервитута плату за публичный сервитут не более чем за три года, предшествующие дню направления ими заявления об учете их прав (обременений прав).

Реквизиты решений об утверждении документа территориального планирования, документации по планировке территории, программ комплексного развития систем коммунальной инфраструктуры поселения, городского округа, а также информация об инвестиционной программе субъекта естественных монополий, организации коммунального комплекса, указанных в ходатайстве об установлении публичного сервитута и сведения об официальных сайтах в информационно-телекоммуникационной сети «Интернет» отсутствуют.

Информация о возможности установления публичного сервитута публикуется на сайте http://www.gorodperm.ru, в «Официальном бюллетене органов местного самоуправления муниципального образования город Пермь».

Приложение: на 248 л. в 1 экз.

---

* Схемы в полноцветном варианте опубликованы на официальном сайте муниципального образования город Пермь в информационно-телекоммуникационной сети Интернет в разделе «Документы/Официальный бюллетень».

ОПИСАНИЕ МЕСТОПОЛОЖЕНИЯ ГРАНИЦ

Публичный сервитут для размещения объекта электросетевого хозяйства ВЛ-0,4кВ КТП-6617 №1,2,3,4,5

(наименование объекта, местоположение границ которого описано (далее - объект)

Раздел 1

Сведения об объекте		
№ п/п	Характеристики объекта	Описание характеристик
1	2	3
1	Местоположение объекта	Пермский край, город Пермь
2	Площадь объекта +/- величина погрешности определения площади (Р+/- Дельта Р)	16203 кв.м ± 26 кв.м
3	Иные характеристики объекта	Публичный сервитут для размещения объекта электросетевого хозяйства ВЛ-0,4кВ КТП-6617 №1,2,3,4,5 на срок 49 лет

Раздел 2

Сведения о местоположении границ объекта					
1. Система координат МСК-59, зона 2					
2. Сведения о характерных точках границ объекта					
Обозначение характерных точек границ	Координаты, м		Метод определения координат характерной точки	Средняя квадратическая погрешность положения характерной точки (M_t), м	Описание обозначения точки на местности (при наличии)
	X	Y			
1	2	3	4	5	6
1	510585.54	2230767.24	Метод спутниковых геодезических измерений (определений)	0.10	–
2	510586.87	2230766.60	Метод спутниковых геодезических измерений (определений)	0.10	–
3	510591.70	2230768.78	Метод спутниковых геодезических измерений (определений)	0.10	–
4	510590.66	2230774.92	Метод спутниковых геодезических измерений (определений)	0.10	–
5	510678.31	2230816.64	Метод спутниковых геодезических измерений (определений)	0.10	–
6	510739.77	2230846.28	Метод спутниковых геодезических измерений (определений)	0.10	–
7	510747.16	2230840.58	Метод спутниковых геодезических измерений (определений)	0.10	–
8	510759.59	2230812.31	Метод спутниковых геодезических измерений (определений)	0.10	–
9	510769.48	2230785.40	Метод спутниковых геодезических измерений (определений)	0.10	–
10	510770.34	2230784.35	Метод спутниковых геодезических измерений (определений)	0.10	–
11	510797.40	2230763.95	Метод спутниковых геодезических измерений (определений)	0.10	–
12	510816.25	2230752.98	Метод спутниковых геодезических измерений (определений)	0.10	–
13	510875.75	2230726.22	Метод спутниковых геодезических измерений (определений)	0.10	–
14	510954.22	2230713.50	Метод спутниковых геодезических измерений (определений)	0.10	–
15	510955.66	2230713.76	Метод спутниковых геодезических измерений (определений)	0.10	–
16	511181.44	2230862.83	Метод спутниковых геодезических измерений (определений)	0.10	–
17	511179.24	2230866.15	Метод спутниковых геодезических измерений (определений)	0.10	–
18	510954.16	2230717.56	Метод спутниковых геодезических измерений (определений)	0.10	–
19	510876.89	2230730.10	Метод спутниковых геодезических измерений (определений)	0.10	–
20	510858.21	2230738.28	Метод спутниковых геодезических измерений (определений)	0.10	–
21	510820.11	2230755.67	Метод спутниковых геодезических измерений (определений)	0.10	–
22	510827.42	2230766.92	Метод спутниковых геодезических измерений (определений)	0.10	–
23	510872.46	2230792.38	Метод спутниковых геодезических измерений (определений)	0.10	–
24	510903.30	2230809.04	Метод спутниковых геодезических измерений (определений)	0.10	–
25	510927.47	2230822.92	Метод спутниковых геодезических измерений (определений)	0.10	–
26	510955.57	2230838.10	Метод спутниковых геодезических измерений (определений)	0.10	–
27	510983.54	2230853.88	Метод спутниковых геодезических измерений (определений)	0.10	–
28	511197.00	2230972.18	Метод спутниковых геодезических измерений (определений)	0.10	–
29	511226.70	2230989.18	Метод спутниковых геодезических измерений (определений)	0.10	–
30	511247.20	2230986.50	Метод спутниковых геодезических измерений (определений)	0.10	–
31	511247.72	2230990.47	Метод спутниковых геодезических измерений (определений)	0.10	–
32	511225.82	2230993.28	Метод спутниковых геодезических измерений (определений)	0.10	–
33	511195.04	2230975.67	Метод спутниковых геодезических измерений (определений)	0.10	–
34	511123.82	2230936.07	Метод спутниковых геодезических измерений (определений)	0.10	–
35	510997.56	2230866.24	Метод спутниковых геодезических измерений (определений)	0.10	–
36	510953.64	2230841.60	Метод спутниковых геодезических измерений (определений)	0.10	–
37	510925.52	2230826.42	Метод спутниковых геодезических измерений (определений)	0.10	–
38	510901.35	2230812.52	Метод спутниковых геодезических измерений (определений)	0.10	–
39	510872.38	2230796.88	Метод спутниковых геодезических измерений (определений)	0.10	–
40	510866.18	2230809.95	Метод спутниковых геодезических измерений (определений)	0.10	–
41	510862.58	2230808.23	Метод спутниковых геодезических измерений (определений)	0.10	–
42	510868.87	2230794.95	Метод спутниковых геодезических измерений (определений)	0.10	–
43	510824.61	2230769.94	Метод спутниковых геодезических измерений (определений)	0.10	–
44	510816.51	2230757.43	Метод спутниковых геодезических измерений (определений)	0.10	–
45	510799.62	2230767.29	Метод спутниковых геодезических измерений (определений)	0.10	–
46	510773.02	2230787.40	Метод спутниковых геодезических измерений (определений)	0.10	–
47	510763.30	2230813.81	Метод спутниковых геодезических измерений (определений)	0.10	–
48	510750.41	2230843.12	Метод спутниковых геодезических измерений (определений)	0.10	–

49	510743.64	2230848.35	Метод спутниковых геодезических измерений (определений)	0.10	–
50	510765.30	2230859.83	Метод спутниковых геодезических измерений (определений)	0.10	–
51	510843.72	2230902.97	Метод спутниковых геодезических измерений (определений)	0.10	–
52	510861.77	2230913.63	Метод спутниковых геодезических измерений (определений)	0.10	–
53	510882.20	2230924.16	Метод спутниковых геодезических измерений (определений)	0.10	–
54	510912.44	2230941.00	Метод спутниковых геодезических измерений (определений)	0.10	–
55	511079.40	2231032.31	Метод спутниковых геодезических измерений (определений)	0.10	–
56	511109.22	2231049.12	Метод спутниковых геодезических измерений (определений)	0.10	–
57	511140.36	2231065.94	Метод спутниковых геодезических измерений (определений)	0.10	–
58	511197.66	2231098.16	Метод спутниковых геодезических измерений (определений)	0.10	–
59	511195.69	2231101.63	Метод спутниковых геодезических измерений (определений)	0.10	–
60	511138.42	2231069.44	Метод спутниковых геодезических измерений (определений)	0.10	–
61	511107.28	2231052.62	Метод спутниковых геодезических измерений (определений)	0.10	–
62	511077.46	2231035.81	Метод спутниковых геодезических измерений (определений)	0.10	–
63	510910.50	2230944.50	Метод спутниковых геодезических измерений (определений)	0.10	–
64	510880.30	2230927.69	Метод спутниковых геодезических измерений (определений)	0.10	–
65	510859.83	2230917.13	Метод спутниковых геодезических измерений (определений)	0.10	–
66	510841.74	2230906.44	Метод спутниковых геодезических измерений (определений)	0.10	–
67	510763.40	2230863.35	Метод спутниковых геодезических измерений (определений)	0.10	–
68	510735.02	2230848.30	Метод спутниковых геодезических измерений (определений)	0.10	–
69	510586.88	2230777.54	Метод спутниковых геодезических измерений (определений)	0.10	–
70	510583.74	2230786.63	Метод спутниковых геодезических измерений (определений)	0.10	–
71	510610.96	2230800.62	Метод спутниковых геодезических измерений (определений)	0.10	–
72	510631.78	2230810.07	Метод спутниковых геодезических измерений (определений)	0.10	–
73	510682.06	2230834.80	Метод спутниковых геодезических измерений (определений)	0.10	–
74	510736.54	2230860.65	Метод спутниковых геодезических измерений (определений)	0.10	–
75	510739.34	2230871.56	Метод спутниковых геодезических измерений (определений)	0.10	–
76	510728.57	2230898.74	Метод спутниковых геодезических измерений (определений)	0.10	–
77	510748.38	2230901.17	Метод спутниковых геодезических измерений (определений)	0.10	–
78	510747.88	2230905.14	Метод спутниковых геодезических измерений (определений)	0.10	–
79	510727.06	2230902.57	Метод спутниковых геодезических измерений (определений)	0.10	–
80	510716.31	2230930.38	Метод спутниковых геодезических измерений (определений)	0.10	–
81	510704.78	2230957.72	Метод спутниковых геодезических измерений (определений)	0.10	–
82	510896.16	2231063.60	Метод спутниковых геодезических измерений (определений)	0.10	–
83	510990.20	2231116.24	Метод спутниковых геодезических измерений (определений)	0.10	–
84	511129.26	2231192.79	Метод спутниковых геодезических измерений (определений)	0.10	–
85	511178.88	2231220.58	Метод спутниковых геодезических измерений (определений)	0.10	–
86	511176.94	2231224.07	Метод спутниковых геодезических измерений (определений)	0.10	–
87	511127.30	2231196.29	Метод спутниковых геодезических измерений (определений)	0.10	–
88	510988.27	2231119.74	Метод спутниковых геодезических измерений (определений)	0.10	–
89	510894.22	2231067.10	Метод спутниковых геодезических измерений (определений)	0.10	–
90	510703.28	2230961.47	Метод спутниковых геодезических измерений (определений)	0.10	–
91	510665.74	2231057.17	Метод спутниковых геодезических измерений (определений)	0.10	–
92	510663.46	2231061.52	Метод спутниковых геодезических измерений (определений)	0.10	–
93	510703.63	2231083.82	Метод спутниковых геодезических измерений (определений)	0.10	–
94	510762.26	2231115.53	Метод спутниковых геодезических измерений (определений)	0.10	–
95	510799.84	2231136.60	Метод спутниковых геодезических измерений (определений)	0.10	–
96	510854.14	2231166.17	Метод спутниковых геодезических измерений (определений)	0.10	–
97	510872.76	2231176.46	Метод спутниковых геодезических измерений (определений)	0.10	–
98	510893.78	2231188.66	Метод спутниковых геодезических измерений (определений)	0.10	–
99	510947.82	2231218.10	Метод спутниковых геодезических измерений (определений)	0.10	–
100	510973.69	2231232.90	Метод спутниковых геодезических измерений (определений)	0.10	–
101	511022.56	2231259.56	Метод спутниковых геодезических измерений (определений)	0.10	–
102	511119.41	2231313.20	Метод спутниковых геодезических измерений (определений)	0.10	–
103	511117.47	2231316.70	Метод спутниковых геодезических измерений (определений)	0.10	–
104	511020.64	2231263.06	Метод спутниковых геодезических измерений (определений)	0.10	–
105	510971.74	2231236.39	Метод спутниковых геодезических измерений (определений)	0.10	–
106	510945.88	2231221.60	Метод спутниковых геодезических измерений (определений)	0.10	–
107	510891.82	2231192.14	Метод спутниковых геодезических измерений (определений)	0.10	–
108	510870.80	2231179.94	Метод спутниковых геодезических измерений (определений)	0.10	–
109	510852.22	2231169.68	Метод спутниковых геодезических измерений (определений)	0.10	–
110	510797.90	2231140.10	Метод спутниковых геодезических измерений (определений)	0.10	–
111	510760.34	2231119.04	Метод спутниковых геодезических измерений (определений)	0.10	–
112	510701.69	2231087.32	Метод спутниковых геодезических измерений (определений)	0.10	–
113	510659.88	2231064.12	Метод спутниковых геодезических измерений (определений)	0.10	–
114	510595.26	2231033.09	Метод спутниковых геодезических измерений (определений)	0.10	–
115	510526.05	2231000.72	Метод спутниковых геодезических измерений (определений)	0.10	–
116	510494.20	2230984.65	Метод спутниковых геодезических измерений (определений)	0.10	–
117	510496.00	2230981.08	Метод спутниковых геодезических измерений (определений)	0.10	–
118	510527.80	2230997.12	Метод спутниковых геодезических измерений (определений)	0.10	–
119	510575.90	2231019.29	Метод спутниковых геодезических измерений (определений)	0.10	–
120	510659.92	2231059.66	Метод спутниковых геодезических измерений (определений)	0.10	–
121	510662.10	2231055.50	Метод спутниковых геодезических измерений (определений)	0.10	–
122	510699.68	2230959.71	Метод спутниковых геодезических измерений (определений)	0.10	–
123	510693.08	2230957.04	Метод спутниковых геодезических измерений (определений)	0.10	–
124	510663.98	2230943.44	Метод спутниковых геодезических измерений (определений)	0.10	–
125	510610.32	2230917.45	Метод спутниковых геодезических измерений (определений)	0.10	–
126	510597.94	2230911.90	Метод спутниковых геодезических измерений (определений)	0.10	–
127	510568.46	2230897.89	Метод спутниковых геодезических измерений (определений)	0.10	–
128	510561.67	2230910.82	Метод спутниковых геодезических измерений (определений)	0.10	–
129	510558.12	2230908.98	Метод спутниковых геодезических измерений (определений)	0.10	–
130	510564.83	2230895.93	Метод спутниковых геодезических измерений (определений)	0.10	–
131	510443.61	2230837.66	Метод спутниковых геодезических измерений (определений)	0.10	–
132	510439.10	2230851.83	Метод спутниковых геодезических измерений (определений)	0.10	–
133	510435.30	2230850.62	Метод спутниковых геодезических измерений (определений)	0.10	–
134	510441.19	2230832.06	Метод спутниковых геодезических измерений (определений)	0.10	–
135	510599.24	2230907.69	Метод спутниковых геодезических измерений (определений)	0.10	–
136	510665.70	2230939.83	Метод спутниковых геодезических измерений (определений)	0.10	–
137	510694.68	2230953.37	Метод спутниковых геодезических измерений (определений)	0.10	–
138	510701.18	2230956.02	Метод спутниковых геодезических измерений (определений)	0.10	–
139	510712.60	2230928.88	Метод спутниковых геодезических измерений (определений)	0.10	–
140	510735.14	2230871.30	Метод спутниковых геодезических измерений (определений)	0.10	–
141	510733.12	2230863.46	Метод спутниковых геодезических измерений (определений)	0.10	–
142	510680.34	2230838.40	Метод спутниковых геодезических измерений (определений)	0.10	–
143	510653.96	2230825.55	Метод спутниковых геодезических измерений (определений)	0.10	–
144	510630.06	2230813.68	Метод спутниковых геодезических измерений (определений)	0.10	–
145	510609.22	2230804.22	Метод спутниковых геодезических измерений (определений)	0.10	–
146	510580.37	2230789.40	Метод спутниковых геодезических измерений (определений)	0.10	–
147	510483.22	2230743.23	Метод спутниковых геодезических измерений (определений)	0.10	–
148	510484.94	2230739.62	Метод спутниковых геодезических измерений (определений)	0.10	–
149	510577.66	2230783.72	Метод спутниковых геодезических измерений (определений)	0.10	–
150	510581.68	2230775.27	Метод спутниковых геодезических измерений (определений)	0.10	–
151	510474.18	2230721.36	Метод спутниковых геодезических измерений (определений)	0.10	–
152	510440.94	2230705.86	Метод спутниковых геодезических измерений (определений)	0.10	–
153	510406.01	2230688.94	Метод спутниковых геодезических измерений (определений)	0.10	–
154	510407.75	2230685.34	Метод спутниковых геодезических измерений (определений)	0.10	–
155	510442.66	2230702.24	Метод спутниковых геодезических измерений (определений)	0.10	–
156	510475.94	2230717.76	Метод спутниковых геодезических измерений (определений)	0.10	–
157	510583.42	2230771.64	Метод спутниковых геодезических измерений (определений)	0.10	–
1	510585.54	2230767.24	Метод спутниковых геодезических измерений (определений)	0.10	–

3. Сведения о характерных точках части (частей) границы объекта

Обозначение характерных точек части границы	Координаты, м		Метод определения координат характерной точки	Средняя квадратическая погрешность положения характерной точки (M_t), м	Описание обозначения точки на местности (при наличии)
	X	Y			
1	2	3	4	5	6
–	–	–	–	–	–

Схема расположения границ публичного сервитута объекта

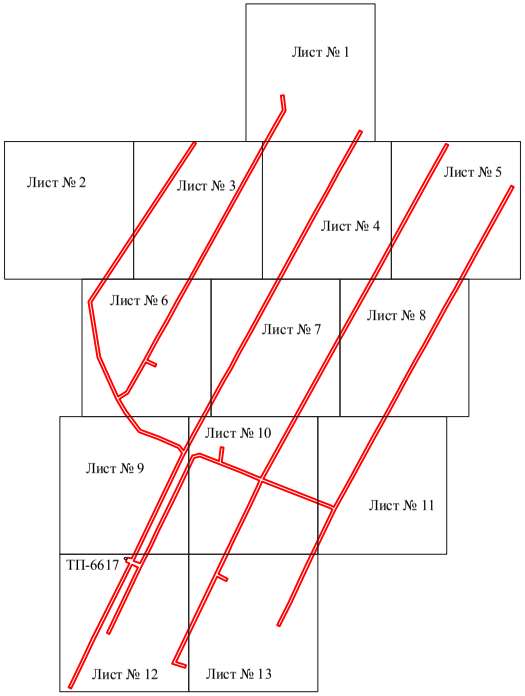

Масштаб 1:7000

Используемые условные знаки и обозначения:

- граница публичного сервитута

Схема расположения границ публичного сервитута объекта

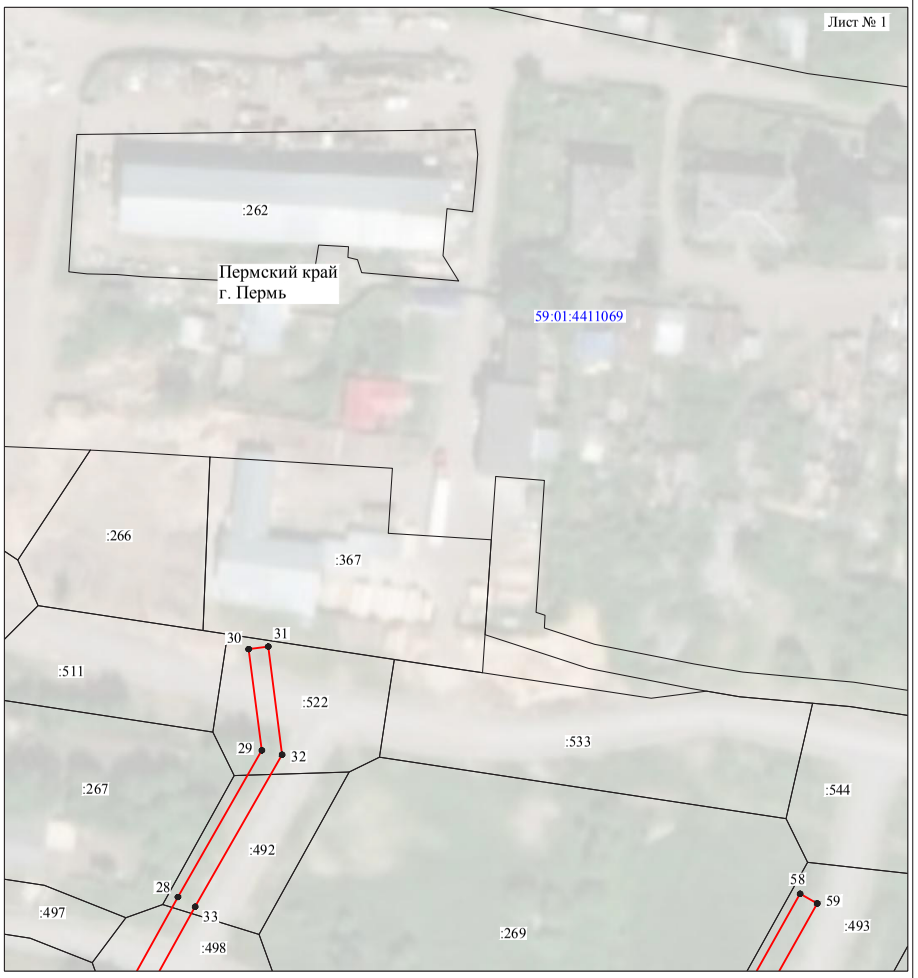

Масштаб 1:1000

Используемые условные знаки и обозначения:

№1 - номер опоры
- граница публичного сервитута
- граница кадастрового деления
- граница населенного пункта
- граница земельного участка, имеющегося в ЕГРН
- граница ОКС, имеющаяся в ЕГРН
- граница охранной зоны, имеющейся в ЕГРН
59:01:4413924:34 - кадастровый номер земельного участка, имеющегося в ЕГРН
59:01:4413924 - номер кадастрового квартала
1 - обозначение характерных точек границ

Схема расположения границ публичного сервитута объекта

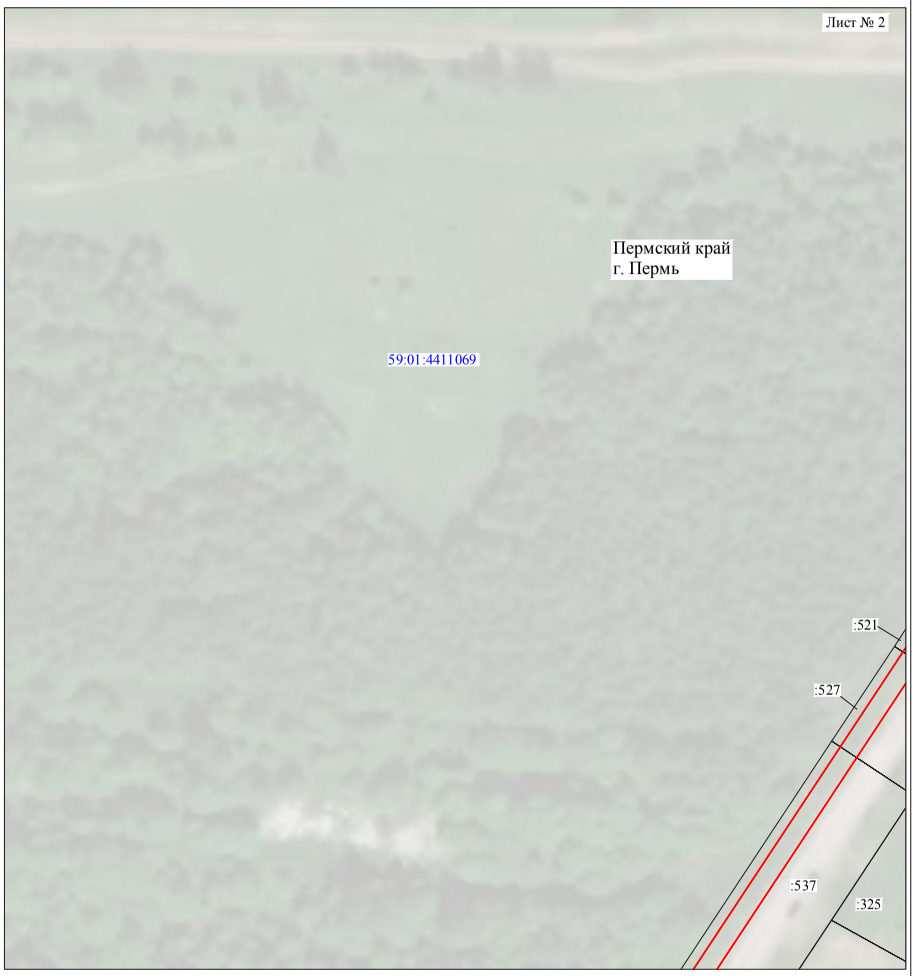

Масштаб 1:1000

Используемые условные знаки и обозначения:

№1	- номер опоры
	- граница публичного сервитута
	- граница кадастрового деления
	- граница населенного пункта
	- граница земельного участка, имеющегося в ЕГРН
	- граница ОКС, имеющаяся в ЕГРН
	- граница охранной зоны, имеющейся в ЕГРН
59:01:4413924:34 :34	- кадастровый номер земельного участка, имеющегося в ЕГРН
59:01:4413924	- номер кадастрового квартала
1	- обозначение характерных точек границ

Схема расположения границ публичного сервитута объекта



Масштаб 1:1000

Используемые условные знаки и обозначения:

№1	- номер опоры
	- граница публичного сервитута
	- граница кадастрового деления
	- граница населенного пункта
	- граница земельного участка, имеющегося в ЕГРН
	- граница ОКС, имеющаяся в ЕГРН
	- граница охранной зоны, имеющейся в ЕГРН
59:01:4413924:34 :34	- кадастровый номер земельного участка, имеющегося в ЕГРН
59:01:4413924	- номер кадастрового квартала
1	- обозначение характерных точек границ

Схема расположения границ публичного сервитута объекта

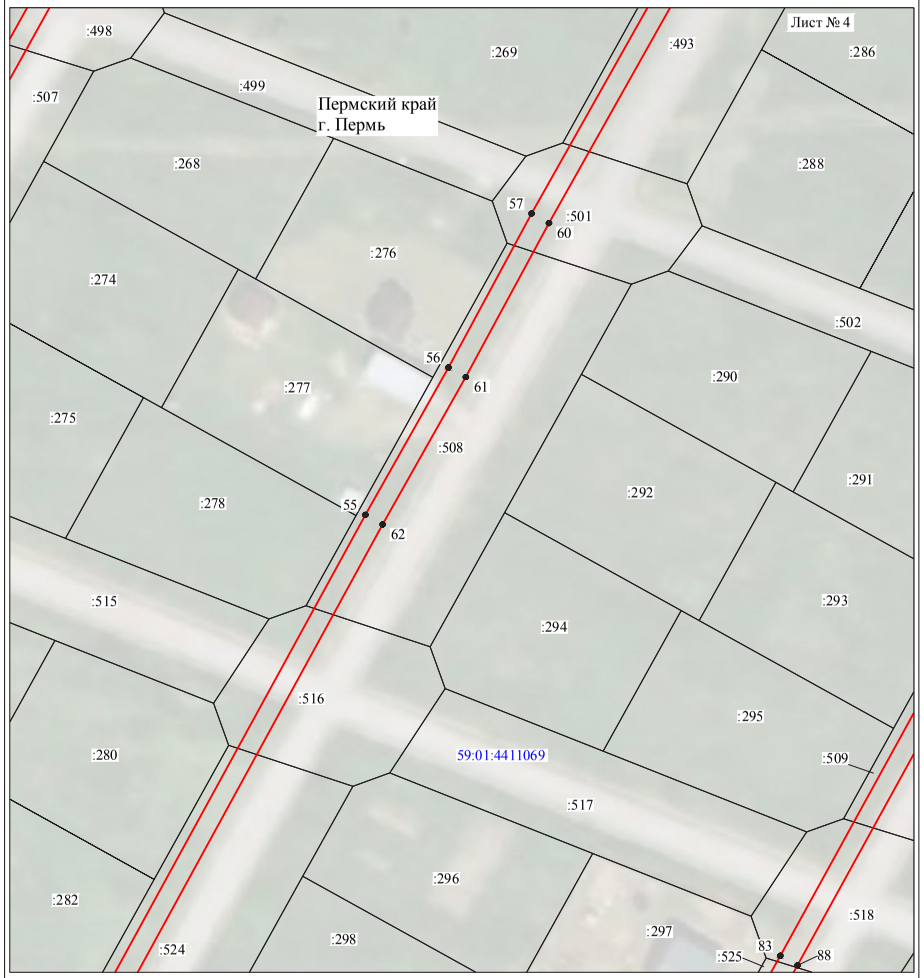

Масштаб 1:1000

Используемые условные знаки и обозначения:

№1	- номер опоры
	- граница публичного сервитута
	- граница кадастрового деления
	- граница населенного пункта
	- граница земельного участка, имеющегося в ЕГРН
	- граница ОКС, имеющаяся в ЕГРН
	- граница охранной зоны, имеющейся в ЕГРН
59:01:4413924:34 :34	- кадастровый номер земельного участка, имеющегося в ЕГРН
59:01:4413924	- номер кадастрового квартала
1	- обозначение характерных точек границ

Схема расположения границ публичного сервитута объекта



Масштаб 1:1000

Используемые условные знаки и обозначения:

№1	- номер опоры
	- граница публичного сервитута
	- граница кадастрового деления
	- граница населенного пункта
	- граница земельного участка, имеющегося в ЕГРН
	- граница ОКС, имеющаяся в ЕГРН
	- граница охранной зоны, имеющейся в ЕГРН
59:01:4413924:34 :34	- кадастровый номер земельного участка, имеющегося в ЕГРН
59:01:4413924	- номер кадастрового квартала
1	- обозначение характерных точек границ

Схема расположения границ публичного сервитута объекта



Масштаб 1:1000

Используемые условные знаки и обозначения:

№1	- номер опоры
	- граница публичного сервитута
	- граница кадастрового деления
	- граница населенного пункта
	- граница земельного участка, имеющегося в ЕГРН
	- граница ОКС, имеющаяся в ЕГРН
	- граница охранной зоны, имеющейся в ЕГРН
59:01:4413924:34 :34	- кадастровый номер земельного участка, имеющегося в ЕГРН
59:01:4413924	- номер кадастрового квартала
1	- обозначение характерных точек границ

Схема расположения границ публичного сервитута объекта

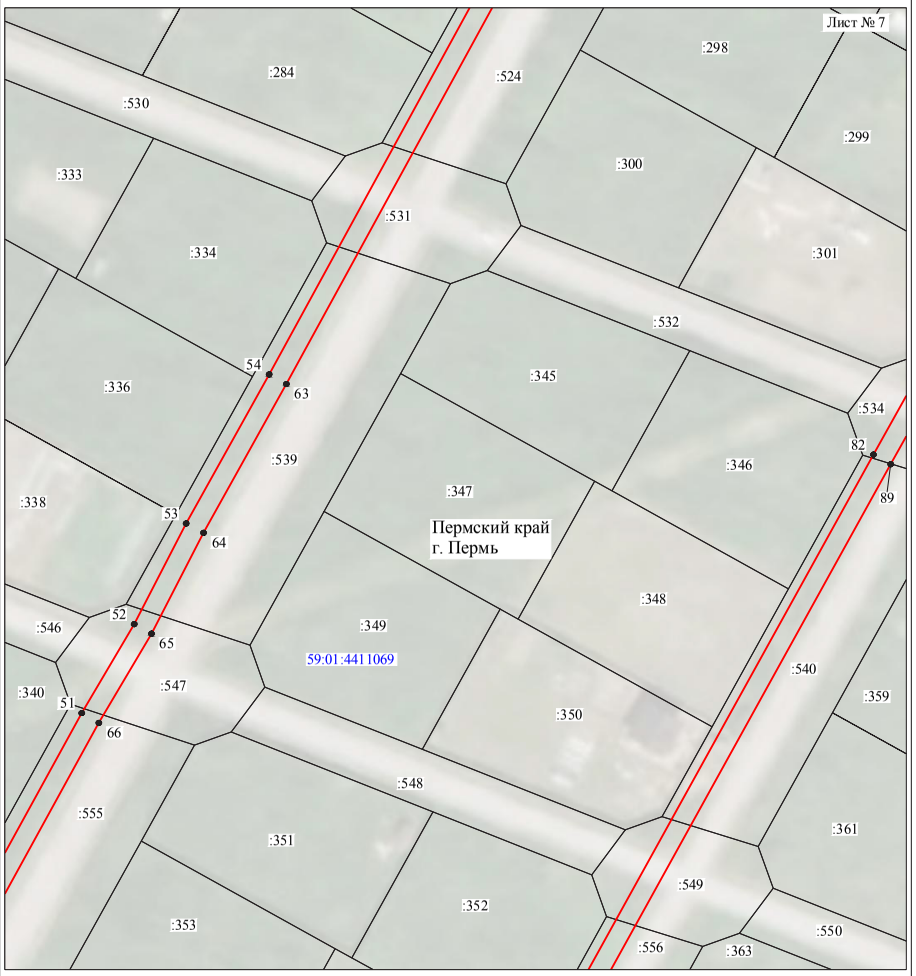

Масштаб 1:1000

Используемые условные знаки и обозначения:

№1	- номер опоры
	- граница публичного сервитута
	- граница кадастрового деления
	- граница населенного пункта
	- граница земельного участка, имеющегося в ЕГРН
	- граница ОКС, имеющаяся в ЕГРН
	- граница охранной зоны, имеющейся в ЕГРН
59:01:4413924:34 :34	- кадастровый номер земельного участка, имеющегося в ЕГРН
59:01:4413924	- номер кадастрового квартала
1	- обозначение характерных точек границ

Схема расположения границ публичного сервитута объекта



Масштаб 1:1000

Используемые условные знаки и обозначения:

№1	- номер опоры
	- граница публичного сервитута
	- граница кадастрового деления
	- граница населенного пункта
	- граница земельного участка, имеющегося в ЕГРН
	- граница ОКС, имеющаяся в ЕГРН
	- граница охранной зоны, имеющейся в ЕГРН
59:01:4413924:34 :34	- кадастровый номер земельного участка, имеющегося в ЕГРН
59:01:4413924	- номер кадастрового квартала
1 ●	- обозначение характерных точек границ

Схема расположения границ публичного сервитута объекта

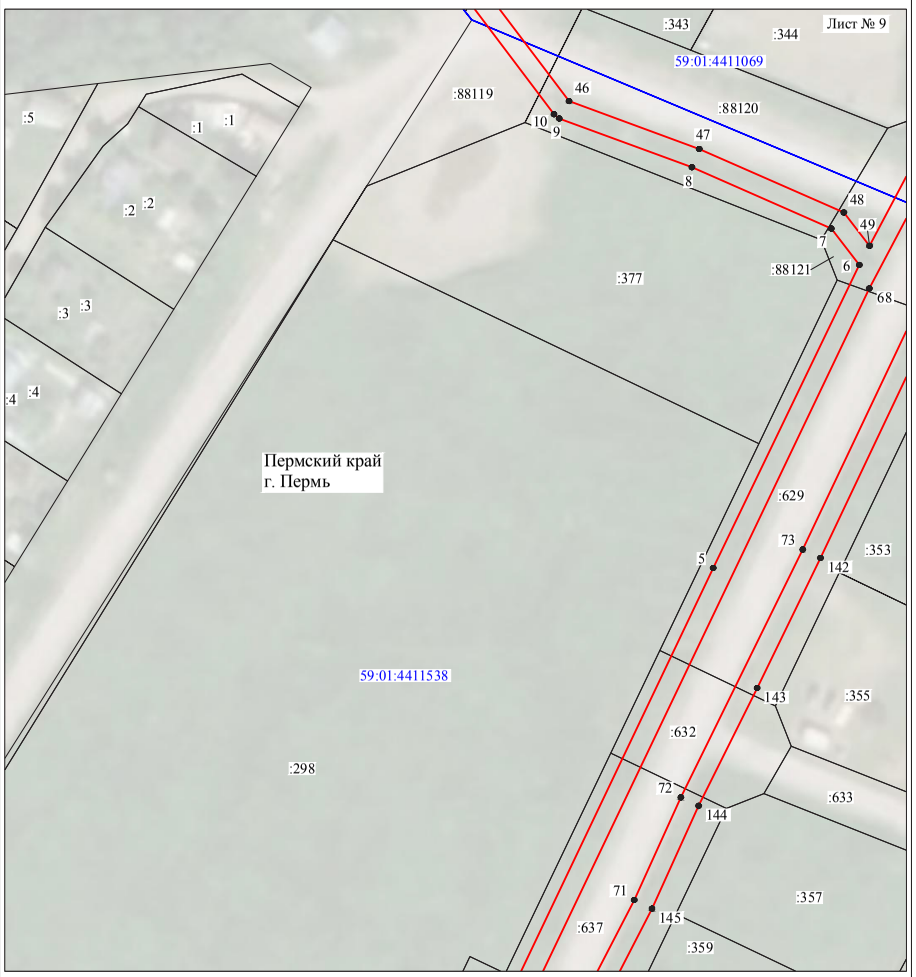

Масштаб 1:1000

Используемые условные знаки и обозначения:

№1	- номер опоры
	- граница публичного сервитута
	- граница кадастрового деления
	- граница населенного пункта
	- граница земельного участка, имеющегося в ЕГРН
	- граница ОКС, имеющаяся в ЕГРН
	- граница охранной зоны, имеющейся в ЕГРН
59:01:4413924:34 :34	- кадастровый номер земельного участка, имеющегося в ЕГРН
59:01:4413924	- номер кадастрового квартала
1 ●	- обозначение характерных точек границ

Схема расположения границ публичного сервитута объекта



Масштаб 1:1000

Используемые условные знаки и обозначения:

№1	- номер опоры
	- граница публичного сервитута
	- граница кадастрового деления
	- граница населенного пункта
	- граница земельного участка, имеющегося в ЕГРН
	- граница ОКС, имеющаяся в ЕГРН
	- граница охранной зоны, имеющейся в ЕГРН
59:01:4413924:34 :34	- кадастровый номер земельного участка, имеющегося в ЕГРН
59:01:4413924	- номер кадастрового квартала
1	- обозначение характерных точек границ

Схема расположения границ публичного сервитута объекта

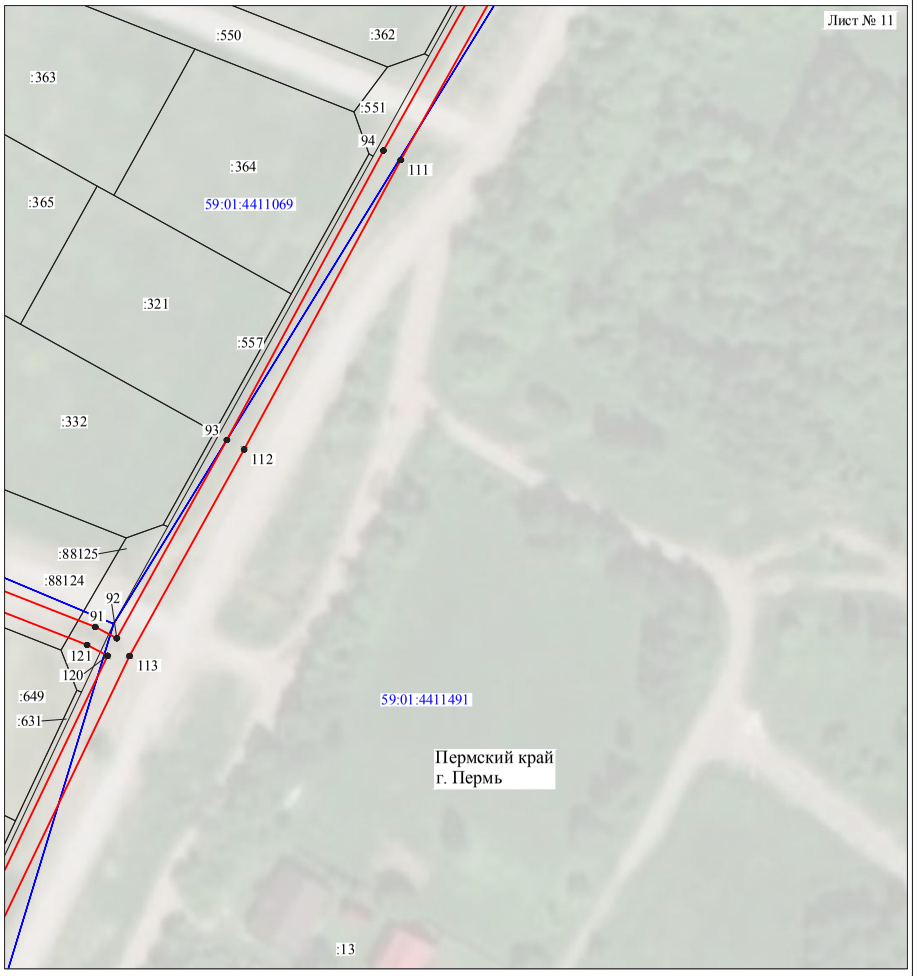

Масштаб 1:1000

Используемые условные знаки и обозначения:

№1	- номер опоры
	- граница публичного сервитута
	- граница кадастрового деления
	- граница населенного пункта
	- граница земельного участка, имеющегося в ЕГРН
	- граница ОКС, имеющаяся в ЕГРН
	- граница охранной зоны, имеющейся в ЕГРН
59:01:4413924:34 :34	- кадастровый номер земельного участка, имеющегося в ЕГРН
59:01:4413924	- номер кадастрового квартала
1	- обозначение характерных точек границ

Схема расположения границ публичного сервитута объекта

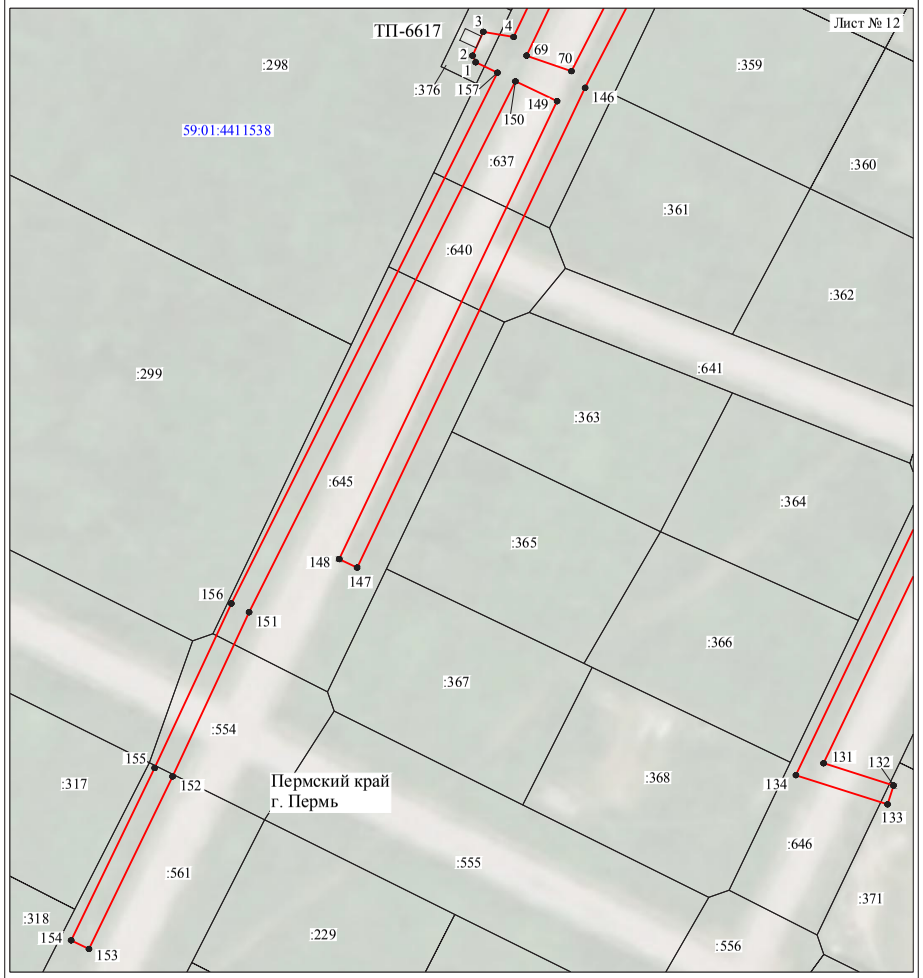

Масштаб 1:1000

Используемые условные знаки и обозначения:

№1	- номер опоры
	- граница публичного сервитута
	- граница кадастрового деления
	- граница населенного пункта
	- граница земельного участка, имеющегося в ЕГРН
	- граница ОКС, имеющаяся в ЕГРН
	- граница охранной зоны, имеющейся в ЕГРН
59:01:4413924:34 :34	- кадастровый номер земельного участка, имеющегося в ЕГРН
59:01:4413924	- номер кадастрового квартала
1	- обозначение характерных точек границ

Схема расположения границ публичного сервитута объекта

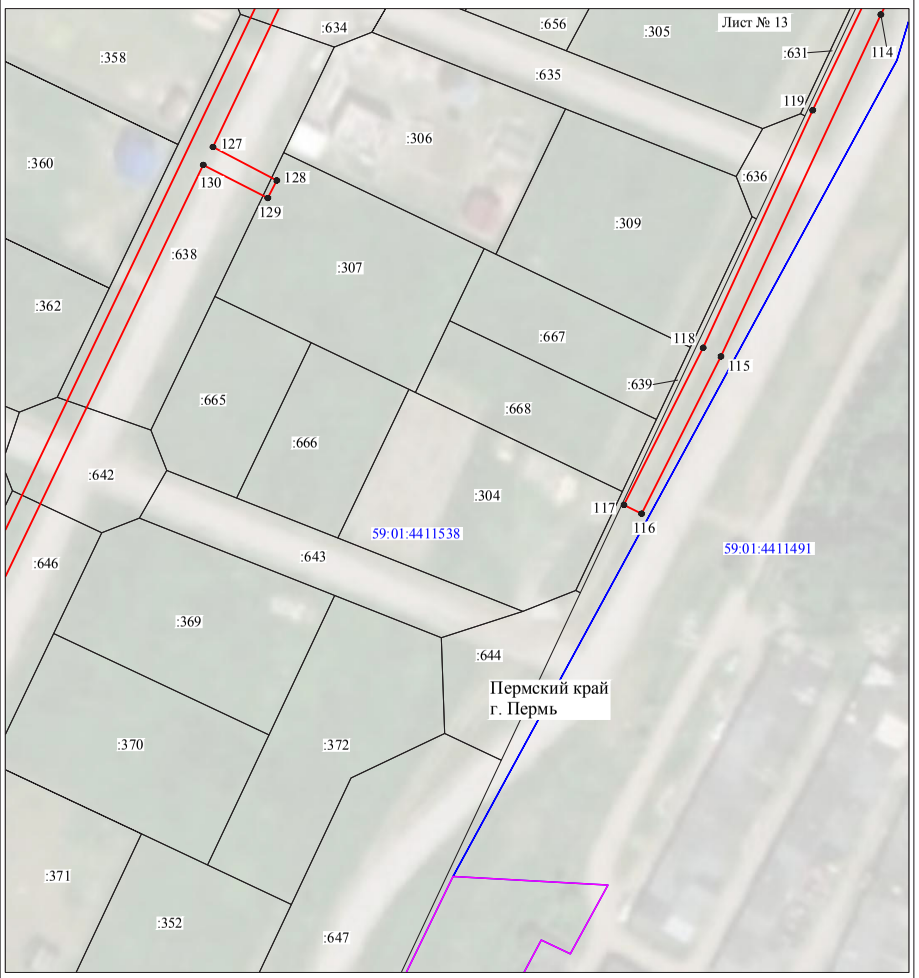

Масштаб 1:1000

Используемые условные знаки и обозначения:

№1	- номер опоры
	- граница публичного сервитута
	- граница кадастрового деления
	- граница населенного пункта
	- граница земельного участка, имеющегося в ЕГРН
	- граница ОКС, имеющаяся в ЕГРН
	- граница охранной зоны, имеющейся в ЕГРН
59:01:4413924:34 :34	- кадастровый номер земельного участка, имеющегося в ЕГРН
59:01:4413924	- номер кадастрового квартала
1	- обозначение характерных точек границ

ОПИСАНИЕ МЕСТОПОЛОЖЕНИЯ ГРАНИЦ

Публичный сервитут для размещения объекта электросетевого хозяйства ВЛ-0,4кВ КТП-4585 №1,2,3,4,5,6

(наименование объекта, местоположение границ которого описано (далее - объект)

Раздел 1

Сведения об объекте		
№ п/п	Характеристики объекта	Описание характеристик
1	2	3
1	Местоположение объекта	Пермский край, город Пермь
2	Площадь объекта +/- величина погрешности определения площади (Р+/- Дельта Р)	9342 кв.м ± 20 кв.м
3	Иные характеристики объекта	Публичный сервитут для размещения объекта электросетевого хозяйства ВЛ-0,4кВ КТП-4585 №1,2,3,4,5,6 на срок 49 лет

Раздел 2

Сведения о местоположении границ объекта

1. Система координат МСК-59, зона 2

2. Сведения о характерных точках границ объекта

Обозначение характерных точек границ	Координаты, м		Метод определения координат характерной точки	Средняя квадратическая погрешность положения характерной точки (M_t), м	Описание обозначения точки на местности (при наличии)
	X	Y			
1	2	3	4	5	6
1	533193.86	2235336.90	Метод спутниковых геодезических измерений (определений)	0.10	–
2	533196.19	2235339.02	Метод спутниковых геодезических измерений (определений)	0.10	–
3	533195.31	2235343.65	Метод спутниковых геодезических измерений (определений)	0.10	–
4	533228.16	2235351.28	Метод спутниковых геодезических измерений (определений)	0.10	–
5	533245.58	2235278.97	Метод спутниковых геодезических измерений (определений)	0.10	–
6	533253.79	2235242.47	Метод спутниковых геодезических измерений (определений)	0.10	–
7	533261.69	2235210.30	Метод спутниковых геодезических измерений (определений)	0.10	–
8	533265.12	2235195.19	Метод спутниковых геодезических измерений (определений)	0.10	–
9	533234.70	2235188.15	Метод спутниковых геодезических измерений (определений)	0.10	–
10	533235.60	2235184.25	Метод спутниковых геодезических измерений (определений)	0.10	–
11	533266.16	2235191.34	Метод спутниковых геодезических измерений (определений)	0.10	–
12	533283.90	2235117.44	Метод спутниковых геодезических измерений (определений)	0.10	–
13	533287.79	2235118.39	Метод спутниковых геодезических измерений (определений)	0.10	–
14	533269.54	2235194.15	Метод спутниковых геодезических измерений (определений)	0.10	–
15	533265.58	2235211.23	Метод спутниковых геодезических измерений (определений)	0.10	–
16	533257.68	2235243.39	Метод спутниковых геодезических измерений (определений)	0.10	–
17	533249.48	2235279.87	Метод спутниковых геодезических измерений (определений)	0.10	–
18	533231.96	2235352.25	Метод спутниковых геодезических измерений (определений)	0.10	–
19	533314.71	2235371.94	Метод спутниковых геодезических измерений (определений)	0.10	–
20	533331.89	2235300.23	Метод спутниковых геодезических измерений (определений)	0.10	–
21	533347.84	2235232.17	Метод спутниковых геодезических измерений (определений)	0.10	–
22	533369.84	2235141.65	Метод спутниковых геодезических измерений (определений)	0.10	–
23	533377.68	2235108.03	Метод спутниковых геодезических измерений (определений)	0.10	–
24	533381.58	2235108.94	Метод спутниковых геодезических измерений (определений)	0.10	–
25	533373.74	2235142.59	Метод спутниковых геодезических измерений (определений)	0.10	–
26	533351.74	2235233.12	Метод спутниковых геодезических измерений (определений)	0.10	–
27	533335.78	2235301.15	Метод спутниковых геодезических измерений (определений)	0.10	–
28	533317.68	2235376.75	Метод спутниковых геодезических измерений (определений)	0.10	–
29	533231.06	2235356.23	Метод спутниковых геодезических измерений (определений)	0.10	–
30	533223.06	2235390.22	Метод спутниковых геодезических измерений (определений)	0.10	–
31	533197.73	2235494.32	Метод спутниковых геодезических измерений (определений)	0.10	–
32	533311.03	2235472.58	Метод спутниковых геодезических измерений (определений)	0.10	–
33	533312.60	2235473.34	Метод спутниковых геодезических измерений (определений)	0.10	–
34	533374.07	2235489.46	Метод спутниковых геодезических измерений (определений)	0.10	–
35	533373.06	2235493.33	Метод спутниковых геодезических измерений (определений)	0.10	–
36	533311.20	2235477.11	Метод спутниковых геодезических измерений (определений)	0.10	–
37	533310.47	2235476.75	Метод спутниковых геодезических измерений (определений)	0.10	–
38	533192.90	2235499.36	Метод спутниковых геодезических измерений (определений)	0.10	–
39	533172.97	2235503.62	Метод спутниковых геодезических измерений (определений)	0.10	–
40	533105.99	2235516.36	Метод спутниковых геодезических измерений (определений)	0.10	–
41	533069.21	2235523.62	Метод спутниковых геодезических измерений (определений)	0.10	–
42	533033.49	2235530.43	Метод спутниковых геодезических измерений (определений)	0.10	–
43	533019.06	2235533.48	Метод спутниковых геодезических измерений (определений)	0.10	–
44	532946.98	2235546.78	Метод спутниковых геодезических измерений (определений)	0.10	–
45	532910.02	2235554.09	Метод спутниковых геодезических измерений (определений)	0.10	–
46	532871.24	2235561.68	Метод спутниковых геодезических измерений (определений)	0.10	–
47	532870.47	2235557.75	Метод спутниковых геодезических измерений (определений)	0.10	–
48	532909.25	2235550.17	Метод спутниковых геодезических измерений (определений)	0.10	–

49	532946.22	2235542.85	Метод спутниковых геодезических измерений (определений)	0.10	–
50	533018.29	2235529.56	Метод спутниковых геодезических измерений (определений)	0.10	–
51	533028.81	2235527.33	Метод спутниковых геодезических измерений (определений)	0.10	–
52	533014.50	2235453.61	Метод спутниковых геодезических измерений (определений)	0.10	–
53	532931.27	2235470.03	Метод спутниковых геодезических измерений (определений)	0.10	–
54	532894.45	2235477.07	Метод спутниковых геодезических измерений (определений)	0.10	–
55	532794.01	2235496.83	Метод спутниковых геодезических измерений (определений)	0.10	–
56	532793.21	2235492.90	Метод спутниковых геодезических измерений (определений)	0.10	–
57	532893.69	2235473.13	Метод спутниковых геодезических измерений (определений)	0.10	–
58	532930.51	2235466.10	Метод спутниковых геодезических измерений (определений)	0.10	–
59	533013.75	2235449.69	Метод спутниковых геодезических измерений (определений)	0.10	–
60	533008.49	2235423.48	Метод спутниковых геодезических измерений (определений)	0.10	–
61	532997.97	2235368.44	Метод спутниковых геодезических измерений (определений)	0.10	–
62	532920.88	2235383.20	Метод спутниковых геодезических измерений (определений)	0.10	–
63	532804.78	2235405.85	Метод спутниковых геодезических измерений (определений)	0.10	–
64	532784.83	2235409.85	Метод спутниковых геодезических измерений (определений)	0.10	–
65	532784.05	2235405.92	Метод спутниковых геодезических измерений (определений)	0.10	–
66	532804.01	2235401.93	Метод спутниковых геодезических измерений (определений)	0.10	–
67	532920.12	2235379.27	Метод спутниковых геодезических измерений (определений)	0.10	–
68	532999.24	2235363.90	Метод спутниковых геодезических измерений (определений)	0.10	–
69	533147.63	2235344.70	Метод спутниковых геодезических измерений (определений)	0.10	–
70	533187.04	2235339.57	Метод спутниковых геодезических измерений (определений)	0.10	–
1	533193.86	2235336.90	Метод спутниковых геодезических измерений (определений)	0.10	–
–	–	–	–	–	–
71	533227.12	2235355.25	Метод спутниковых геодезических измерений (определений)	0.10	–
72	533219.18	2235389.28	Метод спутниковых геодезических измерений (определений)	0.10	–
73	533210.51	2235424.11	Метод спутниковых геодезических измерений (определений)	0.10	–
74	533181.06	2235417.14	Метод спутниковых геодезических измерений (определений)	0.10	–
75	533127.48	2235427.78	Метод спутниковых геодезических измерений (определений)	0.10	–
76	533090.68	2235434.70	Метод спутниковых геодезических измерений (определений)	0.10	–
77	533053.10	2235442.27	Метод спутниковых геодезических измерений (определений)	0.10	–
78	533017.63	2235449.00	Метод спутниковых геодезических измерений (определений)	0.10	–
79	533012.42	2235422.72	Метод спутниковых геодезических измерений (определений)	0.10	–
80	533001.92	2235367.54	Метод спутниковых геодезических измерений (определений)	0.10	–
81	533148.14	2235348.67	Метод спутниковых геодезических измерений (определений)	0.10	–
82	533188.04	2235343.47	Метод спутниковых геодезических измерений (определений)	0.10	–
83	533191.55	2235342.11	Метод спутниковых геодезических измерений (определений)	0.10	–
84	533190.66	2235346.67	Метод спутниковых геодезических измерений (определений)	0.10	–
71	533227.12	2235355.25	Метод спутниковых геодезических измерений (определений)	0.10	–
–	–	–	–	–	–
85	533209.54	2235428.00	Метод спутниковых геодезических измерений (определений)	0.10	–
86	533193.56	2235495.16	Метод спутниковых геодезических измерений (определений)	0.10	–
87	533172.19	2235499.70	Метод спутниковых геодезических измерений (определений)	0.10	–
88	533105.21	2235512.43	Метод спутниковых геодезических измерений (определений)	0.10	–
89	533068.45	2235519.69	Метод спутниковых геодезических измерений (определений)	0.10	–
90	533032.73	2235526.55	Метод спутниковых геодезических измерений (определений)	0.10	–
91	533018.42	2235452.89	Метод спутниковых геодезических измерений (определений)	0.10	–
92	533053.86	2235446.20	Метод спутниковых геодезических измерений (определений)	0.10	–
93	533091.44	2235438.63	Метод спутниковых геодезических измерений (определений)	0.10	–
94	533128.24	2235431.71	Метод спутниковых геодезических измерений (определений)	0.10	–
95	533181.04	2235421.22	Метод спутниковых геодезических измерений (определений)	0.10	–
85	533209.54	2235428.00	Метод спутниковых геодезических измерений (определений)	0.10	–

3. Сведения о характерных точках части (частей) границы объекта

Обозначение характерных точек части границы	Координаты, м		Метод определения координат характерной точки	Средняя квадратическая погрешность положения характерной точки (M_t), м	Описание обозначения точки на местности (при наличии)
	X	Y			
1	2	3	4	5	6
–	–	–	–	–	–

Схема расположения границ публичного сервитута объекта

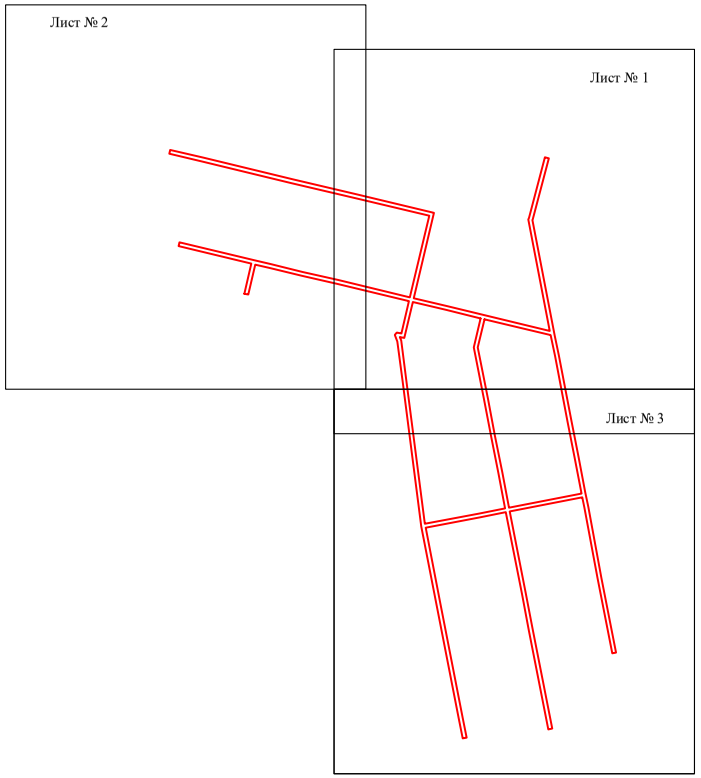

Масштаб 1:5000

Используемые условные знаки и обозначения:

- граница публичного сервитута

Схема расположения границ публичного сервитута объекта

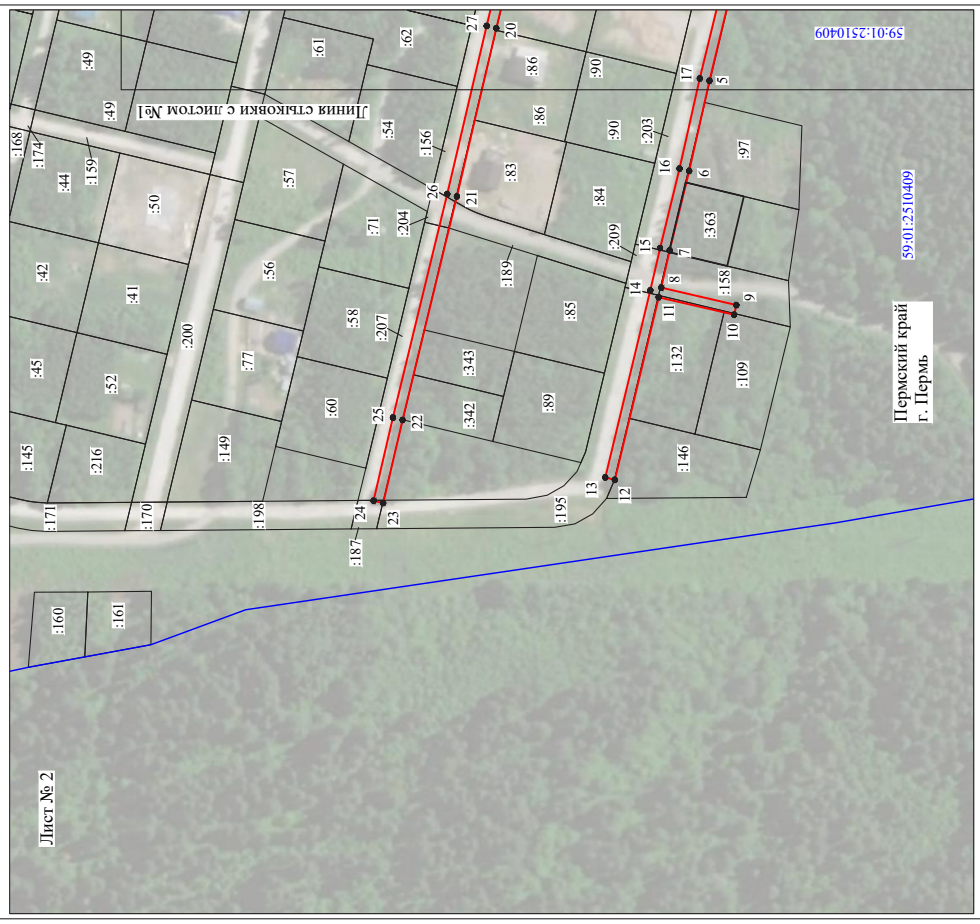

Схема расположения границ публичного сервитута объекта

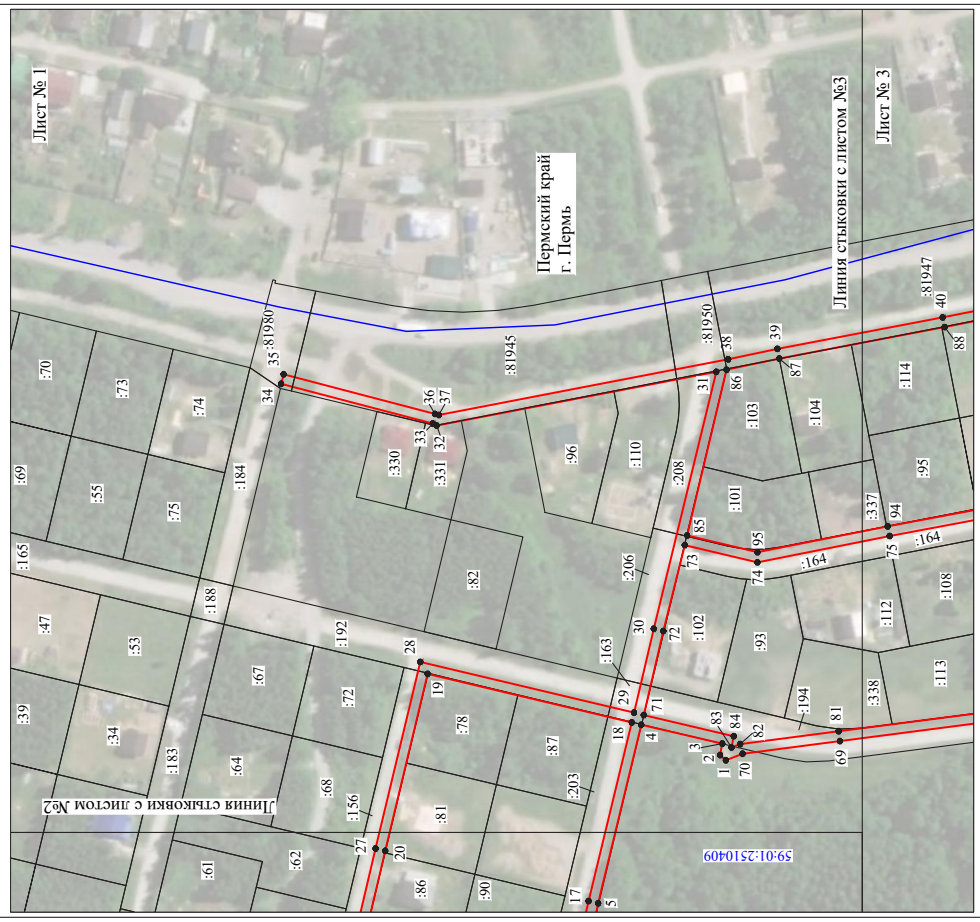

Схема расположения границ публичного сервитута объекта



Масштаб 1:2000

Используемые условные знаки и обозначения:

№1	- номер опоры
	- граница публичного сервитута
	- граница кадастрового деления
	- граница населенного пункта
	- граница земельного участка, имеющегося в ЕГРН
	- граница ОКС, имеющаяся в ЕГРН
	- граница охранной зоны, имеющейся в ЕГРН
59:01:4413924:34 :34	- кадастровый номер земельного участка, имеющегося в ЕГРН
59:01:4413924	- номер кадастрового квартала
1	- обозначение характерных точек границ

ОПИСАНИЕ МЕСТОПОЛОЖЕНИЯ ГРАНИЦ

Публичный сервитут для размещения объекта электросетевого хозяйства «Электросетевой комплекс Подстанция 110/10 кВ «Сафроны» (ВЛ 0,4 кВ от ТП 6296)

(наименование объекта, местоположение границ которого описано (далее - объект)

Раздел 1

Сведения об объекте		
№ п/п	Характеристики объекта	Описание характеристик
1	2	3
1	Местоположение объекта	Пермский край, город Пермь
2	Площадь объекта +/- величина погрешности определения площади (Р+/- Дельта Р)	8671 кв.м ± 19 кв.м
3	Иные характеристики объекта	Публичный сервитут для размещения объекта электросетевого хозяйства «Электросетевой комплекс Подстанция 110/10 кВ «Сафроны» (ВЛ 0,4 кВ от ТП 6296) на срок 49 лет

Раздел 2

Сведения о местоположении границ объекта					
1. Система координат МСК-59, зона 2					
2. Сведения о характерных точках границ объекта					
Обозначение характерных точек границ	Координаты, м		Метод определения координат характерной точки	Средняя квадратическая погрешность положения характерной точки (M_t), м	Описание обозначения точки на местности (при наличии)
	X	Y			
1	2	3	4	5	6
1	507423.56	2247678.00	Метод спутниковых геодезических измерений (определений)	0.10	–
2	507452.35	2247707.24	Метод спутниковых геодезических измерений (определений)	0.10	–
3	507483.36	2247738.96	Метод спутниковых геодезических измерений (определений)	0.10	–
4	507514.50	2247770.44	Метод спутниковых геодезических измерений (определений)	0.10	–
5	507544.32	2247800.92	Метод спутниковых геодезических измерений (определений)	0.10	–
6	507577.57	2247831.49	Метод спутниковых геодезических измерений (определений)	0.10	–
7	507611.90	2247795.12	Метод спутниковых геодезических измерений (определений)	0.10	–
8	507647.90	2247753.19	Метод спутниковых геодезических измерений (определений)	0.10	–
9	507651.05	2247755.65	Метод спутниковых геодезических измерений (определений)	0.10	–
10	507614.86	2247797.80	Метод спутниковых геодезических измерений (определений)	0.10	–
11	507580.58	2247834.12	Метод спутниковых геодезических измерений (определений)	0.10	–
12	507609.62	2247855.90	Метод спутниковых геодезических измерений (определений)	0.10	–
13	507636.86	2247883.40	Метод спутниковых геодезических измерений (определений)	0.10	–
14	507666.16	2247912.88	Метод спутниковых геодезических измерений (определений)	0.10	–
15	507697.96	2247944.36	Метод спутниковых геодезических измерений (определений)	0.10	–
16	507730.32	2247976.88	Метод спутниковых геодезических измерений (определений)	0.10	–
17	507760.38	2248007.16	Метод спутниковых геодезических измерений (определений)	0.10	–
18	507791.71	2247974.36	Метод спутниковых геодезических измерений (определений)	0.10	–
19	507826.76	2247938.42	Метод спутниковых геодезических измерений (определений)	0.10	–
20	507863.48	2247900.62	Метод спутниковых геодезических измерений (определений)	0.10	–
21	507833.62	2247871.61	Метод спутниковых геодезических измерений (определений)	0.10	–
22	507801.87	2247840.26	Метод спутниковых геодезических измерений (определений)	0.10	–
23	507769.38	2247808.44	Метод спутниковых геодезических измерений (определений)	0.10	–
24	507737.42	2247777.35	Метод спутниковых геодезических измерений (определений)	0.10	–
25	507705.42	2247745.68	Метод спутниковых геодезических измерений (определений)	0.10	–
26	507679.48	2247720.30	Метод спутниковых геодезических измерений (определений)	0.10	–
27	507682.33	2247717.49	Метод спутниковых геодезических измерений (определений)	0.10	–
28	507708.22	2247742.84	Метод спутниковых геодезических измерений (определений)	0.10	–
29	507740.22	2247774.49	Метод спутниковых геодезических измерений (определений)	0.10	–
30	507772.18	2247805.58	Метод спутниковых геодезических измерений (определений)	0.10	–
31	507804.67	2247837.42	Метод спутниковых геодезических измерений (определений)	0.10	–
32	507836.40	2247868.75	Метод спутниковых геодезических измерений (определений)	0.10	–
33	507867.81	2247899.07	Метод спутниковых геодезических измерений (определений)	0.10	–
34	507899.53	2247931.25	Метод спутниковых геодезических измерений (определений)	0.10	–
35	507930.08	2247961.89	Метод спутниковых геодезических измерений (определений)	0.10	–
36	507960.48	2247992.40	Метод спутниковых геодезических измерений (определений)	0.10	–
37	507991.50	2248023.34	Метод спутниковых геодезических измерений (определений)	0.10	–
38	508024.00	2248055.06	Метод спутниковых геодезических измерений (определений)	0.10	–
39	508055.45	2248087.06	Метод спутниковых геодезических измерений (определений)	0.10	–
40	508086.56	2248118.35	Метод спутниковых геодезических измерений (определений)	0.10	–
41	508118.78	2248150.77	Метод спутниковых геодезических измерений (определений)	0.10	–
42	508146.93	2248178.53	Метод спутниковых геодезических измерений (определений)	0.10	–
43	508181.54	2248214.26	Метод спутниковых геодезических измерений (определений)	0.10	–
44	508217.55	2248251.51	Метод спутниковых геодезических измерений (определений)	0.10	–
45	508258.04	2248293.63	Метод спутниковых геодезических измерений (определений)	0.10	–
46	508294.46	2248330.83	Метод спутниковых геодезических измерений (определений)	0.10	–
47	508291.68	2248333.70	Метод спутниковых геодезических измерений (определений)	0.10	–
48	508255.16	2248296.41	Метод спутниковых геодезических измерений (определений)	0.10	–
49	508214.67	2248254.29	Метод спутниковых геодезических измерений (определений)	0.10	–
50	508178.68	2248217.04	Метод спутниковых геодезических измерений (определений)	0.10	–
51	508144.09	2248181.35	Метод спутниковых геодезических измерений (определений)	0.10	–
52	508117.38	2248154.98	Метод спутниковых геодезических измерений (определений)	0.10	–
53	508076.74	2248195.15	Метод спутниковых геодезических измерений (определений)	0.10	–
54	508074.00	2248192.24	Метод спутниковых геодезических измерений (определений)	0.10	–
55	508114.49	2248152.19	Метод спутниковых геодезических измерений (определений)	0.10	–
56	508083.72	2248121.17	Метод спутниковых геодезических измерений (определений)	0.10	–
57	508052.61	2248089.87	Метод спутниковых геодезических измерений (определений)	0.10	–
58	508021.18	2248057.90	Метод спутниковых геодезических измерений (определений)	0.10	–
59	507988.70	2248026.18	Метод спутниковых геодезических измерений (определений)	0.10	–
60	507957.66	2247995.22	Метод спутниковых геодезических	0.10	–

			измерений (определений)		
61	507927.26	2247964.71	Метод спутниковых геодезических измерений (определений)	0.10	–
62	507896.69	2247934.07	Метод спутниковых геодезических измерений (определений)	0.10	–
63	507866.48	2247903.31	Метод спутниковых геодезических измерений (определений)	0.10	–
64	507829.64	2247941.22	Метод спутниковых геодезических измерений (определений)	0.10	–
65	507794.59	2247977.14	Метод спутниковых геодезических измерений (определений)	0.10	–
66	507763.20	2248010.02	Метод спутниковых геодезических измерений (определений)	0.10	–
67	507790.78	2248037.76	Метод спутниковых геодезических измерений (определений)	0.10	–
68	507821.87	2248068.56	Метод спутниковых геодезических измерений (определений)	0.10	–
69	507851.81	2248098.45	Метод спутниковых геодезических измерений (определений)	0.10	–
70	507884.13	2248131.20	Метод спутниковых геодезических измерений (определений)	0.10	–
71	507914.88	2248161.92	Метод спутниковых геодезических измерений (определений)	0.10	–
72	507947.46	2248194.60	Метод спутниковых геодезических измерений (определений)	0.10	–
73	507977.50	2248224.38	Метод спутниковых геодезических измерений (определений)	0.10	–
74	508004.27	2248250.94	Метод спутниковых геодезических измерений (определений)	0.10	–
75	508034.30	2248281.51	Метод спутниковых геодезических измерений (определений)	0.10	–
76	508069.29	2248316.10	Метод спутниковых геодезических измерений (определений)	0.10	–
77	508098.42	2248345.36	Метод спутниковых геодезических измерений (определений)	0.10	–
78	508130.39	2248377.01	Метод спутниковых геодезических измерений (определений)	0.10	–
79	508127.62	2248379.89	Метод спутниковых геодезических измерений (определений)	0.10	–
80	508095.60	2248348.18	Метод спутниковых геодезических измерений (определений)	0.10	–
81	508066.47	2248318.94	Метод спутниковых геодезических измерений (определений)	0.10	–
82	508001.43	2248253.76	Метод спутниковых геодезических измерений (определений)	0.10	–
83	507974.68	2248227.22	Метод спутниковых геодезических измерений (определений)	0.10	–
84	507944.64	2248197.42	Метод спутниковых геодезических измерений (определений)	0.10	–
85	507912.04	2248164.76	Метод спутниковых геодезических измерений (определений)	0.10	–
86	507881.29	2248134.02	Метод спутниковых геодезических измерений (определений)	0.10	–
87	507848.97	2248101.27	Метод спутниковых геодезических измерений (определений)	0.10	–
88	507819.05	2248071.40	Метод спутниковых геодезических измерений (определений)	0.10	–
89	507787.94	2248040.58	Метод спутниковых геодезических измерений (определений)	0.10	–
90	507759.00	2248011.47	Метод спутниковых геодезических измерений (определений)	0.10	–
91	507727.48	2247979.70	Метод спутниковых геодезических измерений (определений)	0.10	–
92	507695.14	2247947.18	Метод спутниковых геодезических измерений (определений)	0.10	–
93	507663.34	2247915.70	Метод спутниковых геодезических измерений (определений)	0.10	–
94	507634.02	2247886.22	Метод спутниковых геодезических	0.10	–

			измерений (определений)		
95	507606.98	2247858.92	Метод спутниковых геодезических измерений (определений)	0.10	–
96	507576.29	2247835.79	Метод спутниковых геодезических измерений (определений)	0.10	–
97	507541.54	2247803.80	Метод спутниковых геодезических измерений (определений)	0.10	–
98	507511.66	2247773.24	Метод спутниковых геодезических измерений (определений)	0.10	–
99	507480.50	2247741.76	Метод спутниковых геодезических измерений (определений)	0.10	–
100	507449.49	2247710.04	Метод спутниковых геодезических измерений (определений)	0.10	–
101	507420.84	2247680.94	Метод спутниковых геодезических измерений (определений)	0.10	–
1	507423.56	2247678.00	Метод спутниковых геодезических измерений (определений)	0.10	–

3. Сведения о характерных точках части (частей) границы объекта

Обозначение характерных точек части границы	Координаты, м		Метод определения координат характерной точки	Средняя квадратическая погрешность положения характерной точки (M_t), м	Описание обозначения точки на местности (при наличии)
	X	Y			
1	2	3	4	5	6
–	–	–	–	–	–

Схема расположения границ публичного сервитута объекта

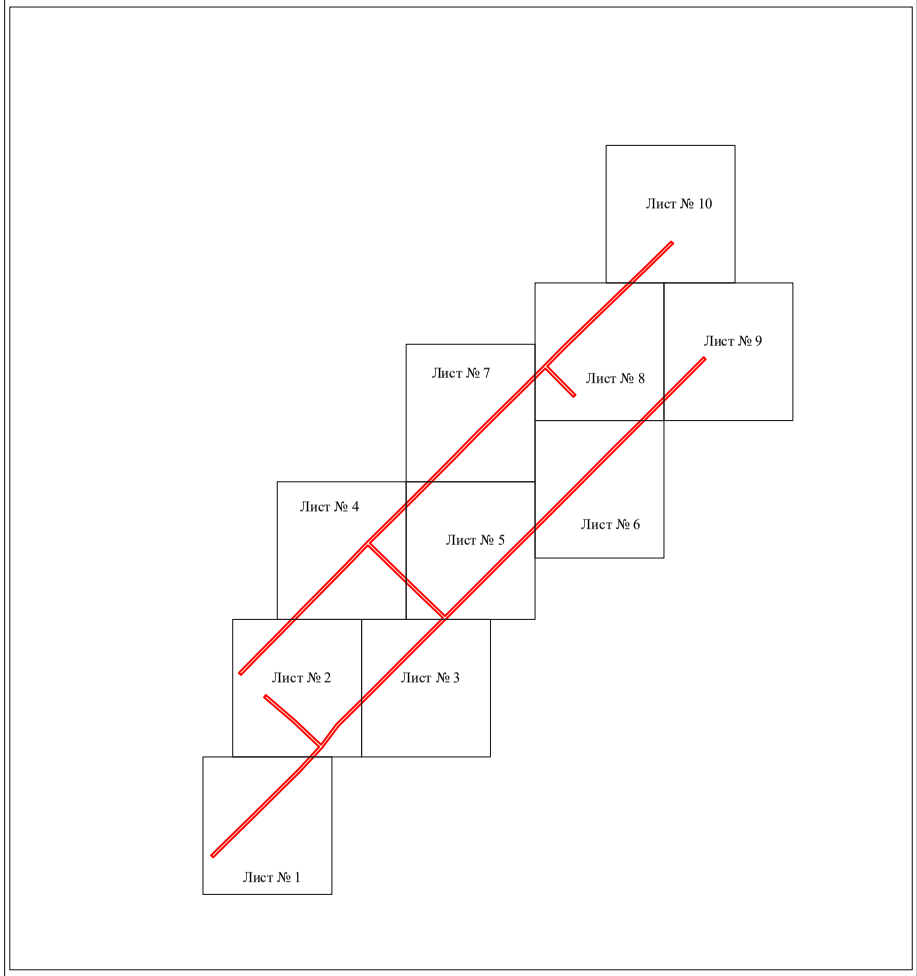

Масштаб 1:7000

Используемые условные знаки и обозначения:

- граница публичного сервитута

Схема расположения границ публичного сервитута объекта

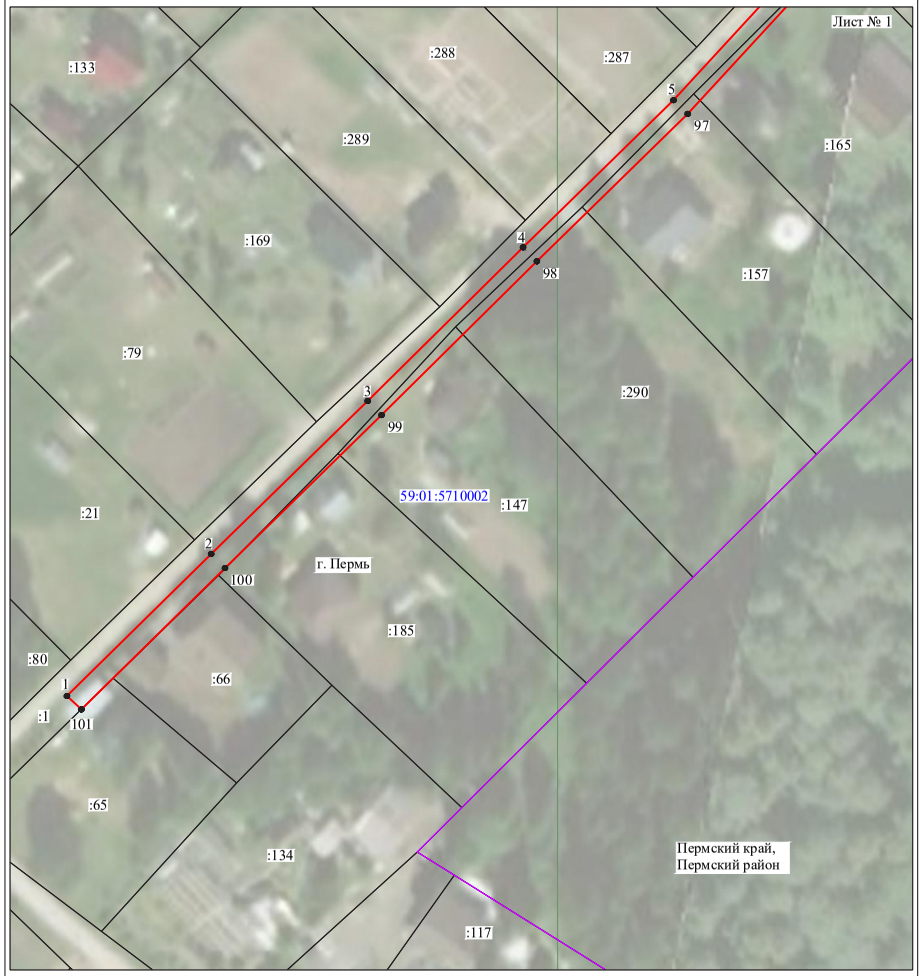

Масштаб 1:1000

Используемые условные знаки и обозначения:

№1	- номер опоры
	- граница публичного сервитута
	- граница кадастрового деления
	- граница населенного пункта
	- граница земельного участка, имеющегося в ЕГРН
	- граница ОКС, имеющаяся в ЕГРН
	- граница охранной зоны, имеющейся в ЕГРН
59:01:4413924:34 :34	- кадастровый номер земельного участка, имеющегося в ЕГРН
59:01:4413924	- номер кадастрового квартала
1	- обозначение характерных точек границ

Схема расположения границ публичного сервитута объекта

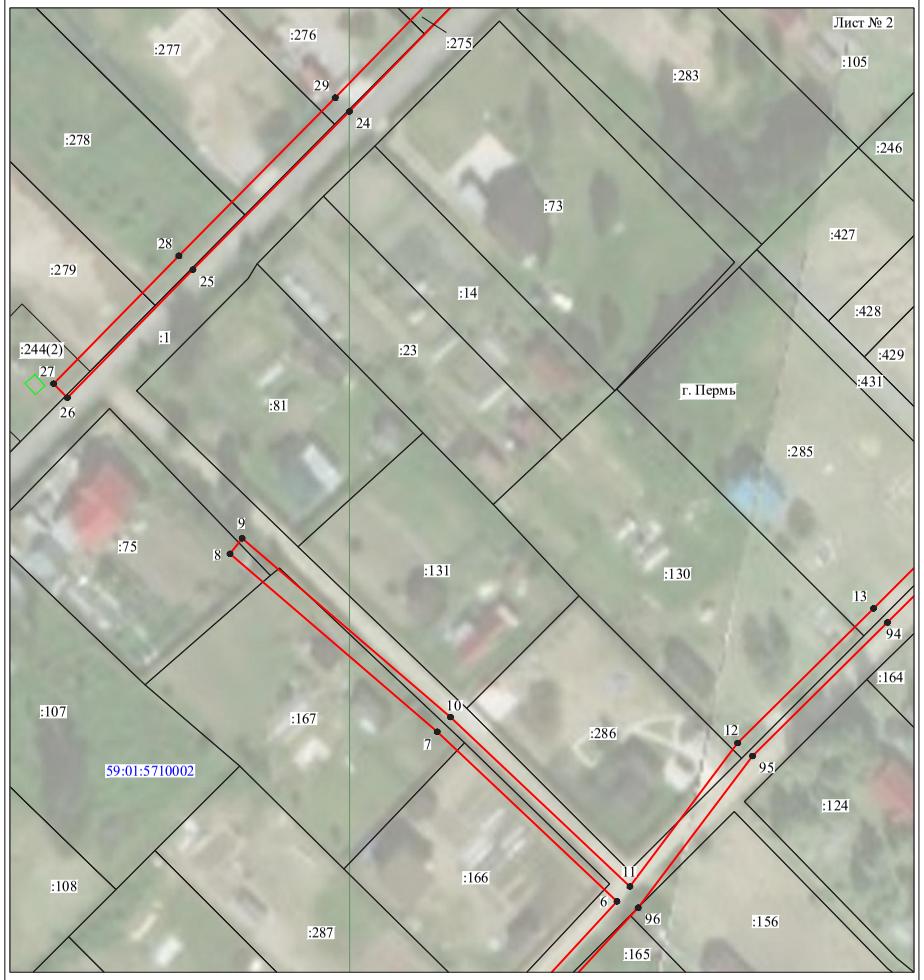

Масштаб 1:1000

Используемые условные знаки и обозначения:

№1	- номер опоры
	- граница публичного сервитута
	- граница кадастрового деления
	- граница населенного пункта
	- граница земельного участка, имеющегося в ЕГРН
	- граница ОКС, имеющаяся в ЕГРН
	- граница охранной зоны, имеющейся в ЕГРН
59:01:4413924:34 :34	- кадастровый номер земельного участка, имеющегося в ЕГРН
59:01:4413924	- номер кадастрового квартала
1	- обозначение характерных точек границ

Схема расположения границ публичного сервитута объекта



Масштаб 1:1000

Используемые условные знаки и обозначения:

№1	- номер опоры
	- граница публичного сервитута
	- граница кадастрового деления
	- граница населенного пункта
	- граница земельного участка, имеющегося в ЕГРН
	- граница ОКС, имеющаяся в ЕГРН
	- граница охранной зоны, имеющейся в ЕГРН
59:01:4413924:34 :34	- кадастровый номер земельного участка, имеющегося в ЕГРН
59:01:4413924	- номер кадастрового квартала
1	- обозначение характерных точек границ

Схема расположения границ публичного сервитута объекта

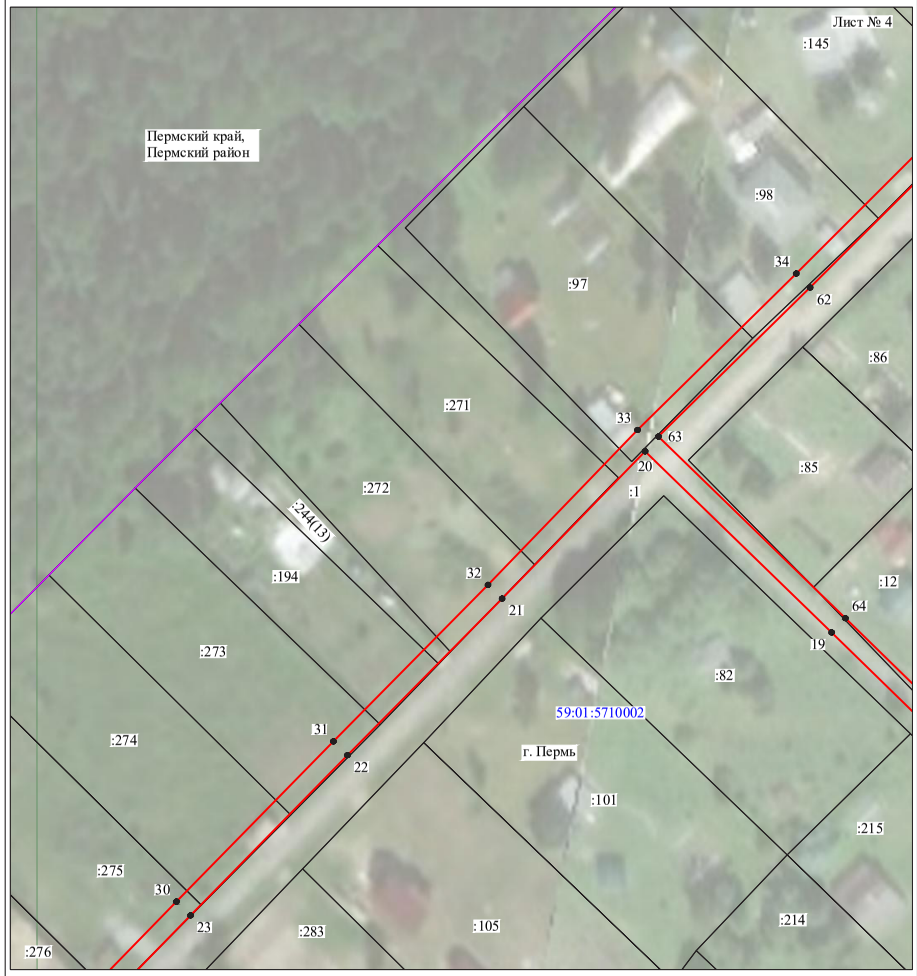

Масштаб 1:1000

Используемые условные знаки и обозначения:

№1	- номер опоры
	- граница публичного сервитута
	- граница кадастрового деления
	- граница населенного пункта
	- граница земельного участка, имеющегося в ЕГРН
	- граница ОКС, имеющаяся в ЕГРН
	- граница охранной зоны, имеющейся в ЕГРН
59:01:4413924:34 :34	- кадастровый номер земельного участка, имеющегося в ЕГРН
59:01:4413924	- номер кадастрового квартала
1 ●	- обозначение характерных точек границ

Схема расположения границ публичного сервитута объекта



Масштаб 1:1000

Используемые условные знаки и обозначения:

№1	- номер опоры
	- граница публичного сервитута
	- граница кадастрового деления
	- граница населенного пункта
	- граница земельного участка, имеющегося в ЕГРН
	- граница ОКС, имеющаяся в ЕГРН
	- граница охранной зоны, имеющейся в ЕГРН
59:01:4413924:34 :34	- кадастровый номер земельного участка, имеющегося в ЕГРН
59:01:4413924	- номер кадастрового квартала
1 ●	- обозначение характерных точек границ

Схема расположения границ публичного сервитута объекта



Масштаб 1:1000

Используемые условные знаки и обозначения:

№1	- номер опоры
	- граница публичного сервитута
	- граница кадастрового деления
	- граница населенного пункта
	- граница земельного участка, имеющегося в ЕГРН
	- граница ОКС, имеющаяся в ЕГРН
	- граница охранной зоны, имеющейся в ЕГРН
59:01:4413924:34 :34	- кадастровый номер земельного участка, имеющегося в ЕГРН
59:01:4413924	- номер кадастрового квартала
1 ●	- обозначение характерных точек границ

Схема расположения границ публичного сервитута объекта



Масштаб 1:1000

Используемые условные знаки и обозначения:

№1	- номер опоры
	- граница публичного сервитута
	- граница кадастрового деления
	- граница населенного пункта
	- граница земельного участка, имеющегося в ЕГРН
	- граница ОКС, имеющаяся в ЕГРН
	- граница охранной зоны, имеющейся в ЕГРН
59:01:4413924:34 :34	- кадастровый номер земельного участка, имеющегося в ЕГРН
59:01:4413924	- номер кадастрового квартала
1 ●	- обозначение характерных точек границ

Схема расположения границ публичного сервитута объекта

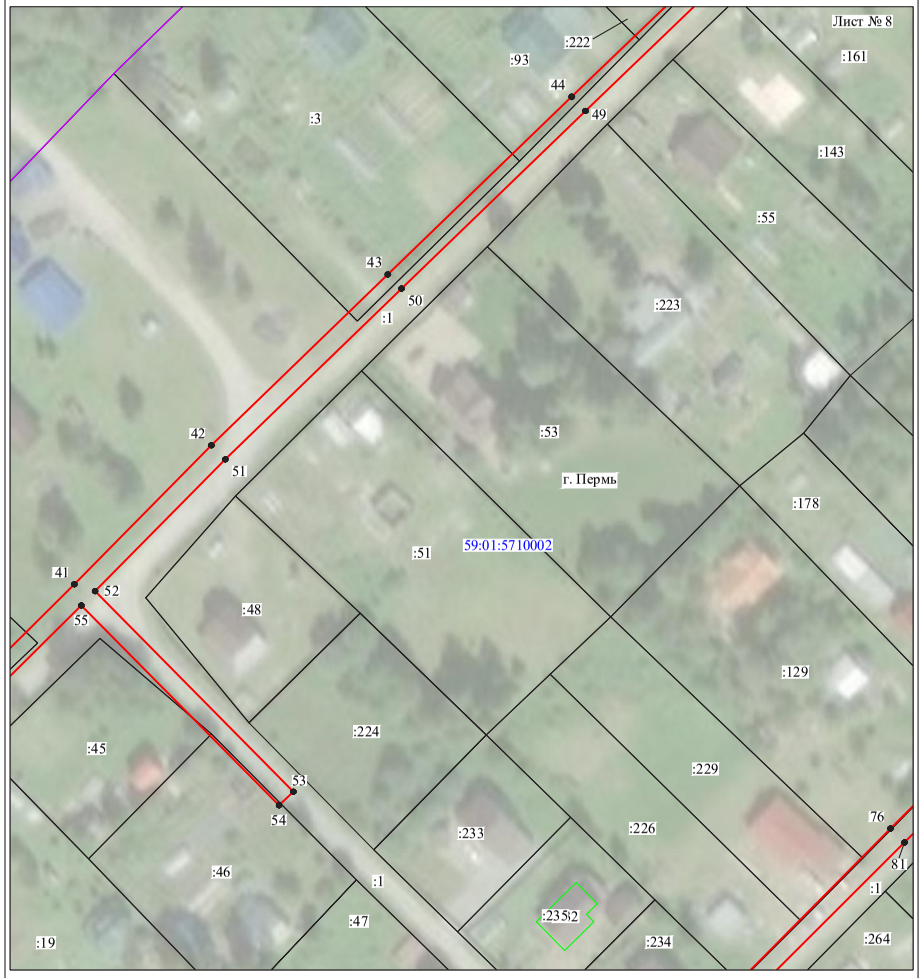

Масштаб 1:1000

Используемые условные знаки и обозначения:

№1	- номер опоры
	- граница публичного сервитута
	- граница кадастрового деления
	- граница населенного пункта
	- граница земельного участка, имеющегося в ЕГРН
	- граница ОКС, имеющаяся в ЕГРН
	- граница охранной зоны, имеющейся в ЕГРН
59:01:4413924:34 :34	- кадастровый номер земельного участка, имеющегося в ЕГРН
59:01:4413924	- номер кадастрового квартала
1	- обозначение характерных точек границ

Схема расположения границ публичного сервитута объекта



Масштаб 1:1000

Используемые условные знаки и обозначения:

№1	- номер опоры
	- граница публичного сервитута
	- граница кадастрового деления
	- граница населенного пункта
	- граница земельного участка, имеющегося в ЕГРН
	- граница ОКС, имеющаяся в ЕГРН
	- граница охранной зоны, имеющейся в ЕГРН
59:01:4413924:34 :34	- кадастровый номер земельного участка, имеющегося в ЕГРН
59:01:4413924	- номер кадастрового квартала
1	- обозначение характерных точек границ

Схема расположения границ публичного сервитута объекта

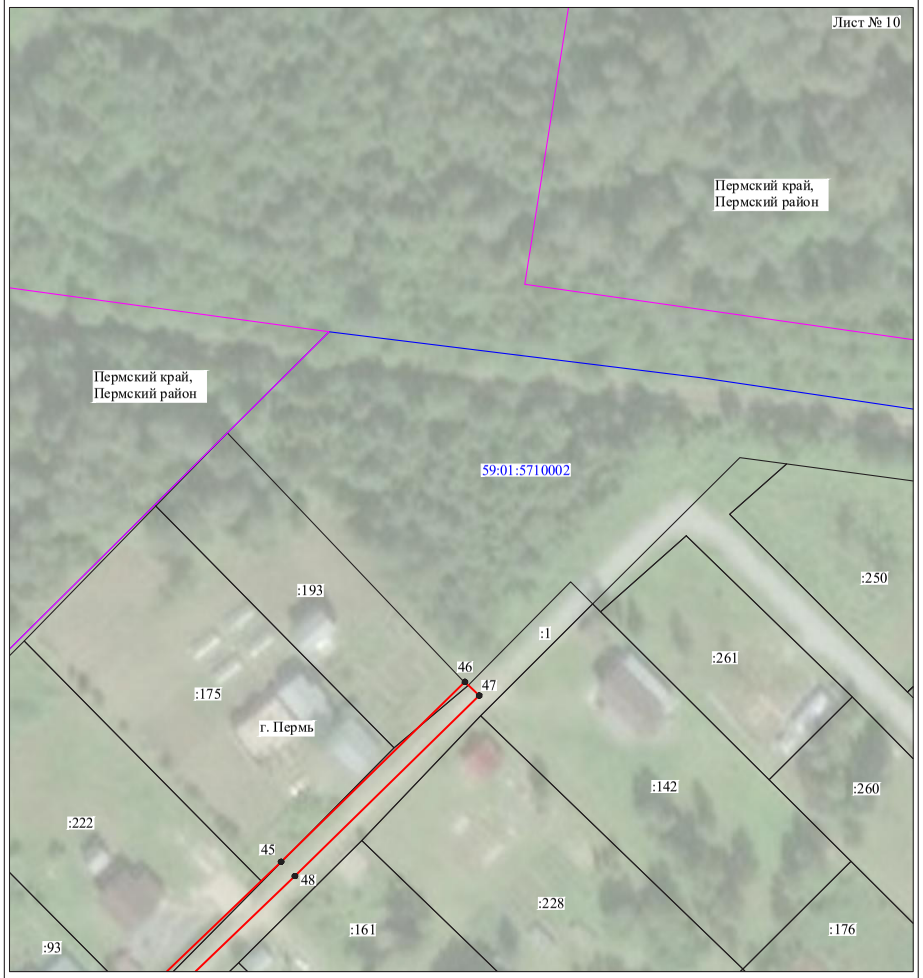

Масштаб 1:1000

Используемые условные знаки и обозначения:

№1	- номер опоры
	- граница публичного сервитута
	- граница кадастрового деления
	- граница населенного пункта
	- граница земельного участка, имеющегося в ЕГРН
	- граница ОКС, имеющаяся в ЕГРН
	- граница охранной зоны, имеющейся в ЕГРН
59:01:4413924:34 :34	- кадастровый номер земельного участка, имеющегося в ЕГРН
59:01:4413924	- номер кадастрового квартала
1	- обозначение характерных точек границ

ОПИСАНИЕ МЕСТОПОЛОЖЕНИЯ ГРАНИЦ

Публичный сервитут для размещения объекта электросетевого хозяйства
«Электросетевой комплекс Подстанция 110/6 кВ «Строительная»
(ВЛ 0,4 кВ от ТП-4412, ВЛ 0,4 кВ от ТП-4474, ВЛ 0,4 кВ от ТП-4432, ВЛ 0,4 кВ от ТП-4446)

(наименование объекта, местоположение границ которого описано (далее - объект)

Раздел 1

Сведения об объекте		
№ п/п	Характеристики объекта	Описание характеристик
1	2	3
1	Местоположение объекта	Пермский край, город Пермь
2	Площадь объекта +/- величина погрешности определения площади (Р+/- Дельта Р)	15217 кв.м ± 25 кв.м
3	Иные характеристики объекта	Публичный сервитут для размещения объекта электросетевого хозяйства «Электросетевой комплекс Подстанция 110/6 кВ «Строительная» (ВЛ 0,4 кВ от ТП-4412, ВЛ 0,4 кВ от ТП-4474, ВЛ 0,4 кВ от ТП-4432, ВЛ 0,4 кВ от ТП-4446) на срок 49 лет

Раздел 2

Сведения о местоположении границ объекта					
1. Система координат МСК-59, зона 2					
2. Сведения о характерных точках границ объекта					
Обозначение характерных точек границ	Координаты, м		Метод определения координат характерной точки	Средняя квадратическая погрешность положения характерной точки (M_t), м	Описание обозначения точки на местности (при наличии)
	X	Y			
1	2	3	4	5	6
Зона1(1)	–	–	–	–	–
1	528800.84	2233422.92	Метод спутниковых геодезических измерений (определений)	0.10	–
2	528798.35	2233426.05	Метод спутниковых геодезических измерений (определений)	0.10	–
3	528778.76	2233410.53	Метод спутниковых геодезических измерений (определений)	0.10	–
4	528752.40	2233400.33	Метод спутниковых геодезических измерений (определений)	0.10	–
5	528721.77	2233438.83	Метод спутниковых геодезических измерений (определений)	0.10	–
6	528690.30	2233381.50	Метод спутниковых геодезических измерений (определений)	0.10	–
7	528662.00	2233349.07	Метод спутниковых геодезических измерений (определений)	0.10	–
8	528631.05	2233316.30	Метод спутниковых геодезических измерений (определений)	0.10	–
9	528601.65	2233325.50	Метод спутниковых геодезических измерений (определений)	0.10	–
10	528577.32	2233305.50	Метод спутниковых геодезических измерений (определений)	0.10	–
11	528545.41	2233320.23	Метод спутниковых геодезических измерений (определений)	0.10	–
12	528556.50	2233329.85	Метод спутниковых геодезических измерений (определений)	0.10	–
13	528591.00	2233360.25	Метод спутниковых геодезических измерений (определений)	0.10	–
14	528624.70	2233393.20	Метод спутниковых геодезических измерений (определений)	0.10	–
15	528646.75	2233415.75	Метод спутниковых геодезических измерений (определений)	0.10	–
16	528666.90	2233434.00	Метод спутниковых геодезических измерений (определений)	0.10	–
17	528697.85	2233458.00	Метод спутниковых геодезических измерений (определений)	0.10	–
18	528723.35	2233478.75	Метод спутниковых геодезических измерений (определений)	0.10	–
19	528759.25	2233491.20	Метод спутниковых геодезических измерений (определений)	0.10	–
20	528787.50	2233496.35	Метод спутниковых геодезических измерений (определений)	0.10	–
21	528809.10	2233506.05	Метод спутниковых геодезических измерений (определений)	0.10	–
22	528792.90	2233534.15	Метод спутниковых геодезических измерений (определений)	0.10	–
23	528804.00	2233531.95	Метод спутниковых геодезических измерений (определений)	0.10	–
24	528834.35	2233572.05	Метод спутниковых геодезических измерений (определений)	0.10	–
25	528829.95	2233601.85	Метод спутниковых геодезических измерений (определений)	0.10	–
26	528825.95	2233601.25	Метод спутниковых геодезических измерений (определений)	0.10	–
27	528830.15	2233573.15	Метод спутниковых геодезических измерений (определений)	0.10	–
28	528802.30	2233536.35	Метод спутниковых геодезических измерений (определений)	0.10	–
29	528785.00	2233539.75	Метод спутниковых геодезических измерений (определений)	0.10	–
30	528803.40	2233507.85	Метод спутниковых геодезических измерений (определений)	0.10	–
31	528786.30	2233500.15	Метод спутниковых геодезических измерений (определений)	0.10	–
32	528758.25	2233495.10	Метод спутниковых геодезических измерений (определений)	0.10	–
33	528721.35	2233482.25	Метод спутниковых геодезических измерений (определений)	0.10	–
34	528695.35	2233461.10	Метод спутниковых геодезических измерений (определений)	0.10	–
35	528664.30	2233437.10	Метод спутниковых геодезических измерений (определений)	0.10	–
36	528643.95	2233418.65	Метод спутниковых геодезических измерений (определений)	0.10	–
37	528621.90	2233396.00	Метод спутниковых геодезических измерений (определений)	0.10	–
38	528588.30	2233363.15	Метод спутниковых геодезических измерений (определений)	0.10	–
39	528553.90	2233332.85	Метод спутниковых геодезических измерений (определений)	0.10	–
40	528541.70	2233322.30	Метод спутниковых геодезических измерений (определений)	0.10	–
41	528528.65	2233332.65	Метод спутниковых геодезических измерений (определений)	0.10	–
42	528499.95	2233356.80	Метод спутниковых геодезических измерений (определений)	0.10	–
43	528526.20	2233385.55	Метод спутниковых геодезических измерений (определений)	0.10	–
44	528548.50	2233407.80	Метод спутниковых геодезических измерений (определений)	0.10	–
45	528550.12	2233409.15	Метод спутниковых геодезических измерений (определений)	0.10	–
46	528547.27	2233412.02	Метод спутниковых геодезических измерений (определений)	0.10	–
47	528545.80	2233410.80	Метод спутниковых геодезических измерений (определений)	0.10	–
48	528523.30	2233388.35	Метод спутниковых геодезических измерений (определений)	0.10	–
49	528496.88	2233359.35	Метод спутниковых геодезических измерений (определений)	0.10	–
50	528469.60	2233381.90	Метод спутниковых геодезических измерений (определений)	0.10	–
51	528441.35	2233404.90	Метод спутниковых геодезических измерений (определений)	0.10	–
52	528407.05	2233432.95	Метод спутниковых геодезических измерений (определений)	0.10	–
53	528383.90	2233452.80	Метод спутниковых геодезических измерений (определений)	0.10	–
54	528372.95	2233479.65	Метод спутниковых геодезических измерений (определений)	0.10	–
55	528354.60	2233513.60	Метод спутниковых геодезических измерений (определений)	0.10	–
56	528347.45	2233543.60	Метод спутниковых геодезических измерений (определений)	0.10	–
57	528333.85	2233573.55	Метод спутниковых геодезических измерений (определений)	0.10	–
58	528299.50	2233598.00	Метод спутниковых геодезических измерений (определений)	0.10	–
59	528278.20	2233611.05	Метод спутниковых геодезических измерений (определений)	0.10	–
60	528271.55	2233612.85	Метод спутниковых геодезических измерений (определений)	0.10	–
61	528271.25	2233614.10	Метод спутниковых геодезических измерений (определений)	0.10	–
62	528265.40	2233612.45	Метод спутниковых геодезических измерений (определений)	0.10	–
63	528266.30	2233609.05	Метод спутниковых геодезических измерений (определений)	0.10	–
64	528268.25	2233609.55	Метод спутниковых геодезических измерений (определений)	0.10	–
65	528276.60	2233607.35	Метод спутниковых геодезических измерений (определений)	0.10	–
66	528297.30	2233594.70	Метод спутниковых геодезических измерений (определений)	0.10	–
67	528330.65	2233570.95	Метод спутниковых геодезических измерений (определений)	0.10	–
68	528343.65	2233542.30	Метод спутниковых геодезических измерений (определений)	0.10	–
69	528350.80	2233512.20	Метод спутниковых геодезических измерений (определений)	0.10	–
70	528369.35	2233477.95	Метод спутниковых геодезических измерений (определений)	0.10	–
71	528380.60	2233450.40	Метод спутниковых геодезических измерений (определений)	0.10	–
72	528404.45	2233429.85	Метод спутниковых геодезических измерений (определений)	0.10	–
73	528438.85	2233401.80	Метод спутниковых геодезических измерений (определений)	0.10	–
74	528467.10	2233378.80	Метод спутниковых геодезических измерений (определений)	0.10	–
75	528493.65	2233356.80	Метод спутниковых геодезических измерений (определений)	0.10	–
76	528466.45	2233339.20	Метод спутниковых геодезических измерений (определений)	0.10	–
77	528436.95	2233321.60	Метод спутниковых геодезических измерений (определений)	0.10	–
78	528411.75	2233297.50	Метод спутниковых геодезических измерений (определений)	0.10	–
79	528414.55	2233294.60	Метод спутниковых геодезических измерений (определений)	0.10	–
80	528439.35	2233318.40	Метод спутниковых геодезических измерений (определений)	0.10	–
81	528468.55	2233335.80	Метод спутниковых геодезических измерений (определений)	0.10	–
82	528496.87	2233354.12	Метод спутниковых геодезических измерений (определений)	0.10	–
83	528526.15	2233329.55	Метод спутниковых геодезических измерений (определений)	0.10	–
84	528539.04	2233319.32	Метод спутниковых геодезических измерений (определений)	0.10	–
85	528519.35	2233291.85	Метод спутниковых геодезических измерений (определений)	0.10	–
86	528489.35	2233268.35	Метод спутниковых геодезических измерений (определений)	0.10	–
87	528456.35	2233243.80	Метод спутниковых геодезических измерений (определений)	0.10	–
88	528419.05	2233213.75	Метод спутниковых геодезических измерений (определений)	0.10	–
89	528382.50	2233178.35	Метод спутниковых геодезических измерений (определений)	0.10	–
90	528355.95	2233143.80	Метод спутниковых геодезических измерений (определений)	0.10	–
91	528327.69	2233127.83	Метод спутниковых геодезических измерений (определений)	0.10	–
92	528295.42	2233118.07	Метод спутниковых геодезических измерений (определений)	0.10	–
93	528261.15	2233103.86	Метод спутниковых геодезических измерений (определений)	0.10	–
94	528221.55	2233094.00	Метод спутниковых геодезических измерений (определений)	0.10	–
95	528187.81	2233086.33	Метод спутниковых геодезических измерений (определений)	0.10	–
96	528188.70	2233082.43	Метод спутниковых геодезических измерений (определений)	0.10	–
97	528222.47	2233090.11	Метод спутниковых геодезических измерений (определений)	0.10	–
98	528262.41	2233100.05	Метод спутниковых геодезических измерений (определений)	0.10	–
99	528296.77	2233114.30	Метод спутниковых геодезических измерений (определений)	0.10	–
100	528329.27	2233124.13	Метод спутниковых геодезических измерений (определений)	0.10	–
101	528358.65	2233140.70	Метод спутниковых геодезических измерений (определений)	0.10	–
102	528385.50	2233175.65	Метод спутниковых геодезических измерений (определений)	0.10	–
103	528421.75	2233210.75	Метод спутниковых геодезических измерений (определений)	0.10	–
104	528458.75	2233240.60	Метод спутниковых геодезических измерений (определений)	0.10	–
105	528491.75	2233265.15	Метод спутниковых геодезических измерений (определений)	0.10	–
106	528522.25	2233289.05	Метод спутниковых геодезических измерений (определений)	0.10	–
107	528542.40	2233317.20	Метод спутниковых геодезических измерений (определений)	0.10	–
108	528574.65	2233302.30	Метод спутниковых геодезических измерений (определений)	0.10	–
109	528562.30	2233283.15	Метод спутниковых геодезических измерений (определений)	0.10	–
110	528565.70	2233280.95	Метод спутниковых геодезических измерений (определений)	0.10	–
111	528578.85	2233301.60	Метод спутниковых геодезических измерений (определений)	0.10	–
112	528602.55	2233321.00	Метод спутниковых геодезических измерений (определений)	0.10	–
113	528632.25	2233311.70	Метод спутниковых геодезических измерений (определений)	0.10	–
114	528661.00	2233342.10	Метод спутниковых геодезических измерений (определений)	0.10	–

115	528662.20	2233327.15	Метод спутниковых геодезических измерений (определений)	0.10	–
116	528666.20	2233327.45	Метод спутниковых геодезических измерений (определений)	0.10	–
117	528664.65	2233346.08	Метод спутниковых геодезических измерений (определений)	0.10	–
118	528693.30	2233378.80	Метод спутниковых геодезических измерений (определений)	0.10	–
119	528722.38	2233431.63	Метод спутниковых геодезических измерений (определений)	0.10	–
120	528750.04	2233396.87	Метод спутниковых геодезических измерений (определений)	0.10	–
121	528759.40	2233376.96	Метод спутниковых геодезических измерений (определений)	0.10	–
122	528763.02	2233378.66	Метод спутниковых геодезических измерений (определений)	0.10	–
123	528754.47	2233396.84	Метод спутниковых геодезических измерений (определений)	0.10	–
124	528780.77	2233407.01	Метод спутниковых геодезических измерений (определений)	0.10	–
1	528800.84	2233422.92	Метод спутниковых геодезических измерений (определений)	0.10	–
Зона1(2)	–	–	–	–	–
125	528282.75	2234425.85	Метод спутниковых геодезических измерений (определений)	0.10	–
126	528278.75	2234425.65	Метод спутниковых геодезических измерений (определений)	0.10	–
127	528282.25	2234366.80	Метод спутниковых геодезических измерений (определений)	0.10	–
128	528283.50	2234346.80	Метод спутниковых геодезических измерений (определений)	0.10	–
129	528261.75	2234346.15	Метод спутниковых геодезических измерений (определений)	0.10	–
130	528230.25	2234345.00	Метод спутниковых геодезических измерений (определений)	0.10	–
131	528200.15	2234344.85	Метод спутниковых геодезических измерений (определений)	0.10	–
132	528206.30	2234378.00	Метод спутниковых геодезических измерений (определений)	0.10	–
133	528220.86	2234387.20	Метод спутниковых геодезических измерений (определений)	0.10	–
134	528218.72	2234390.55	Метод спутниковых геодезических измерений (определений)	0.10	–
135	528206.81	2234382.93	Метод спутниковых геодезических измерений (определений)	0.10	–
136	528209.25	2234408.80	Метод спутниковых геодезических измерений (определений)	0.10	–
137	528224.78	2234410.30	Метод спутниковых геодезических измерений (определений)	0.10	–
138	528224.40	2234414.29	Метод спутниковых геодезических измерений (определений)	0.10	–
139	528207.09	2234412.63	Метод спутниковых геодезических измерений (определений)	0.10	–
140	528181.10	2234412.50	Метод спутниковых геодезических измерений (определений)	0.10	–
141	528141.40	2234412.35	Метод спутниковых геодезических измерений (определений)	0.10	–
142	528102.70	2234411.70	Метод спутниковых геодезических измерений (определений)	0.10	–
143	528066.75	2234411.55	Метод спутниковых геодезических измерений (определений)	0.10	–
144	528015.70	2234412.25	Метод спутниковых геодезических измерений (определений)	0.10	–
145	528015.60	2234408.25	Метод спутниковых геодезических измерений (определений)	0.10	–
146	528066.75	2234407.55	Метод спутниковых геодезических измерений (определений)	0.10	–
147	528102.70	2234407.70	Метод спутниковых геодезических измерений (определений)	0.10	–
148	528141.40	2234408.35	Метод спутниковых геодезических измерений (определений)	0.10	–
149	528181.10	2234408.50	Метод спутниковых геодезических измерений (определений)	0.10	–
150	528197.10	2234408.60	Метод спутниковых геодезических измерений (определений)	0.10	–
151	528189.10	2234405.30	Метод спутниковых геодезических измерений (определений)	0.10	–
152	528152.05	2234404.50	Метод спутниковых геодезических измерений (определений)	0.10	–
153	528108.95	2234403.40	Метод спутниковых геодезических измерений (определений)	0.10	–
154	528109.05	2234399.40	Метод спутниковых геодезических измерений (определений)	0.10	–
155	528152.15	2234400.50	Метод спутниковых геодезических измерений (определений)	0.10	–
156	528189.90	2234401.30	Метод спутниковых геодезических измерений (определений)	0.10	–
157	528205.09	2234407.53	Метод спутниковых геодезических измерений (определений)	0.10	–
158	528202.50	2234379.81	Метод спутниковых геодезических измерений (определений)	0.10	–
159	528196.05	2234344.91	Метод спутниковых геодезических измерений (определений)	0.10	–
160	528151.80	2234345.60	Метод спутниковых геодезических измерений (определений)	0.10	–
161	528106.65	2234345.10	Метод спутниковых геодезических измерений (определений)	0.10	–
162	528069.65	2234344.85	Метод спутниковых геодезических измерений (определений)	0.10	–
163	528029.60	2234344.75	Метод спутниковых геодезических измерений (определений)	0.10	–
164	527985.35	2234344.65	Метод спутниковых геодезических измерений (определений)	0.10	–
165	527953.00	2234344.70	Метод спутниковых геодезических измерений (определений)	0.10	–
166	527919.15	2234344.10	Метод спутниковых геодезических измерений (определений)	0.10	–
167	527884.75	2234343.65	Метод спутниковых геодезических измерений (определений)	0.10	–
168	527842.25	2234343.05	Метод спутниковых геодезических измерений (определений)	0.10	–
169	527832.24	2234320.62	Метод спутниковых геодезических измерений (определений)	0.10	–
170	527835.84	2234319.02	Метод спутниковых геодезических измерений (определений)	0.10	–
171	527844.85	2234339.05	Метод спутниковых геодезических измерений (определений)	0.10	–
172	527884.85	2234339.65	Метод спутниковых геодезических измерений (определений)	0.10	–
173	527919.25	2234340.10	Метод спутниковых геодезических измерений (определений)	0.10	–
174	527953.00	2234340.70	Метод спутниковых геодезических измерений (определений)	0.10	–
175	527985.35	2234340.65	Метод спутниковых геодезических измерений (определений)	0.10	–
176	528029.60	2234340.75	Метод спутниковых геодезических измерений (определений)	0.10	–
177	528069.65	2234340.85	Метод спутниковых геодезических измерений (определений)	0.10	–
178	528106.65	2234341.10	Метод спутниковых геодезических измерений (определений)	0.10	–
179	528151.80	2234341.60	Метод спутниковых геодезических измерений (определений)	0.10	–
180	528197.70	2234340.85	Метод спутниковых геодезических измерений (определений)	0.10	–
181	528230.35	2234341.00	Метод спутниковых геодезических измерений (определений)	0.10	–
182	528261.85	2234342.15	Метод спутниковых геодезических измерений (определений)	0.10	–
183	528287.80	2234342.90	Метод спутниковых геодезических измерений (определений)	0.10	–
184	528286.25	2234367.00	Метод спутниковых геодезических измерений (определений)	0.10	–
125	528282.75	2234425.85	Метод спутниковых геодезических измерений (определений)	0.10	–
Зона1(3)	–	–	–	–	–
185	527777.15	2235043.90	Метод спутниковых геодезических измерений (определений)	0.10	–
186	527774.65	2235047.00	Метод спутниковых геодезических измерений (определений)	0.10	–
187	527752.80	2235029.50	Метод спутниковых геодезических измерений (определений)	0.10	–
188	527722.75	2235005.75	Метод спутниковых геодезических измерений (определений)	0.10	–
189	527707.90	2234994.85	Метод спутниковых геодезических измерений (определений)	0.10	–
190	527681.20	2235004.45	Метод спутниковых геодезических измерений (определений)	0.10	–
191	527670.57	2235019.47	Метод спутниковых геодезических измерений (определений)	0.10	–
192	527667.34	2235017.18	Метод спутниковых геодезических измерений (определений)	0.10	–
193	527678.70	2235001.15	Метод спутниковых геодезических измерений (определений)	0.10	–
194	527708.50	2234990.35	Метод спутниковых геодезических измерений (определений)	0.10	–
195	527725.15	2235002.55	Метод спутниковых геодезических измерений (определений)	0.10	–
196	527755.30	2235026.40	Метод спутниковых геодезических измерений (определений)	0.10	–
185	527777.15	2235043.90	Метод спутниковых геодезических измерений (определений)	0.10	–
Зона1(4)	–	–	–	–	–
197	527464.15	2234870.60	Метод спутниковых геодезических измерений (определений)	0.10	–
198	527465.75	2234871.80	Метод спутниковых геодезических измерений (определений)	0.10	–
199	527467.40	2234872.90	Метод спутниковых геодезических измерений (определений)	0.10	–
200	527468.35	2234873.90	Метод спутниковых геодезических измерений (определений)	0.10	–
201	527485.25	2234895.70	Метод спутниковых геодезических измерений (определений)	0.10	–
202	527508.90	2234924.45	Метод спутниковых геодезических измерений (определений)	0.10	–
203	527531.40	2234941.60	Метод спутниковых геодезических измерений (определений)	0.10	–
204	527552.90	2234958.20	Метод спутниковых геодезических измерений (определений)	0.10	–
205	527536.45	2234980.15	Метод спутниковых геодезических измерений (определений)	0.10	–
206	527523.45	2234997.85	Метод спутниковых геодезических измерений (определений)	0.10	–
207	527507.85	2235017.20	Метод спутниковых геодезических измерений (определений)	0.10	–
208	527491.05	2235036.10	Метод спутниковых геодезических измерений (определений)	0.10	–
209	527474.50	2235023.35	Метод спутниковых геодезических измерений (определений)	0.10	–
210	527454.00	2235006.70	Метод спутниковых геодезических измерений (определений)	0.10	–
211	527432.35	2234989.05	Метод спутниковых геодезических измерений (определений)	0.10	–
212	527434.85	2234985.95	Метод спутниковых геодезических измерений (определений)	0.10	–
213	527456.50	2235003.60	Метод спутниковых геодезических измерений (определений)	0.10	–
214	527477.00	2235020.25	Метод спутниковых геодезических измерений (определений)	0.10	–
215	527490.55	2235030.70	Метод спутниковых геодезических измерений (определений)	0.10	–
216	527504.75	2235014.60	Метод спутниковых геодезических измерений (определений)	0.10	–
217	527520.25	2234995.45	Метод спутниковых геодезических измерений (определений)	0.10	–
218	527533.25	2234977.75	Метод спутниковых геодезических измерений (определений)	0.10	–
219	527547.30	2234959.00	Метод спутниковых геодезических измерений (определений)	0.10	–
220	527529.00	2234944.80	Метод спутниковых геодезических измерений (определений)	0.10	–
221	527506.10	2234927.35	Метод спутниковых геодезических измерений (определений)	0.10	–
222	527482.15	2234898.20	Метод спутниковых геодезических измерений (определений)	0.10	–
223	527467.61	2234879.42	Метод спутниковых геодезических измерений (определений)	0.10	–
224	527469.75	2234896.80	Метод спутниковых геодезических измерений (определений)	0.10	–
225	527449.95	2234923.60	Метод спутниковых геодезических измерений (определений)	0.10	–
226	527423.20	2234926.40	Метод спутниковых геодезических измерений (определений)	0.10	–
227	527393.75	2234955.75	Метод спутниковых геодезических измерений (определений)	0.10	–
228	527389.20	2234961.15	Метод спутниковых геодезических измерений (определений)	0.10	–
229	527384.35	2234987.95	Метод спутниковых геодезических измерений (определений)	0.10	–
230	527380.80	2235007.40	Метод спутниковых геодезических измерений (определений)	0.10	–
231	527361.25	2235018.75	Метод спутниковых геодезических измерений (определений)	0.10	–
232	527355.30	2235042.95	Метод спутниковых геодезических измерений (определений)	0.10	–
233	527351.40	2235041.95	Метод спутниковых геодезических измерений (определений)	0.10	–
234	527357.75	2235016.15	Метод спутниковых геодезических измерений (определений)	0.10	–
235	527377.20	2235004.90	Метод спутниковых геодезических измерений (определений)	0.10	–
236	527380.45	2234987.25	Метод спутниковых геодезических измерений (определений)	0.10	–
237	527385.50	2234959.35	Метод спутниковых геодезических измерений (определений)	0.10	–
238	527390.85	2234953.05	Метод спутниковых геодезических измерений (определений)	0.10	–
239	527421.40	2234922.60	Метод спутниковых геодезических измерений (определений)	0.10	–
240	527447.75	2234919.80	Метод спутниковых геодезических измерений (определений)	0.10	–
241	527465.55	2234895.70	Метод спутниковых геодезических измерений (определений)	0.10	–
242	527462.87	2234873.98	Метод спутниковых геодезических измерений (определений)	0.10	–

243	527462.20	2234873.30	Метод спутниковых геодезических измерений (определений)	0.10	–
197	527464.15	2234870.60	Метод спутниковых геодезических измерений (определений)	0.10	–
Зона1(5)	–	–	–	–	–
244	527460.55	2234867.80	Метод спутниковых геодезических измерений (определений)	0.10	–
245	527463.75	2234870.20	Метод спутниковых геодезических измерений (определений)	0.10	–
246	527460.55	2234874.50	Метод спутниковых геодезических измерений (определений)	0.10	–
247	527441.34	2234864.85	Метод спутниковых геодезических измерений (определений)	0.10	–
248	527441.15	2234865.10	Метод спутниковых геодезических измерений (определений)	0.10	–
249	527413.25	2234844.40	Метод спутниковых геодезических измерений (определений)	0.10	–
250	527392.45	2234827.20	Метод спутниковых геодезических измерений (определений)	0.10	–
251	527410.30	2234802.30	Метод спутниковых геодезических измерений (определений)	0.10	–
252	527423.55	2234783.70	Метод спутниковых геодезических измерений (определений)	0.10	–
253	527426.85	2234786.00	Метод спутниковых геодезических измерений (определений)	0.10	–
254	527413.60	2234804.60	Метод спутниковых геодезических измерений (определений)	0.10	–
255	527397.85	2234826.50	Метод спутниковых геодезических измерений (определений)	0.10	–
256	527415.75	2234841.20	Метод спутниковых геодезических измерений (определений)	0.10	–
257	527440.35	2234859.50	Метод спутниковых геодезических измерений (определений)	0.10	–
258	527452.60	2234843.40	Метод спутниковых геодезических измерений (определений)	0.10	–
259	527470.50	2234819.80	Метод спутниковых геодезических измерений (определений)	0.10	–
260	527496.60	2234785.15	Метод спутниковых геодезических измерений (определений)	0.10	–
261	527523.95	2234806.25	Метод спутниковых геодезических измерений (определений)	0.10	–
262	527554.80	2234830.50	Метод спутниковых геодезических измерений (определений)	0.10	–
263	527532.55	2234852.30	Метод спутниковых геодезических измерений (определений)	0.10	–
264	527529.75	2234849.40	Метод спутниковых геодезических измерений (определений)	0.10	–
265	527548.70	2234830.80	Метод спутниковых геодезических измерений (определений)	0.10	–
266	527521.45	2234809.45	Метод спутниковых геодезических измерений (определений)	0.10	–
267	527497.40	2234790.75	Метод спутниковых геодезических измерений (определений)	0.10	–
268	527473.70	2234822.20	Метод спутниковых геодезических измерений (определений)	0.10	–
269	527455.80	2234845.80	Метод спутниковых геодезических измерений (определений)	0.10	–
270	527443.81	2234861.59	Метод спутниковых геодезических измерений (определений)	0.10	–
271	527459.35	2234869.40	Метод спутниковых геодезических измерений (определений)	0.10	–
244	527460.55	2234867.80	Метод спутниковых геодезических измерений (определений)	0.10	–

3. Сведения о характерных точках части (частей) границы объекта

Обозначение характерных точек части границы	Координаты, м		Метод определения координат характерной точки	Средняя квадратическая погрешность положения характерной точки (M_t), м	Описание обозначения точки на местности (при наличии)
	X	Y			
1	2	3	4	5	6
–	–	–	–	–	–

Схема расположения границ публичного сервитута объекта

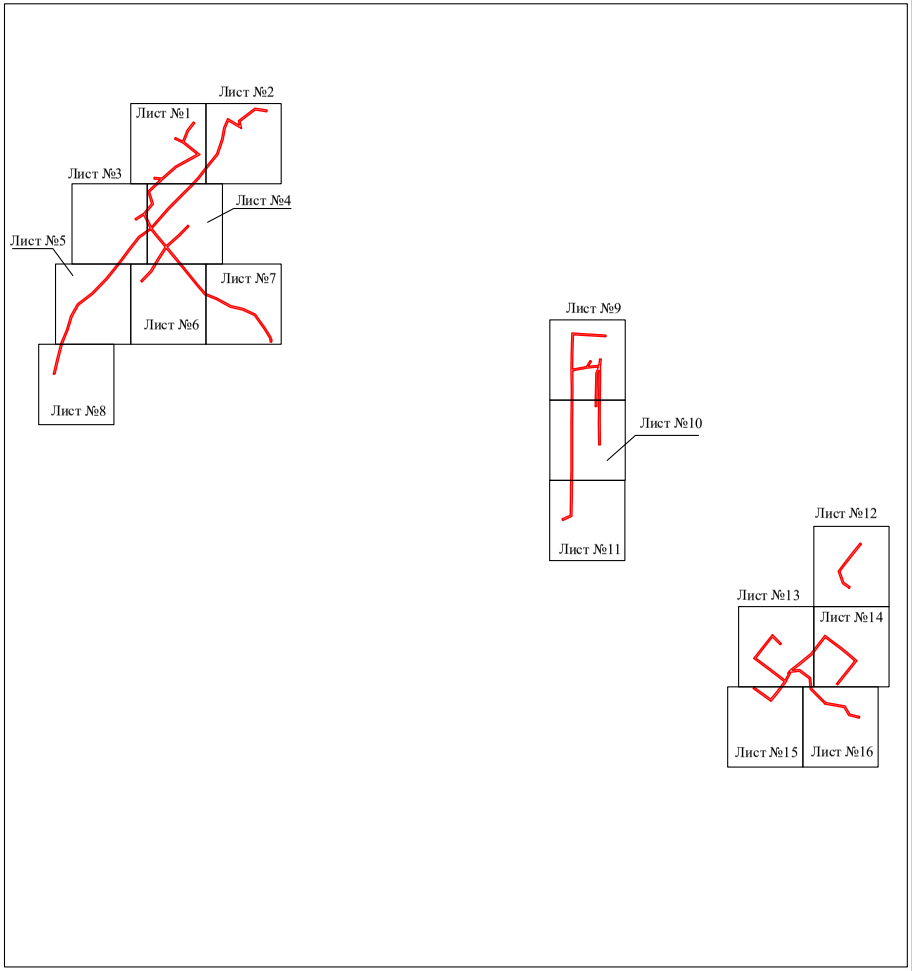

Масштаб 1:12000

Используемые условные знаки и обозначения:

- граница публичного сервитута

Схема расположения границ публичного сервитута объекта

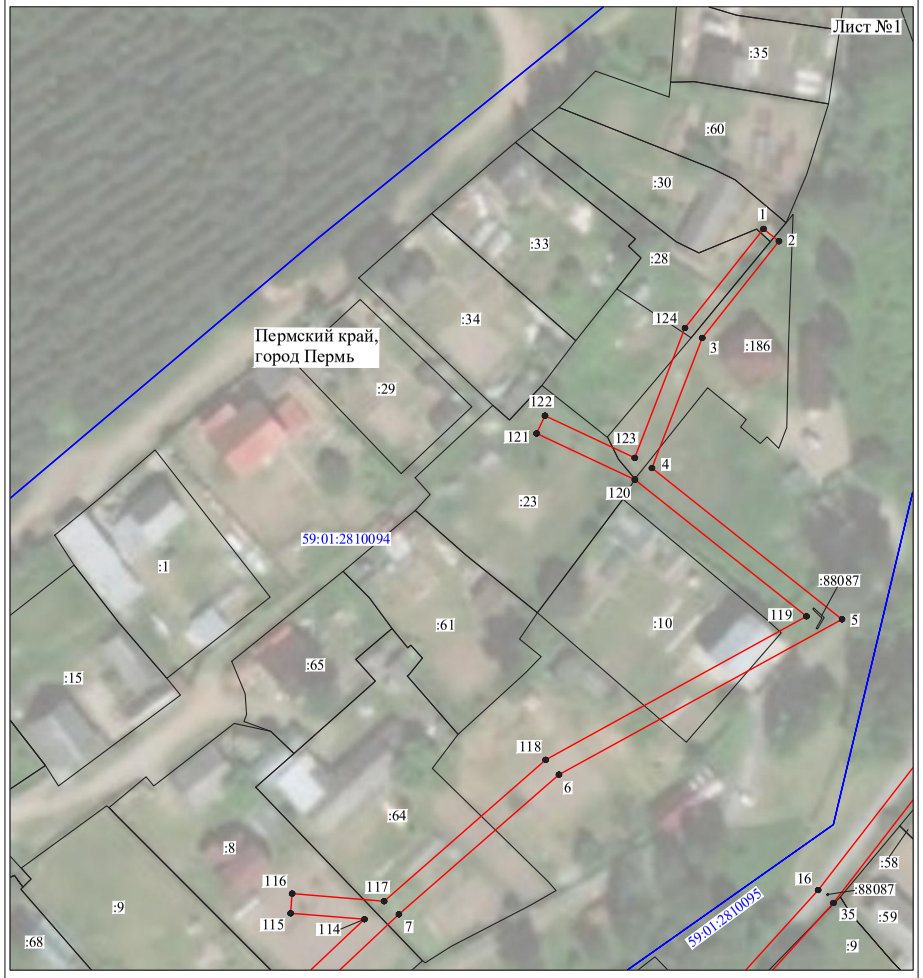

Масштаб 1:1000

Используемые условные знаки и обозначения:

№1	- номер опоры
	- граница публичного сервитута
	- граница кадастрового деления
	- граница населенного пункта
	- граница земельного участка, имеющегося в ЕГРН
	- граница ОКС, имеющаяся в ЕГРН
	- граница охранной зоны, имеющейся в ЕГРН
59:01:4413924:34 :34	- кадастровый номер земельного участка, имеющегося в ЕГРН
59:01:4413924	- номер кадастрового квартала
1	- обозначение характерных точек границ

Схема расположения границ публичного сервитута объекта



Масштаб 1:1000

Используемые условные знаки и обозначения:

№1	- номер опоры
	- граница публичного сервитута
	- граница кадастрового деления
	- граница населенного пункта
	- граница земельного участка, имеющегося в ЕГРН
	- граница ОКС, имеющаяся в ЕГРН
	- граница охранной зоны, имеющейся в ЕГРН
59:01:4413924:34 :34	- кадастровый номер земельного участка, имеющегося в ЕГРН
59:01:4413924	- номер кадастрового квартала
1	- обозначение характерных точек границ

Схема расположения границ публичного сервитута объекта



Масштаб 1:1000

Используемые условные знаки и обозначения:

№1	- номер опоры
	- граница публичного сервитута
	- граница кадастрового деления
	- граница населенного пункта
	- граница земельного участка, имеющегося в ЕГРН
	- граница ОКС, имеющаяся в ЕГРН
	- граница охранной зоны, имеющейся в ЕГРН
59:01:4413924:34 :34	- кадастровый номер земельного участка, имеющегося в ЕГРН
59:01:4413924	- номер кадастрового квартала
1 ●	- обозначение характерных точек границ

Схема расположения границ публичного сервитута объекта

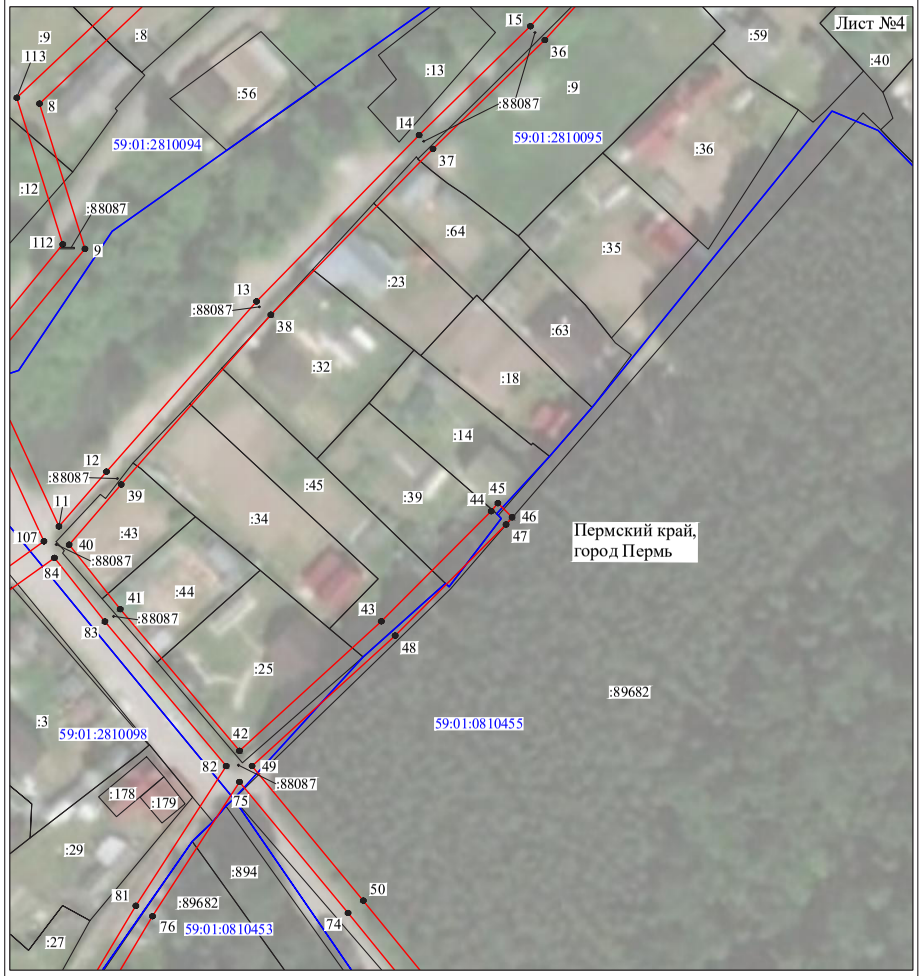

Масштаб 1:1000

Используемые условные знаки и обозначения:

№1	- номер опоры
	- граница публичного сервитута
	- граница кадастрового деления
	- граница населенного пункта
	- граница земельного участка, имеющегося в ЕГРН
	- граница ОКС, имеющаяся в ЕГРН
	- граница охранной зоны, имеющейся в ЕГРН
59:01:4413924:34 :34	- кадастровый номер земельного участка, имеющегося в ЕГРН
59:01:4413924	- номер кадастрового квартала
1 ●	- обозначение характерных точек границ

Схема расположения границ публичного сервитута объекта

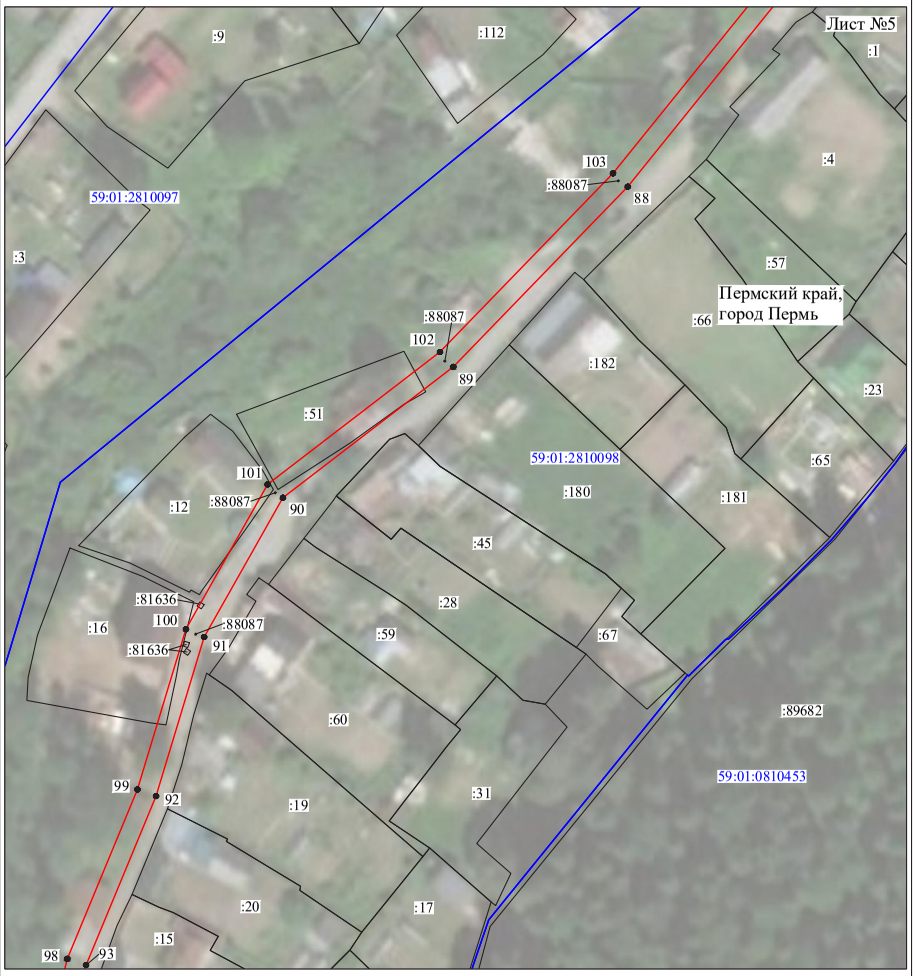

Масштаб 1:1000

Используемые условные знаки и обозначения:

№1	- номер опоры
	- граница публичного сервитута
	- граница кадастрового деления
	- граница населенного пункта
	- граница земельного участка, имеющегося в ЕГРН
	- граница ОКС, имеющаяся в ЕГРН
	- граница охранной зоны, имеющейся в ЕГРН
59:01:4413924:34 :34	- кадастровый номер земельного участка, имеющегося в ЕГРН
59:01:4413924	- номер кадастрового квартала
1 ●	- обозначение характерных точек границ

Схема расположения границ публичного сервитута объекта



Масштаб 1:1000

Используемые условные знаки и обозначения:

№1	- номер опоры
	- граница публичного сервитута
	- граница кадастрового деления
	- граница населенного пункта
	- граница земельного участка, имеющегося в ЕГРН
	- граница ОКС, имеющаяся в ЕГРН
	- граница охранной зоны, имеющейся в ЕГРН
59:01:4413924:34 :34	- кадастровый номер земельного участка, имеющегося в ЕГРН
59:01:4413924	- номер кадастрового квартала
1 ●	- обозначение характерных точек границ

Схема расположения границ публичного сервитута объекта



Масштаб 1:1000

Используемые условные знаки и обозначения:

№1	- номер опоры
	- граница публичного сервитута
	- граница кадастрового деления
	- граница населенного пункта
	- граница земельного участка, имеющегося в ЕГРН
	- граница ОКС, имеющаяся в ЕГРН
	- граница охранной зоны, имеющейся в ЕГРН
59:01:4413924:34 :34	- кадастровый номер земельного участка, имеющегося в ЕГРН
59:01:4413924	- номер кадастрового квартала
1 ●	- обозначение характерных точек границ

Схема расположения границ публичного сервитута объекта

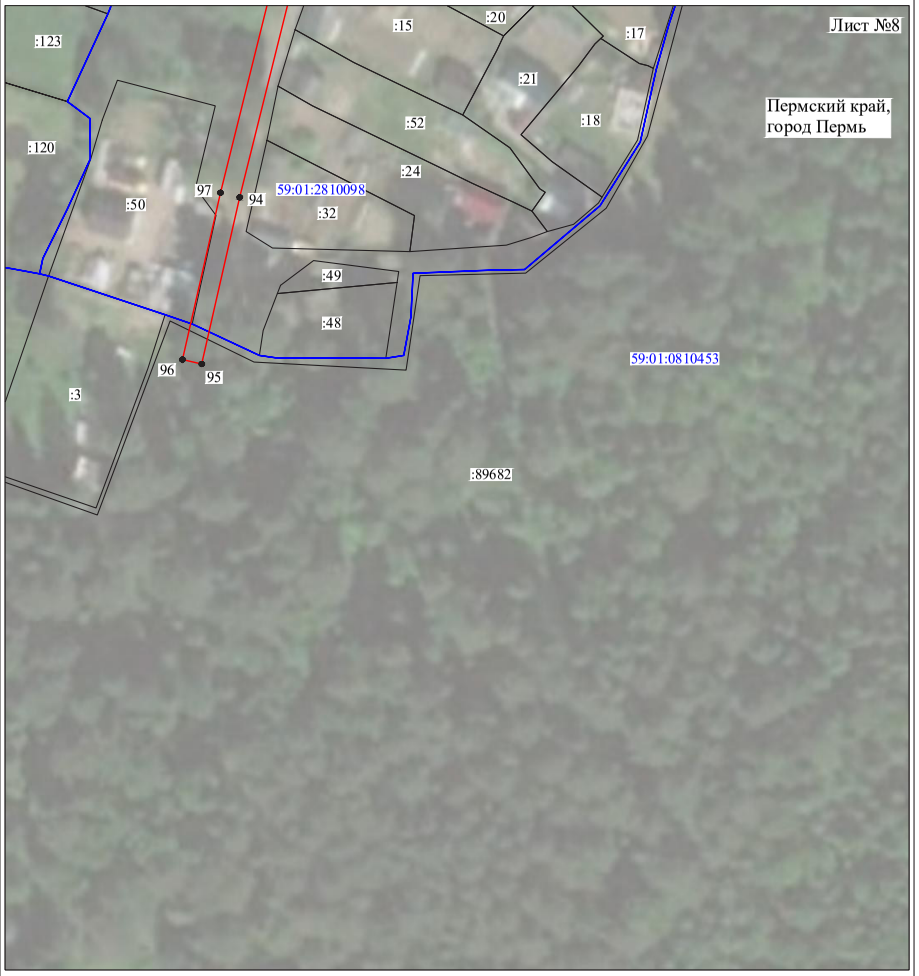

Масштаб 1:1000

Используемые условные знаки и обозначения:

№1	- номер опоры
	- граница публичного сервитута
	- граница кадастрового деления
	- граница населенного пункта
	- граница земельного участка, имеющегося в ЕГРН
	- граница ОКС, имеющаяся в ЕГРН
	- граница охранной зоны, имеющейся в ЕГРН
59:01:4413924:34 :34	- кадастровый номер земельного участка, имеющегося в ЕГРН
59:01:4413924	- номер кадастрового квартала
1 ●	- обозначение характерных точек границ

Схема расположения границ публичного сервитута объекта

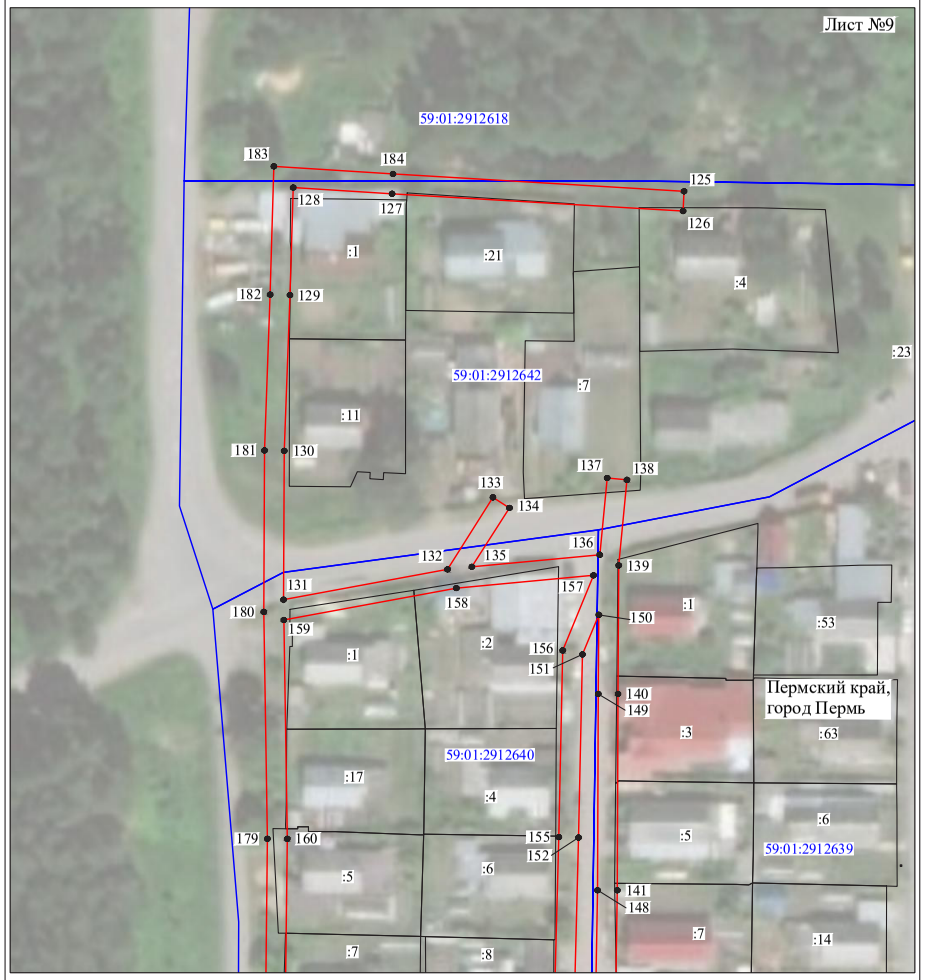

Масштаб 1:1000

Используемые условные знаки и обозначения:

№1	- номер опоры
	- граница публичного сервитута
	- граница кадастрового деления
	- граница населенного пункта
	- граница земельного участка, имеющегося в ЕГРН
	- граница ОКС, имеющаяся в ЕГРН
	- граница охранной зоны, имеющейся в ЕГРН
59:01:4413924:34 :34	- кадастровый номер земельного участка, имеющегося в ЕГРН
59:01:4413924	- номер кадастрового квартала
1 ●	- обозначение характерных точек границ

Схема расположения границ публичного сервитута объекта

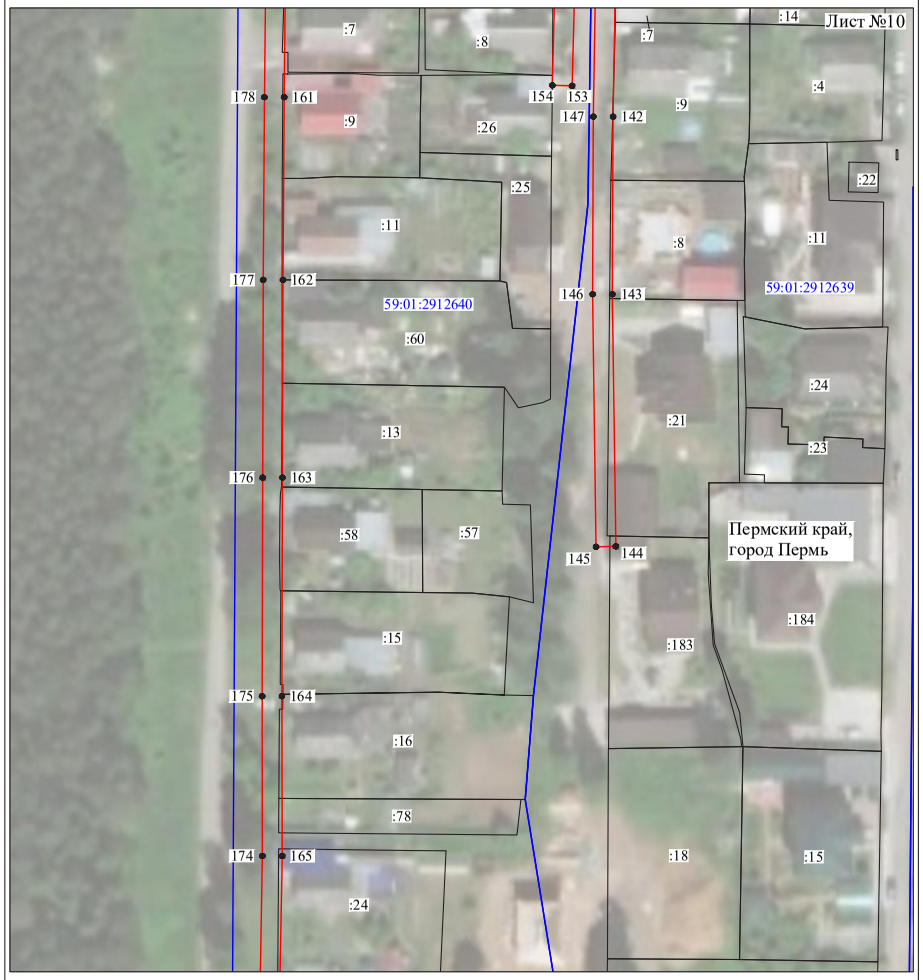

Масштаб 1:1000

Используемые условные знаки и обозначения:

№1	- номер опоры
	- граница публичного сервитута
	- граница кадастрового деления
	- граница населенного пункта
	- граница земельного участка, имеющегося в ЕГРН
	- граница ОКС, имеющаяся в ЕГРН
	- граница охранной зоны, имеющейся в ЕГРН
59:01:4413924:34 :34	- кадастровый номер земельного участка, имеющегося в ЕГРН
59:01:4413924	- номер кадастрового квартала
1 ●	- обозначение характерных точек границ

Схема расположения границ публичного сервитута объекта



Масштаб 1:1000

Используемые условные знаки и обозначения:

№1	- номер опоры
	- граница публичного сервитута
	- граница кадастрового деления
	- граница населенного пункта
	- граница земельного участка, имеющегося в ЕГРН
	- граница ОКС, имеющаяся в ЕГРН
	- граница охранной зоны, имеющейся в ЕГРН
59:01:4413924:34 :34	- кадастровый номер земельного участка, имеющегося в ЕГРН
59:01:4413924	- номер кадастрового квартала
1	- обозначение характерных точек границ

Схема расположения границ публичного сервитута объекта

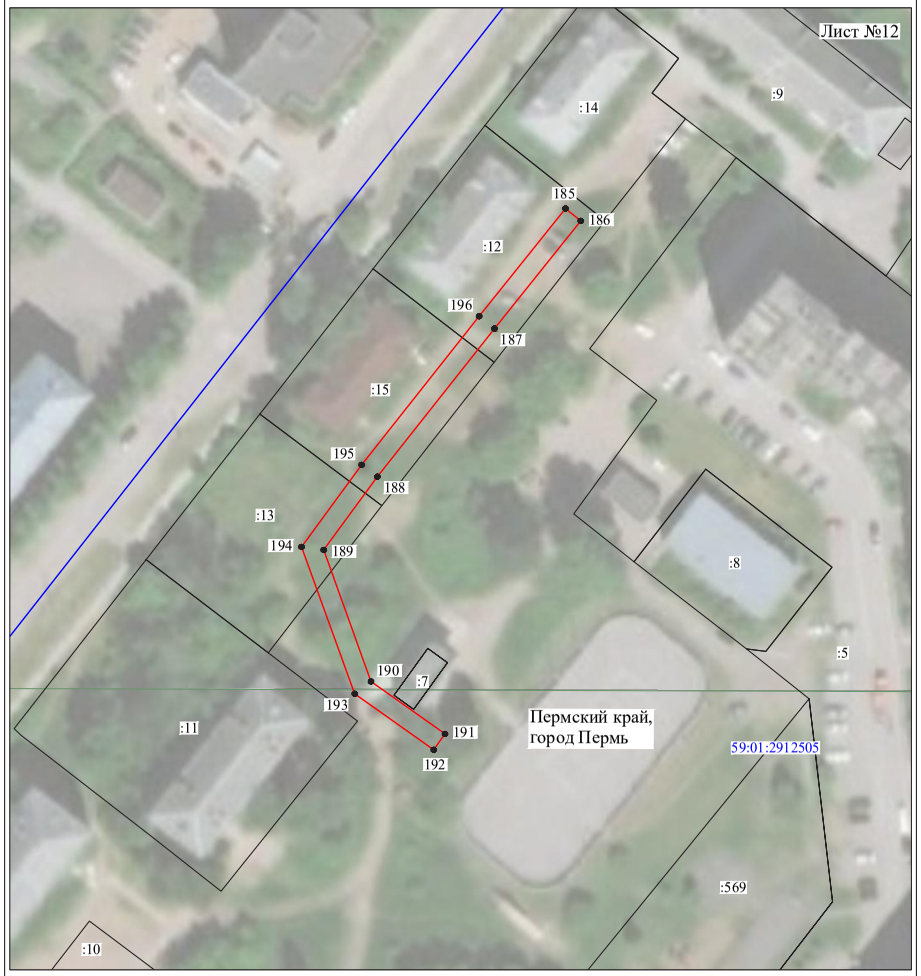

Масштаб 1:1000

Используемые условные знаки и обозначения:

№1	- номер опоры
	- граница публичного сервитута
	- граница кадастрового деления
	- граница населенного пункта
	- граница земельного участка, имеющегося в ЕГРН
	- граница ОКС, имеющаяся в ЕГРН
	- граница охранной зоны, имеющейся в ЕГРН
59:01:4413924:34 :34	- кадастровый номер земельного участка, имеющегося в ЕГРН
59:01:4413924	- номер кадастрового квартала
1	- обозначение характерных точек границ

Схема расположения границ публичного сервитута объекта

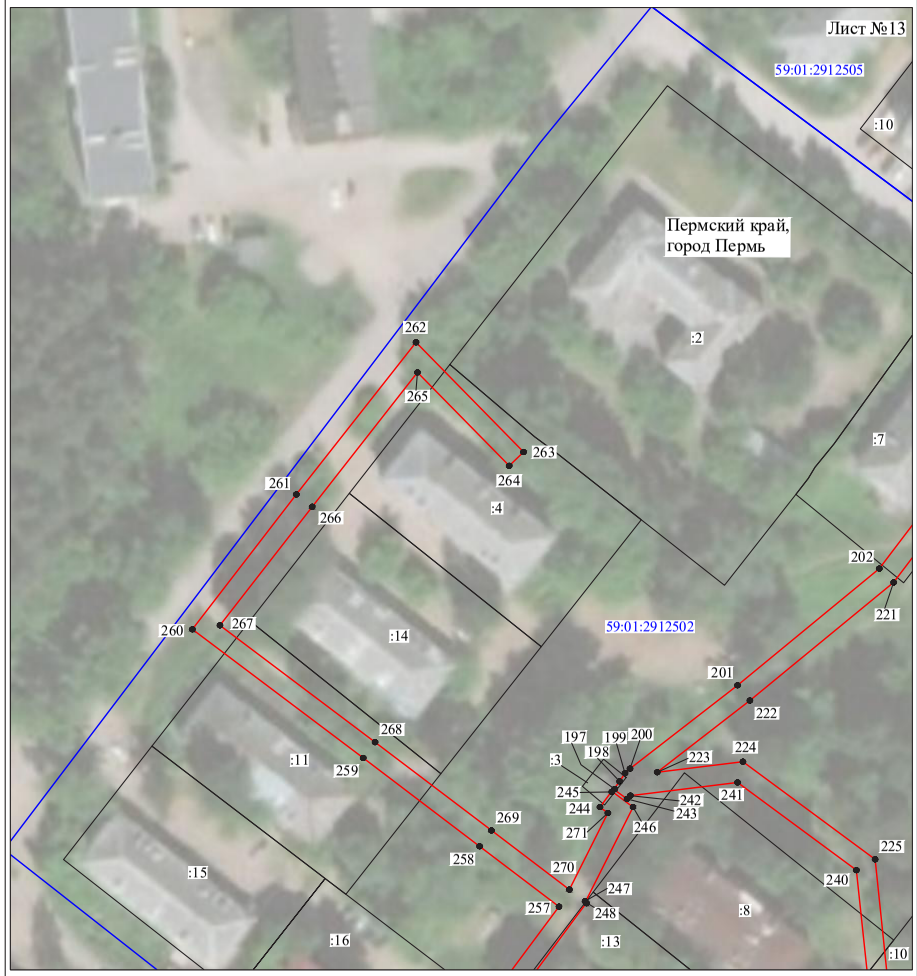

Масштаб 1:1000

Используемые условные знаки и обозначения:

№1	- номер опоры
	- граница публичного сервитута
	- граница кадастрового деления
	- граница населенного пункта
	- граница земельного участка, имеющегося в ЕГРН
	- граница ОКС, имеющаяся в ЕГРН
	- граница охранной зоны, имеющейся в ЕГРН
59:01:4413924:34 :34	- кадастровый номер земельного участка, имеющегося в ЕГРН
59:01:4413924	- номер кадастрового квартала
1	- обозначение характерных точек границ

Схема расположения границ публичного сервитута объекта

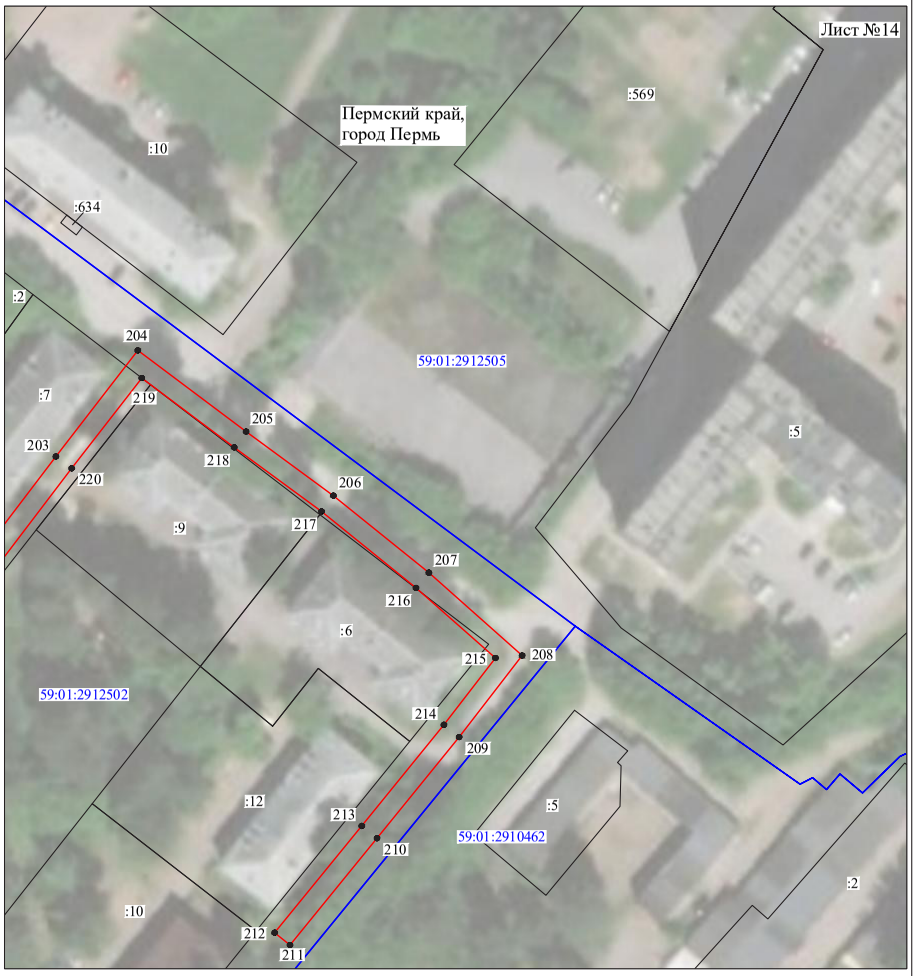

Масштаб 1:1000

Используемые условные знаки и обозначения:

№1	- номер опоры
	- граница публичного сервитута
	- граница кадастрового деления
	- граница населенного пункта
	- граница земельного участка, имеющегося в ЕГРН
	- граница ОКС, имеющаяся в ЕГРН
	- граница охранной зоны, имеющейся в ЕГРН
59:01:4413924:34 :34	- кадастровый номер земельного участка, имеющегося в ЕГРН
59:01:4413924	- номер кадастрового квартала
1	- обозначение характерных точек границ

Схема расположения границ публичного сервитута объекта



Масштаб 1:1000

Используемые условные знаки и обозначения:

№1	- номер опоры
	- граница публичного сервитута
	- граница кадастрового деления
	- граница населенного пункта
	- граница земельного участка, имеющегося в ЕГРН
	- граница ОКС, имеющаяся в ЕГРН
	- граница охранной зоны, имеющейся в ЕГРН
59:01:4413924:34 :34	- кадастровый номер земельного участка, имеющегося в ЕГРН
59:01:4413924	- номер кадастрового квартала
1 ●	- обозначение характерных точек границ

Схема расположения границ публичного сервитута объекта

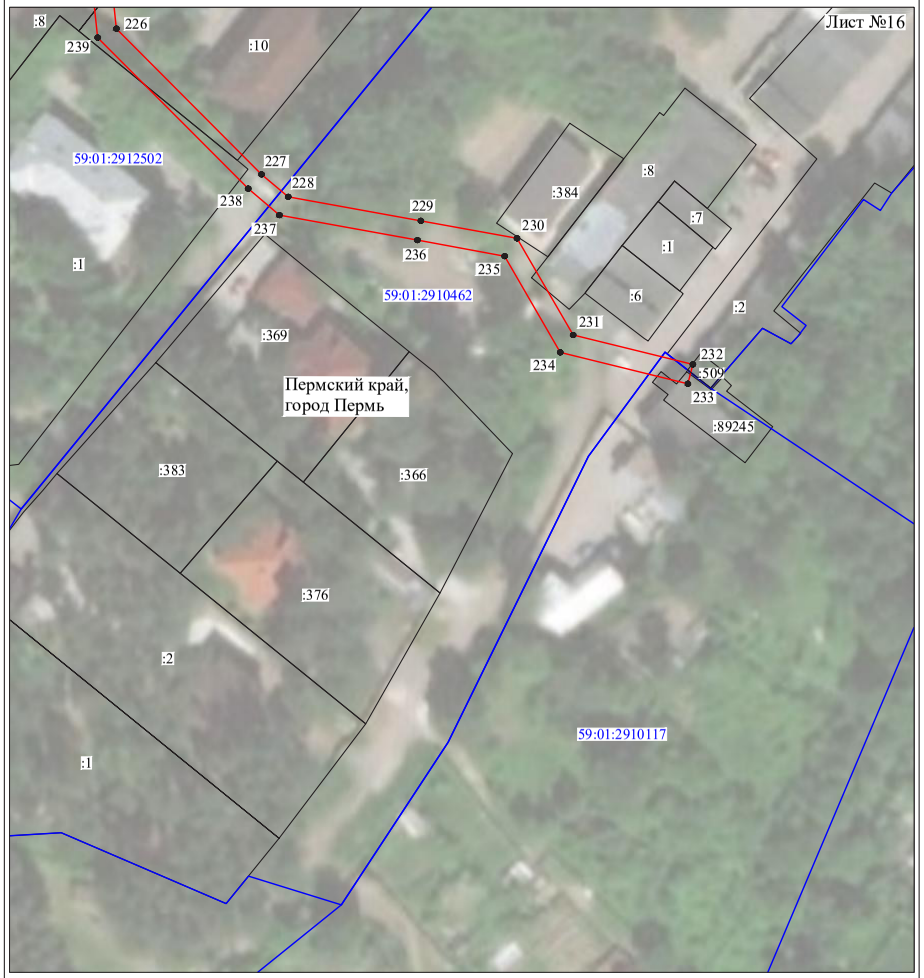

Масштаб 1:1000

Используемые условные знаки и обозначения:

№1	- номер опоры
	- граница публичного сервитута
	- граница кадастрового деления
	- граница населенного пункта
	- граница земельного участка, имеющегося в ЕГРН
	- граница ОКС, имеющаяся в ЕГРН
	- граница охранной зоны, имеющейся в ЕГРН
59:01:4413924:34 :34	- кадастровый номер земельного участка, имеющегося в ЕГРН
59:01:4413924	- номер кадастрового квартала
1 ●	- обозначение характерных точек границ

ОПИСАНИЕ МЕСТОПОЛОЖЕНИЯ ГРАНИЦ

Публичный сервитут для размещения объекта электросетевого хозяйства
«Электросетевой комплекс Подстанция 35/6 кВ «Гайва» (ВЛ 0,4 кВ от КТП 4462)
(наименование объекта, местоположение границ которого описано (далее - объект)

Раздел 1

Сведения об объекте		
№ п/п	Характеристики объекта	Описание характеристик
1	2	3
1	Местоположение объекта	Пермский край, город Пермь
2	Площадь объекта +/- величина погрешности определения площади (Р+/- Дельта Р)	5469 кв.м ± 19 кв.м
3	Иные характеристики объекта	Публичный сервитут для размещения объекта электросетевого хозяйства «Электросетевой комплекс Подстанция 35/6 кВ «Гайва» (ВЛ 0,4 кВ от КТП 4462) на срок 49 лет

Раздел 2

Сведения о местоположении границ объекта

1. Система координат МСК-59, зона 2

2. Сведения о характерных точках границ объекта

Обозначение характерных точек границ	Координаты, м		Метод определения координат характерной точки	Средняя квадратическая погрешность положения характерной точки (M_t), м	Описание обозначения точки на местности (при наличии)
	X	Y			
1	2	3	4	5	6
Зона1(1)	–	–	–	–	–
1	523797.38	2235842.23	Метод спутниковых геодезических измерений (определений)	0.10	–
2	523797.14	2235846.23	Метод спутниковых геодезических измерений (определений)	0.10	–
3	523772.90	2235844.77	Метод спутниковых геодезических измерений (определений)	0.10	–
4	523761.47	2235844.61	Метод спутниковых геодезических измерений (определений)	0.10	–
5	523734.24	2235845.81	Метод спутниковых геодезических измерений (определений)	0.10	–
6	523691.27	2235846.83	Метод спутниковых геодезических измерений (определений)	0.10	–
7	523649.11	2235849.09	Метод спутниковых геодезических измерений (определений)	0.10	–
8	523614.27	2235852.90	Метод спутниковых геодезических измерений (определений)	0.10	–
9	523585.70	2235860.27	Метод спутниковых геодезических измерений (определений)	0.10	–
10	523559.57	2235865.92	Метод спутниковых геодезических измерений (определений)	0.10	–
11	523529.87	2235864.37	Метод спутниковых геодезических измерений (определений)	0.10	–
12	523502.08	2235860.87	Метод спутниковых геодезических измерений (определений)	0.10	–
13	523464.86	2235856.25	Метод спутниковых геодезических измерений (определений)	0.10	–
14	523459.65	2235868.74	Метод спутниковых геодезических измерений (определений)	0.10	–
15	523444.93	2235875.38	Метод спутниковых геодезических измерений (определений)	0.10	–
16	523443.29	2235871.73	Метод спутниковых геодезических измерений (определений)	0.10	–
17	523456.57	2235865.74	Метод спутниковых геодезических измерений (определений)	0.10	–
18	523460.74	2235855.75	Метод спутниковых геодезических измерений (определений)	0.10	–
19	523415.29	2235850.04	Метод спутниковых геодезических измерений (определений)	0.10	–
20	523376.12	2235844.69	Метод спутниковых геодезических измерений (определений)	0.10	–
21	523339.05	2235839.90	Метод спутниковых геодезических измерений (определений)	0.10	–
22	523297.89	2235834.38	Метод спутниковых геодезических измерений (определений)	0.10	–
23	523248.21	2235827.83	Метод спутниковых геодезических измерений (определений)	0.10	–
24	523208.36	2235823.64	Метод спутниковых геодезических измерений (определений)	0.10	–
25	523197.59	2235835.97	Метод спутниковых геодезических измерений (определений)	0.10	–
26	523193.31	2235858.45	Метод спутниковых геодезических измерений (определений)	0.10	–
27	523189.38	2235857.70	Метод спутниковых геодезических измерений (определений)	0.10	–
28	523193.87	2235834.15	Метод спутниковых геодезических измерений (определений)	0.10	–
29	523203.99	2235822.55	Метод спутниковых геодезических измерений (определений)	0.10	–
30	523180.54	2235815.18	Метод спутниковых геодезических измерений (определений)	0.10	–
31	523181.74	2235811.36	Метод спутниковых геодезических измерений (определений)	0.10	–
32	523208.13	2235819.63	Метод спутниковых геодезических измерений (определений)	0.10	–
33	523248.68	2235823.86	Метод спутниковых геодезических измерений (определений)	0.10	–
34	523298.41	2235830.40	Метод спутниковых геодезических измерений (определений)	0.10	–
35	523339.57	2235835.93	Метод спутниковых геодезических измерений (определений)	0.10	–
36	523376.65	2235840.72	Метод спутниковых геодезических измерений (определений)	0.10	–
37	523415.27	2235846.00	Метод спутниковых геодезических измерений (определений)	0.10	–
38	523423.09	2235842.28	Метод спутниковых геодезических измерений (определений)	0.10	–
39	523424.80	2235845.89	Метод спутниковых геодезических измерений (определений)	0.10	–
40	523422.62	2235846.93	Метод спутниковых геодезических измерений (определений)	0.10	–
41	523463.85	2235852.10	Метод спутниковых геодезических измерений (определений)	0.10	–
42	523502.58	2235856.90	Метод спутниковых геодезических измерений (определений)	0.10	–
43	523530.22	2235860.38	Метод спутниковых геодезических измерений (определений)	0.10	–
44	523557.82	2235861.82	Метод спутниковых геодезических измерений (определений)	0.10	–
45	523559.72	2235829.60	Метод спутниковых геодезических измерений (определений)	0.10	–
46	523553.30	2235824.10	Метод спутниковых геодезических измерений (определений)	0.10	–
47	523555.90	2235821.06	Метод спутниковых геодезических измерений (определений)	0.10	–

48	523560.04	2235824.61	Метод спутниковых геодезических измерений (определений)	0.10	–
49	523561.91	2235796.12	Метод спутниковых геодезических измерений (определений)	0.10	–
50	523614.78	2235784.77	Метод спутниковых геодезических измерений (определений)	0.10	–
51	523645.20	2235778.65	Метод спутниковых геодезических измерений (определений)	0.10	–
52	523645.99	2235782.58	Метод спутниковых геодезических измерений (определений)	0.10	–
53	523615.60	2235788.69	Метод спутниковых геодезических измерений (определений)	0.10	–
54	523565.71	2235799.40	Метод спутниковых геодезических измерений (определений)	0.10	–
55	523563.77	2235828.85	Метод спутниковых геодезических измерений (определений)	0.10	–
56	523561.83	2235861.40	Метод спутниковых геодезических измерений (определений)	0.10	–
57	523584.77	2235856.38	Метод спутниковых геодезических измерений (определений)	0.10	–
58	523613.55	2235848.96	Метод спутниковых геодезических измерений (определений)	0.10	–
59	523648.78	2235845.10	Метод спутниковых геодезических измерений (определений)	0.10	–
60	523691.12	2235842.83	Метод спутниковых геодезических измерений (определений)	0.10	–
61	523734.10	2235841.81	Метод спутниковых геодезических измерений (определений)	0.10	–
62	523761.41	2235840.61	Метод спутниковых геодезических измерений (определений)	0.10	–
63	523773.05	2235840.77	Метод спутниковых геодезических измерений (определений)	0.10	–
1	523797.38	2235842.23	Метод спутниковых геодезических измерений (определений)	0.10	–
Зона1(2)	–	–	–	–	–
64	523577.47	2235703.30	Метод спутниковых геодезических измерений (определений)	0.10	–
65	523574.94	2235729.25	Метод спутниковых геодезических измерений (определений)	0.10	–
66	523573.72	2235782.17	Метод спутниковых геодезических измерений (определений)	0.10	–
67	523573.80	2235792.58	Метод спутниковых геодезических измерений (определений)	0.10	–
68	523548.26	2235795.25	Метод спутниковых геодезических измерений (определений)	0.10	–
69	523521.45	2235791.20	Метод спутниковых геодезических измерений (определений)	0.10	–
70	523501.02	2235787.57	Метод спутниковых геодезических измерений (определений)	0.10	–
71	523461.61	2235782.28	Метод спутниковых геодезических измерений (определений)	0.10	–
72	523432.24	2235777.81	Метод спутниковых геодезических измерений (определений)	0.10	–
73	523436.94	2235791.83	Метод спутниковых геодезических измерений (определений)	0.10	–
74	523433.14	2235793.10	Метод спутниковых геодезических измерений (определений)	0.10	–
75	523427.80	2235777.15	Метод спутниковых геодезических измерений (определений)	0.10	–
76	523407.84	2235774.48	Метод спутниковых геодезических измерений (определений)	0.10	–
77	523384.70	2235769.78	Метод спутниковых геодезических измерений (определений)	0.10	–
78	523396.83	2235742.57	Метод спутниковых геодезических измерений (определений)	0.10	–
79	523400.48	2235744.20	Метод спутниковых геодезических измерений (определений)	0.10	–
80	523390.38	2235766.85	Метод спутниковых геодезических измерений (определений)	0.10	–
81	523408.52	2235770.53	Метод спутниковых геодезических измерений (определений)	0.10	–
82	523429.21	2235773.32	Метод спутниковых геодезических измерений (определений)	0.10	–
83	523442.05	2235771.09	Метод спутниковых геодезических измерений (определений)	0.10	–
84	523442.73	2235775.03	Метод спутниковых геодезических измерений (определений)	0.10	–
85	523440.76	2235775.37	Метод спутниковых геодезических измерений (определений)	0.10	–
86	523462.18	2235778.32	Метод спутниковых геодезических измерений (определений)	0.10	–
87	523501.64	2235783.62	Метод спутниковых геодезических измерений (определений)	0.10	–
88	523522.09	2235787.25	Метод спутниковых геодезических измерений (определений)	0.10	–
89	523545.73	2235790.79	Метод спутниковых геодезических измерений (определений)	0.10	–
90	523540.24	2235765.73	Метод спутниковых геодезических измерений (определений)	0.10	–
91	523544.15	2235764.87	Метод спутниковых геодезических измерений (определений)	0.10	–
92	523549.89	2235791.06	Метод спутниковых геодезических измерений (определений)	0.10	–
93	523569.78	2235788.98	Метод спутниковых геодезических измерений (определений)	0.10	–
94	523569.72	2235782.15	Метод спутниковых геодезических измерений (определений)	0.10	–
95	523570.92	2235729.86	Метод спутниковых геодезических измерений (определений)	0.10	–
96	523557.18	2235714.26	Метод спутниковых геодезических измерений (определений)	0.10	–
97	523527.85	2235698.73	Метод спутниковых геодезических измерений (определений)	0.10	–
98	523501.02	2235693.30	Метод спутниковых геодезических измерений (определений)	0.10	–
99	523501.81	2235689.38	Метод спутниковых геодезических измерений (определений)	0.10	–
100	523529.23	2235694.93	Метод спутниковых геодезических измерений (определений)	0.10	–
101	523559.70	2235711.06	Метод спутниковых геодезических измерений (определений)	0.10	–
102	523571.40	2235724.35	Метод спутниковых геодезических измерений (определений)	0.10	–
103	523573.51	2235702.77	Метод спутниковых геодезических измерений (определений)	0.10	–
64	523577.47	2235703.30	Метод спутниковых геодезических измерений (определений)	0.10	–
Зона1(3)	–	–	–	–	–
104	523475.33	2235685.07	Метод спутниковых геодезических измерений (определений)	0.10	–
105	523474.68	2235689.02	Метод спутниковых геодезических измерений (определений)	0.10	–
106	523435.45	2235682.55	Метод спутниковых геодезических измерений (определений)	0.10	–
107	523388.18	2235675.25	Метод спутниковых геодезических измерений (определений)	0.10	–
108	523388.79	2235671.30	Метод спутниковых геодезических измерений (определений)	0.10	–
109	523436.08	2235678.60	Метод спутниковых геодезических измерений (определений)	0.10	–
104	523475.33	2235685.07	Метод спутниковых геодезических измерений (определений)	0.10	–

3. Сведения о характерных точках части (частей) границы объекта

Обозначение характерных точек части границы	Координаты, м		Метод определения координат характерной точки	Средняя квадратическая погрешность положения характерной точки (M_t), м	Описание обозначения точки на местности (при наличии)
	X	Y			
1	2	3	4	5	6
–	–	–	–	–	–

Схема расположения границ публичного сервитута объекта

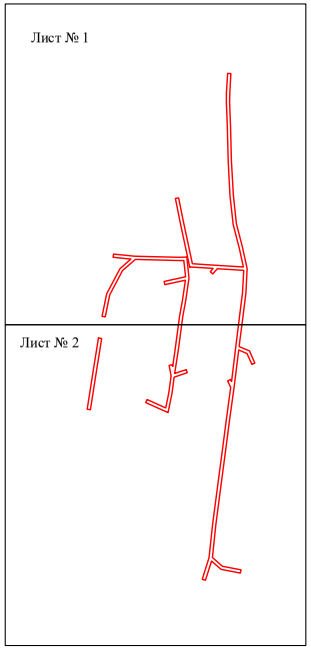

Масштаб 1:6000

Используемые условные знаки и обозначения:

- граница публичного сервитута

Схема расположения границ публичного сервитута объекта

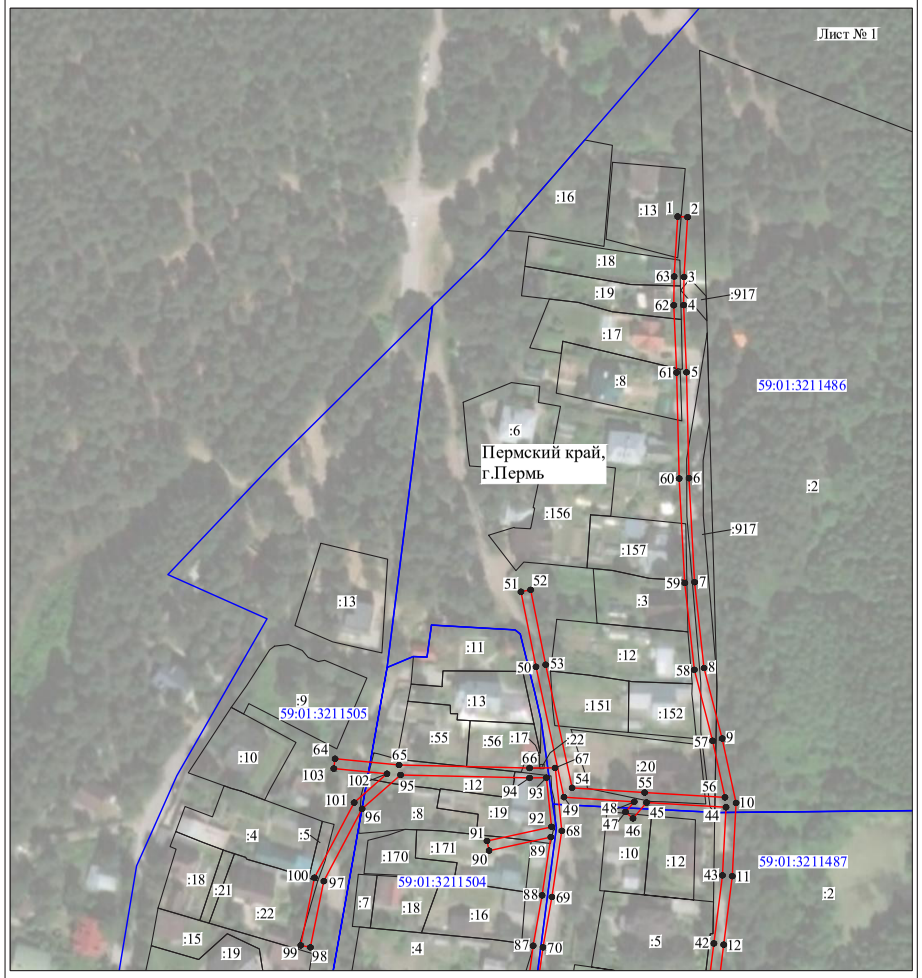

Масштаб 1:2000

Используемые условные знаки и обозначения:

№1	- номер опоры
	- граница публичного сервитута
	- граница кадастрового деления
	- граница населенного пункта
	- граница земельного участка, имеющегося в ЕГРН
	- граница ОКС, имеющаяся в ЕГРН
	- граница охранной зоны, имеющейся в ЕГРН
59:01:4413924:34 :34	- кадастровый номер земельного участка, имеющегося в ЕГРН
59:01:4413924	- номер кадастрового квартала
1	- обозначение характерных точек границ

Схема расположения границ публичного сервитута объекта

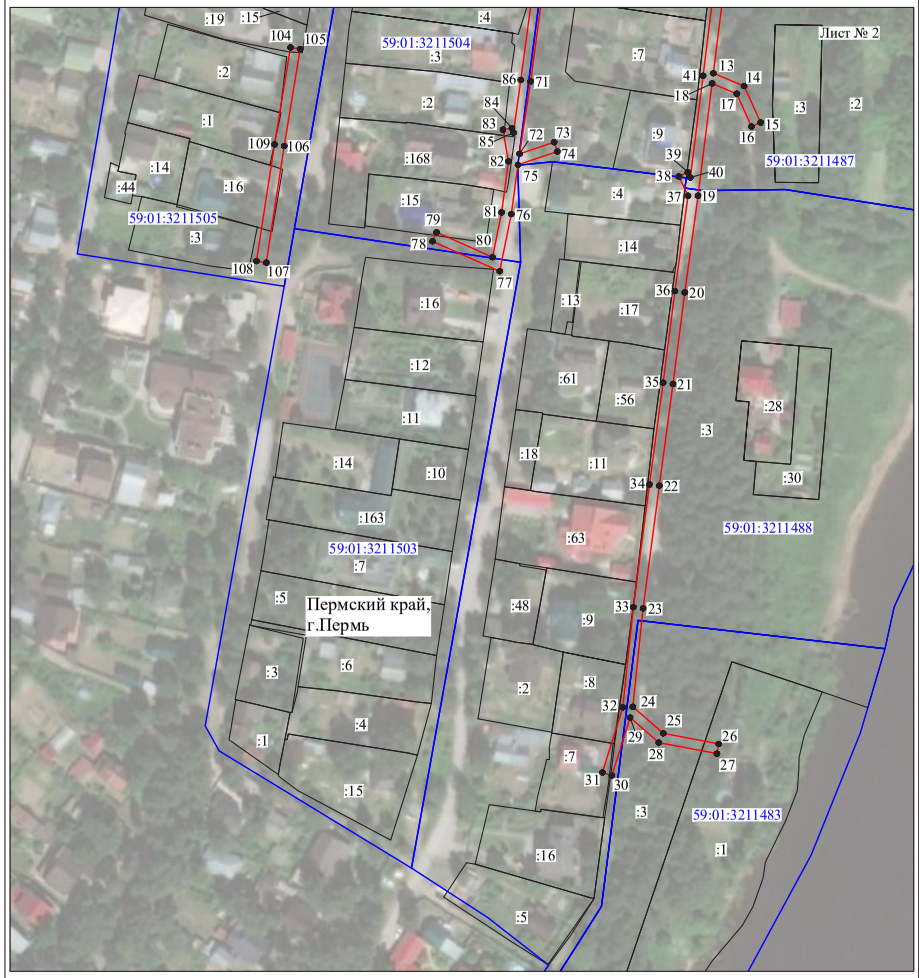

Масштаб 1:2000

Используемые условные знаки и обозначения:

№1	- номер опоры
	- граница публичного сервитута
	- граница кадастрового деления
	- граница населенного пункта
	- граница земельного участка, имеющегося в ЕГРН
	- граница ОКС, имеющаяся в ЕГРН
	- граница охранной зоны, имеющейся в ЕГРН
59:01:4413924:34 :34	- кадастровый номер земельного участка, имеющегося в ЕГРН
59:01:4413924	- номер кадастрового квартала
1	- обозначение характерных точек границ

ОПИСАНИЕ МЕСТОПОЛОЖЕНИЯ ГРАНИЦ

Публичный сервитут для размещения объекта электросетевого хозяйства
«Электросетевой комплекс Подстанция 110/10 кВ «Кондратово» (ВЛ 0,4 кВ от КТП 5041, ВЛ 0,4 кВ от КТП 5277)

(наименование объекта, местоположение границ которого описано (далее - объект)

Раздел 1

Сведения об объекте		
№ п/п	Характеристики объекта	Описание характеристик
1	2	3
1	Местоположение объекта	Пермский край, город Пермь
2	Площадь объекта +/- величина погрешности определения площади (Р+/- Дельта Р)	15193 кв.м ± 25 кв.м
3	Иные характеристики объекта	Публичный сервитут для размещения объекта электросетевого хозяйства «Электросетевой комплекс Подстанция 110/10 кВ «Кондратово» (ВЛ 0,4 кВ от КТП 5041, ВЛ 0,4 кВ от КТП 5277) на срок 49 лет

Раздел 2

Сведения о местоположении границ объекта

1. Система координат МСК-59, зона 2

2. Сведения о характерных точках границ объекта

Обозначение характерных точек границ	Координаты, м		Метод определения координат характерной точки	Средняя квадратическая погрешность положения характерной точки (M_t), м	Описание обозначения точки на местности (при наличии)
	X	Y			
1	2	3	4	5	6
Зона1(1)	–	–	–	–	–
1	516445.51	2224924.96	Метод спутниковых геодезических измерений (определений)	0.10	–
2	516446.59	2224926.05	Метод спутниковых геодезических измерений (определений)	0.10	–
3	516446.66	2224925.88	Метод спутниковых геодезических измерений (определений)	0.10	–
4	516447.32	2224924.36	Метод спутниковых геодезических измерений (определений)	0.10	–
5	516449.73	2224923.26	Метод спутниковых геодезических измерений (определений)	0.10	–
6	516481.22	2224908.82	Метод спутниковых геодезических измерений (определений)	0.10	–
7	516484.50	2224896.15	Метод спутниковых геодезических измерений (определений)	0.10	–
8	516482.69	2224877.91	Метод спутниковых геодезических измерений (определений)	0.10	–
9	516486.67	2224877.51	Метод спутниковых геодезических измерений (определений)	0.10	–
10	516488.55	2224896.46	Метод спутниковых геодезических измерений (определений)	0.10	–
11	516486.02	2224906.25	Метод спутниковых геодезических измерений (определений)	0.10	–
12	516517.09	2224889.13	Метод спутниковых геодезических измерений (определений)	0.10	–
13	516514.53	2224878.89	Метод спутниковых геодезических измерений (определений)	0.10	–
14	516518.41	2224877.92	Метод спутниковых геодезических измерений (определений)	0.10	–
15	516520.72	2224887.13	Метод спутниковых геодезических измерений (определений)	0.10	–
16	516554.86	2224868.35	Метод спутниковых геодезических измерений (определений)	0.10	–
17	516559.11	2224854.22	Метод спутниковых геодезических измерений (определений)	0.10	–
18	516562.94	2224855.37	Метод спутниковых геодезических измерений (определений)	0.10	–
19	516559.90	2224865.49	Метод спутниковых геодезических измерений (определений)	0.10	–
20	516589.85	2224848.45	Метод спутниковых геодезических измерений (определений)	0.10	–
21	516591.82	2224851.93	Метод спутниковых геодезических измерений (определений)	0.10	–
22	516558.23	2224871.05	Метод спутниковых геодезических измерений (определений)	0.10	–
23	516556.77	2224871.86	Метод спутниковых геодезических измерений (определений)	0.10	–
24	516521.72	2224891.14	Метод спутниковых геодезических измерений (определений)	0.10	–
25	516520.14	2224892.01	Метод спутниковых геодезических измерений (определений)	0.10	–
26	516483.89	2224911.99	Метод спутниковых геодезических измерений (определений)	0.10	–
27	516452.10	2224929.62	Метод спутниковых геодезических измерений (определений)	0.10	–
28	516451.58	2224936.03	Метод спутниковых геодезических измерений (определений)	0.10	–
29	516462.75	2224963.62	Метод спутниковых геодезических измерений (определений)	0.10	–
30	516463.52	2224965.41	Метод спутниковых геодезических измерений (определений)	0.10	–
31	516476.78	2224996.01	Метод спутниковых геодезических измерений (определений)	0.10	–
32	516489.20	2225024.99	Метод спутниковых геодезических измерений (определений)	0.10	–
33	516516.62	2224999.55	Метод спутниковых геодезических измерений (определений)	0.10	–
34	516535.49	2224970.05	Метод спутниковых геодезических измерений (определений)	0.10	–
35	516551.33	2224947.50	Метод спутниковых геодезических измерений (определений)	0.10	–
36	516577.17	2224922.06	Метод спутниковых геодезических измерений (определений)	0.10	–
37	516579.98	2224924.91	Метод спутниковых геодезических измерений (определений)	0.10	–
38	516554.40	2224950.10	Метод спутниковых геодезических измерений (определений)	0.10	–
39	516538.82	2224972.28	Метод спутниковых геодезических измерений (определений)	0.10	–
40	516519.72	2225002.13	Метод спутниковых геодезических измерений (определений)	0.10	–
41	516487.76	2225031.78	Метод спутниковых геодезических измерений (определений)	0.10	–
42	516473.11	2224997.59	Метод спутниковых геодезических измерений (определений)	0.10	–
43	516459.09	2224965.23	Метод спутниковых геодезических измерений (определений)	0.10	–
44	516446.72	2224938.58	Метод спутниковых геодезических измерений (определений)	0.10	–
45	516440.09	2224935.27	Метод спутниковых геодезических измерений (определений)	0.10	–
46	516438.60	2224934.53	Метод спутниковых геодезических измерений (определений)	0.10	–
47	516437.68	2224932.62	Метод спутниковых геодезических измерений (определений)	0.10	–

48	516423.95	2224903.89	Метод спутниковых геодезических измерений (определений)	0.10	–
49	516409.70	2224874.08	Метод спутниковых геодезических измерений (определений)	0.10	–
50	516407.76	2224846.74	Метод спутниковых геодезических измерений (определений)	0.10	–
51	516402.96	2224829.99	Метод спутниковых геодезических измерений (определений)	0.10	–
52	516390.93	2224786.50	Метод спутниковых геодезических измерений (определений)	0.10	–
53	516390.41	2224784.62	Метод спутниковых геодезических измерений (определений)	0.10	–
54	516390.00	2224782.61	Метод спутниковых геодезических измерений (определений)	0.10	–
55	516383.24	2224749.51	Метод спутниковых геодезических измерений (определений)	0.10	–
56	516397.41	2224748.24	Метод спутниковых геодезических измерений (определений)	0.10	–
57	516397.77	2224752.23	Метод спутниковых геодезических измерений (определений)	0.10	–
58	516388.05	2224753.09	Метод спутниковых геодезических измерений (определений)	0.10	–
59	516393.91	2224781.79	Метод спутниковых геодезических измерений (определений)	0.10	–
60	516423.19	2224775.65	Метод спутниковых геодезических измерений (определений)	0.10	–
61	516414.33	2224773.96	Метод спутниковых геодезических измерений (определений)	0.10	–
62	516415.07	2224770.04	Метод спутниковых геодезических измерений (определений)	0.10	–
63	516433.37	2224773.52	Метод спутниковых геодезических измерений (определений)	0.10	–
64	516455.43	2224768.80	Метод спутниковых геодезических измерений (определений)	0.10	–
65	516449.28	2224765.66	Метод спутниковых геодезических измерений (определений)	0.10	–
66	516451.10	2224762.10	Метод спутниковых геодезических измерений (определений)	0.10	–
67	516461.64	2224767.47	Метод спутниковых геодезических измерений (определений)	0.10	–
68	516491.34	2224761.20	Метод спутниковых геодезических измерений (определений)	0.10	–
69	516514.78	2224756.06	Метод спутниковых геодезических измерений (определений)	0.10	–
70	516539.84	2224751.17	Метод спутниковых геодезических измерений (определений)	0.10	–
71	516538.40	2224744.08	Метод спутниковых геодезических измерений (определений)	0.10	–
72	516542.32	2224743.28	Метод спутниковых геодезических измерений (определений)	0.10	–
73	516544.57	2224754.33	Метод спутниковых геодезических измерений (определений)	0.10	–
74	516515.60	2224759.97	Метод спутниковых геодезических измерений (определений)	0.10	–
75	516492.18	2224765.11	Метод спутниковых геодезических измерений (определений)	0.10	–
76	516462.71	2224771.34	Метод спутниковых геодезических измерений (определений)	0.10	–
77	516461.08	2224771.68	Метод спутниковых геодезических измерений (определений)	0.10	–
78	516435.11	2224777.24	Метод спутниковых геодезических измерений (определений)	0.10	–
79	516433.41	2224777.60	Метод спутниковых геодезических измерений (определений)	0.10	–
80	516394.85	2224785.68	Метод спутниковых геодезических измерений (определений)	0.10	–
81	516406.81	2224828.91	Метод спутниковых геодезических измерений (определений)	0.10	–
82	516411.11	2224843.90	Метод спутниковых геодезических измерений (определений)	0.10	–
83	516446.24	2224833.52	Метод спутниковых геодезических измерений (определений)	0.10	–
84	516445.35	2224828.12	Метод спутниковых геодезических измерений (определений)	0.10	–
85	516443.14	2224811.89	Метод спутниковых геодезических измерений (определений)	0.10	–
86	516447.10	2224811.35	Метод спутниковых геодезических измерений (определений)	0.10	–
87	516449.30	2224827.53	Метод спутниковых геодезических измерений (определений)	0.10	–
88	516450.13	2224832.49	Метод спутниковых геодезических измерений (определений)	0.10	–
89	516477.37	2224826.00	Метод спутниковых геодезических измерений (определений)	0.10	–
90	516475.49	2224819.91	Метод спутниковых геодезических измерений (определений)	0.10	–
91	516479.31	2224818.73	Метод спутниковых геодезических измерений (определений)	0.10	–
92	516481.29	2224825.13	Метод спутниковых геодезических измерений (определений)	0.10	–
93	516507.18	2224819.88	Метод спутниковых геодезических измерений (определений)	0.10	–
94	516536.66	2224813.87	Метод спутниковых геодезических измерений (определений)	0.10	–
95	516531.39	2224809.24	Метод спутниковых геодезических измерений (определений)	0.10	–
96	516534.04	2224806.24	Метод спутниковых геодезических измерений (определений)	0.10	–
97	516541.57	2224812.87	Метод спутниковых геодезических измерений (определений)	0.10	–
98	516567.32	2224807.59	Метод спутниковых геодезических измерений (определений)	0.10	–
99	516563.94	2224801.68	Метод спутниковых геодезических измерений (определений)	0.10	–
100	516567.42	2224799.69	Метод спутниковых геодезических измерений (определений)	0.10	–
101	516573.53	2224810.40	Метод спутниковых геодезических измерений (определений)	0.10	–
102	516541.40	2224816.99	Метод спутниковых геодезических измерений (определений)	0.10	–
103	516507.98	2224823.80	Метод спутниковых геодезических измерений (определений)	0.10	–
104	516480.34	2224829.41	Метод спутниковых геодезических измерений (определений)	0.10	–
105	516449.02	2224836.87	Метод спутниковых геодезических измерений (определений)	0.10	–
106	516412.49	2224847.66	Метод спутниковых геодезических измерений (определений)	0.10	–
107	516422.56	2224870.47	Метод спутниковых геодезических измерений (определений)	0.10	–
108	516418.90	2224872.09	Метод спутниковых геодезических измерений (определений)	0.10	–
109	516412.55	2224857.70	Метод спутниковых геодезических измерений (определений)	0.10	–
110	516413.63	2224873.04	Метод спутниковых геодезических измерений (определений)	0.10	–
111	516427.56	2224902.17	Метод спутниковых геодезических измерений (определений)	0.10	–
112	516440.70	2224929.66	Метод спутниковых геодезических измерений (определений)	0.10	–
1	516445.51	2224924.96	Метод спутниковых геодезических измерений (определений)	0.10	–
–	–	–	–	–	–

113	516444.92	2224931.13	Метод спутниковых геодезических измерений (определений)	0.10	–
114	516447.81	2224932.99	Метод спутниковых геодезических измерений (определений)	0.10	–
115	516447.68	2224934.59	Метод спутниковых геодезических измерений (определений)	0.10	–
116	516443.51	2224932.51	Метод спутниковых геодезических измерений (определений)	0.10	–
113	516444.92	2224931.13	Метод спутниковых геодезических измерений (определений)	0.10	–
Зона1(2)	–	–	–	–	–
117	516158.07	2224794.53	Метод спутниковых геодезических измерений (определений)	0.10	–
118	516158.72	2224795.24	Метод спутниковых геодезических измерений (определений)	0.10	–
119	516156.89	2224775.74	Метод спутниковых геодезических измерений (определений)	0.10	–
120	516190.05	2224756.93	Метод спутниковых геодезических измерений (определений)	0.10	–
121	516175.78	2224729.64	Метод спутниковых геодезических измерений (определений)	0.10	–
122	516158.89	2224696.44	Метод спутниковых геодезических измерений (определений)	0.10	–
123	516143.41	2224666.26	Метод спутниковых геодезических измерений (определений)	0.10	–
124	516130.49	2224639.95	Метод спутниковых геодезических измерений (определений)	0.10	–
125	516113.52	2224606.08	Метод спутниковых геодезических измерений (определений)	0.10	–
126	516095.21	2224570.32	Метод спутниковых геодезических измерений (определений)	0.10	–
127	516078.63	2224537.44	Метод спутниковых геодезических измерений (определений)	0.10	–
128	516082.20	2224535.64	Метод спутниковых геодезических измерений (определений)	0.10	–
129	516098.77	2224568.51	Метод спутниковых геодезических измерений (определений)	0.10	–
130	516117.09	2224604.27	Метод спутниковых геодезических измерений (определений)	0.10	–
131	516134.07	2224638.17	Метод спутниковых геодезических измерений (определений)	0.10	–
132	516146.98	2224664.46	Метод спутниковых геодезических измерений (определений)	0.10	–
133	516162.46	2224694.62	Метод спутниковых геодезических измерений (определений)	0.10	–
134	516179.33	2224727.81	Метод спутниковых геодезических измерений (определений)	0.10	–
135	516195.38	2224758.50	Метод спутниковых геодезических измерений (определений)	0.10	–
136	516161.11	2224777.94	Метод спутниковых геодезических измерений (определений)	0.10	–
137	516162.74	2224795.30	Метод спутниковых геодезических измерений (определений)	0.10	–
138	516165.96	2224790.55	Метод спутниковых геодезических измерений (определений)	0.10	–
139	516169.27	2224792.80	Метод спутниковых геодезических измерений (определений)	0.10	–
140	516163.60	2224801.16	Метод спутниковых геодезических измерений (определений)	0.10	–
141	516181.39	2224835.31	Метод спутниковых геодезических измерений (определений)	0.10	–
142	516201.71	2224825.88	Метод спутниковых геодезических измерений (определений)	0.10	–
143	516221.19	2224817.19	Метод спутниковых геодезических измерений (определений)	0.10	–
144	516238.65	2224809.76	Метод спутниковых геодезических измерений (определений)	0.10	–
145	516272.05	2224795.23	Метод спутниковых геодезических измерений (определений)	0.10	–
146	516260.28	2224766.93	Метод спутниковых геодезических измерений (определений)	0.10	–
147	516245.18	2224730.24	Метод спутниковых геодезических измерений (определений)	0.10	–
148	516228.86	2224689.01	Метод спутниковых геодезических измерений (определений)	0.10	–
149	516204.17	2224647.62	Метод спутниковых геодезических измерений (определений)	0.10	–
150	516179.52	2224607.40	Метод спутниковых геодезических измерений (определений)	0.10	–
151	516156.26	2224569.36	Метод спутниковых геодезических измерений (определений)	0.10	–
152	516138.23	2224539.82	Метод спутниковых геодезических измерений (определений)	0.10	–
153	516121.90	2224512.89	Метод спутниковых геодезических измерений (определений)	0.10	–
154	516132.59	2224495.58	Метод спутниковых геодезических измерений (определений)	0.10	–
155	516135.99	2224497.68	Метод спутниковых геодезических измерений (определений)	0.10	–
156	516126.59	2224512.91	Метод спутниковых геодезических измерений (определений)	0.10	–
157	516141.02	2224536.70	Метод спутниковых геодезических измерений (определений)	0.10	–
158	516152.31	2224535.86	Метод спутниковых геодезических измерений (определений)	0.10	–
159	516152.60	2224539.85	Метод спутниковых геодезических измерений (определений)	0.10	–
160	516143.35	2224540.53	Метод спутниковых геодезических измерений (определений)	0.10	–
161	516158.84	2224565.91	Метод спутниковых геодезических измерений (определений)	0.10	–
162	516168.09	2224561.93	Метод спутниковых геодезических измерений (определений)	0.10	–
163	516169.68	2224565.60	Метод спутниковых геодезических измерений (определений)	0.10	–
164	516160.95	2224569.36	Метод спутниковых геодезических измерений (определений)	0.10	–
165	516182.93	2224605.31	Метод спутниковых геодезических измерений (определений)	0.10	–
166	516206.01	2224642.96	Метод спутниковых геодезических измерений (определений)	0.10	–
167	516210.42	2224636.77	Метод спутниковых геодезических измерений (определений)	0.10	–
168	516213.68	2224639.09	Метод спутниковых геодезических измерений (определений)	0.10	–
169	516208.27	2224646.69	Метод спутниковых геодезических измерений (определений)	0.10	–
170	516231.66	2224685.89	Метод спутниковых геодезических измерений (определений)	0.10	–
171	516241.00	2224684.07	Метод спутниковых геодезических измерений (определений)	0.10	–
172	516241.76	2224688.00	Метод спутниковых геодезических измерений (определений)	0.10	–
173	516233.40	2224689.63	Метод спутниковых геодезических измерений (определений)	0.10	–
174	516248.37	2224727.42	Метод спутниковых геодезических измерений (определений)	0.10	–
175	516258.32	2224726.91	Метод спутниковых геодезических измерений (определений)	0.10	–
176	516258.53	2224730.91	Метод спутниковых геодезических измерений (определений)	0.10	–
177	516249.96	2224731.34	Метод спутниковых геодезических измерений (определений)	0.10	–

178	516263.23	2224763.58	Метод спутниковых геодезических измерений (определений)	0.10	–
179	516269.42	2224756.58	Метод спутниковых геодезических измерений (определений)	0.10	–
180	516272.42	2224759.22	Метод спутниковых геодезических измерений (определений)	0.10	–
181	516264.93	2224767.70	Метод спутниковых геодезических измерений (определений)	0.10	–
182	516275.57	2224793.28	Метод спутниковых геодезических измерений (определений)	0.10	–
183	516284.01	2224787.78	Метод спутниковых геодезических измерений (определений)	0.10	–
184	516286.20	2224791.13	Метод спутниковых геодезических измерений (определений)	0.10	–
185	516278.26	2224796.31	Метод спутниковых геодезических измерений (определений)	0.10	–
186	516292.58	2224806.05	Метод спутниковых геодезических измерений (определений)	0.10	–
187	516290.33	2224809.36	Метод спутниковых геодезических измерений (определений)	0.10	–
188	516279.63	2224802.08	Метод спутниковых геодезических измерений (определений)	0.10	–
189	516292.62	2224829.36	Метод спутниковых геодезических измерений (определений)	0.10	–
190	516298.53	2224842.77	Метод спутниковых геодезических измерений (определений)	0.10	–
191	516308.52	2224840.93	Метод спутниковых геодезических измерений (определений)	0.10	–
192	516309.24	2224844.86	Метод спутниковых геодезических измерений (определений)	0.10	–
193	516300.24	2224846.52	Метод спутниковых геодезических измерений (определений)	0.10	–
194	516315.70	2224879.87	Метод спутниковых геодезических измерений (определений)	0.10	–
195	516318.46	2224869.25	Метод спутниковых геодезических измерений (определений)	0.10	–
196	516322.33	2224870.25	Метод спутниковых геодезических измерений (определений)	0.10	–
197	516318.35	2224885.58	Метод спутниковых геодезических измерений (определений)	0.10	–
198	516333.43	2224917.68	Метод спутниковых геодезических измерений (определений)	0.10	–
199	516336.80	2224908.28	Метод спутниковых геодезических измерений (определений)	0.10	–
200	516340.56	2224909.63	Метод спутниковых геодезических измерений (определений)	0.10	–
201	516336.37	2224921.35	Метод спутниковых геодезических измерений (определений)	0.10	–
202	516346.39	2224923.08	Метод спутниковых геодезических измерений (определений)	0.10	–
203	516345.71	2224927.02	Метод спутниковых геодезических измерений (определений)	0.10	–
204	516336.98	2224925.51	Метод спутниковых геодезических измерений (определений)	0.10	–
205	516346.90	2224948.55	Метод спутниковых геодезических измерений (определений)	0.10	–
206	516358.62	2224946.84	Метод спутниковых геодезических измерений (определений)	0.10	–
207	516359.20	2224950.80	Метод спутниковых геодезических измерений (определений)	0.10	–
208	516348.52	2224952.36	Метод спутниковых геодезических измерений (определений)	0.10	–
209	516354.74	2224967.04	Метод спутниковых геодезических измерений (определений)	0.10	–
210	516366.85	2224992.42	Метод спутниковых геодезических измерений (определений)	0.10	–
211	516367.86	2224975.20	Метод спутниковых геодезических измерений (определений)	0.10	–
212	516371.86	2224975.43	Метод спутниковых геодезических измерений (определений)	0.10	–
213	516370.42	2224999.90	Метод спутниковых геодезических измерений (определений)	0.10	–
214	516382.17	2225024.91	Метод спутниковых геодезических измерений (определений)	0.10	–
215	516388.47	2225017.15	Метод спутниковых геодезических измерений (определений)	0.10	–
216	516391.57	2225019.67	Метод спутниковых геодезических измерений (определений)	0.10	–
217	516384.85	2225027.95	Метод спутниковых геодезических измерений (определений)	0.10	–
218	516397.82	2225034.27	Метод спутниковых геодезических измерений (определений)	0.10	–
219	516411.84	2225054.19	Метод спутниковых геодезических измерений (определений)	0.10	–
220	516431.61	2225045.08	Метод спутниковых геодезических измерений (определений)	0.10	–
221	516433.28	2225048.71	Метод спутниковых геодезических измерений (определений)	0.10	–
222	516410.49	2225059.22	Метод спутниковых геодезических измерений (определений)	0.10	–
223	516395.14	2225037.41	Метод спутниковых геодезических измерений (определений)	0.10	–
224	516385.75	2225032.84	Метод спутниковых геодезических измерений (определений)	0.10	–
225	516399.54	2225064.04	Метод спутниковых геодезических измерений (определений)	0.10	–
226	516366.08	2225061.02	Метод спутниковых геодезических измерений (определений)	0.10	–
227	516319.64	2225065.79	Метод спутниковых геодезических измерений (определений)	0.10	–
228	516286.56	2225071.47	Метод спутниковых геодезических измерений (определений)	0.10	–
229	516278.08	2225042.86	Метод спутниковых геодезических измерений (определений)	0.10	–
230	516265.80	2225003.06	Метод спутниковых геодезических измерений (определений)	0.10	–
231	516265.05	2225001.79	Метод спутниковых геодезических измерений (определений)	0.10	–
232	516246.12	2224969.88	Метод спутниковых геодезических измерений (определений)	0.10	–
233	516232.11	2224943.30	Метод спутниковых геодезических измерений (определений)	0.10	–
234	516231.77	2224942.64	Метод спутниковых геодезических измерений (определений)	0.10	–
235	516217.25	2224924.50	Метод спутниковых геодезических измерений (определений)	0.10	–
236	516198.82	2224905.08	Метод спутниковых геодезических измерений (определений)	0.10	–
237	516176.16	2224883.73	Метод спутниковых геодезических измерений (определений)	0.10	–
238	516145.18	2224856.66	Метод спутниковых геодезических измерений (определений)	0.10	–
239	516169.61	2224830.53	Метод спутниковых геодезических измерений (определений)	0.10	–
240	516155.57	2224803.16	Метод спутниковых геодезических измерений (определений)	0.10	–
241	516154.54	2224796.67	Метод спутниковых геодезических измерений (определений)	0.10	–
242	516150.20	2224792.74	Метод спутниковых геодезических измерений (определений)	0.10	–
243	516116.11	2224801.66	Метод спутниковых геодезических измерений (определений)	0.10	–
244	516086.89	2224809.59	Метод спутниковых геодезических измерений (определений)	0.10	–
245	516067.62	2224772.68	Метод спутниковых геодезических измерений (определений)	0.10	–
246	516050.58	2224739.90	Метод спутниковых геодезических измерений (определений)	0.10	–
247	516031.96	2224703.72	Метод спутниковых геодезических измерений (определений)	0.10	–
248	516013.22	2224668.35	Метод спутниковых геодезических измерений (определений)	0.10	–
249	515997.96	2224639.95	Метод спутниковых геодезических измерений (определений)	0.10	–
250	515990.71	2224653.08	Метод спутниковых геодезических измерений (определений)	0.10	–
251	516001.38	2224673.26	Метод спутниковых геодезических измерений (определений)	0.10	–
252	515997.84	2224675.13	Метод спутниковых геодезических измерений (определений)	0.10	–
253	515986.17	2224653.04	Метод спутниковых геодезических измерений (определений)	0.10	–
254	515995.71	2224635.74	Метод спутниковых геодезических измерений (определений)	0.10	–
255	515979.56	2224604.50	Метод спутниковых геодезических измерений (определений)	0.10	–
256	516008.82	2224583.95	Метод спутниковых геодезических измерений (определений)	0.10	–
257	516033.03	2224566.55	Метод спутниковых геодезических измерений (определений)	0.10	–
258	516041.06	2224560.40	Метод спутниковых геодезических измерений (определений)	0.10	–
259	516056.38	2224591.15	Метод спутниковых геодезических измерений (определений)	0.10	–
260	516066.03	2224590.74	Метод спутниковых геодезических измерений (определений)	0.10	–
261	516066.20	2224594.74	Метод спутниковых геодезических измерений (определений)	0.10	–
262	516058.34	2224595.07	Метод спутниковых геодезических измерений (определений)	0.10	–
263	516073.87	2224626.11	Метод спутниковых геодезических измерений (определений)	0.10	–
264	516076.09	2224619.08	Метод спутниковых геодезических измерений (определений)	0.10	–
265	516079.90	2224620.29	Метод спутниковых геодезических измерений (определений)	0.10	–
266	516076.69	2224630.46	Метод спутниковых геодезических измерений (определений)	0.10	–
267	516091.04	2224638.30	Метод спутниковых геодезических измерений (определений)	0.10	–
268	516089.13	2224641.81	Метод спутниковых геодезических измерений (определений)	0.10	–
269	516078.92	2224636.23	Метод спутниковых геодезических измерений (определений)	0.10	–
270	516092.18	2224662.87	Метод спутниковых геодезических измерений (определений)	0.10	–
271	516097.22	2224659.87	Метод спутниковых геодезических измерений (определений)	0.10	–
272	516099.27	2224663.30	Метод спутниковых геодезических измерений (определений)	0.10	–
273	516093.97	2224666.46	Метод спутниковых геодезических измерений (определений)	0.10	–
274	516110.05	2224698.52	Метод спутниковых геодезических измерений (определений)	0.10	–
275	516116.50	2224696.17	Метод спутниковых геодезических измерений (определений)	0.10	–
276	516117.87	2224699.93	Метод спутниковых геодезических измерений (определений)	0.10	–
277	516111.85	2224702.12	Метод спутниковых геодезических измерений (определений)	0.10	–
278	516125.65	2224729.70	Метод спутниковых геодезических измерений (определений)	0.10	–
279	516129.28	2224724.85	Метод спутниковых геодезических измерений (определений)	0.10	–
280	516132.49	2224727.25	Метод спутниковых геодезических измерений (определений)	0.10	–
281	516128.37	2224732.75	Метод спутниковых геодезических измерений (определений)	0.10	–
282	516138.17	2224737.52	Метод спутниковых геодезических измерений (определений)	0.10	–
283	516136.42	2224741.12	Метод спутниковых геодезических измерений (определений)	0.10	–
284	516129.78	2224737.89	Метод спутниковых геодезических измерений (определений)	0.10	–
285	516138.29	2224754.69	Метод спутниковых геодезических измерений (определений)	0.10	–
286	516149.61	2224755.97	Метод спутниковых геодезических измерений (определений)	0.10	–
287	516149.16	2224759.95	Метод спутниковых геодезических измерений (определений)	0.10	–
288	516140.42	2224758.96	Метод спутниковых геодезических измерений (определений)	0.10	–
289	516155.39	2224789.06	Метод спутниковых геодезических измерений (определений)	0.10	–
290	516157.75	2224793.88	Метод спутниковых геодезических измерений (определений)	0.10	–
117	516158.07	2224794.53	Метод спутниковых геодезических измерений (определений)	0.10	–
–	–	–	–	–	–
291	516352.41	2224970.24	Метод спутниковых геодезических измерений (определений)	0.10	–
292	516366.58	2225001.13	Метод спутниковых геодезических измерений (определений)	0.10	–
293	516379.90	2225029.48	Метод спутниковых геодезических измерений (определений)	0.10	–
294	516393.13	2225059.44	Метод спутниковых геодезических измерений (определений)	0.10	–
295	516366.06	2225057.00	Метод спутниковых геодезических измерений (определений)	0.10	–
296	516320.84	2225061.65	Метод спутниковых геодезических измерений (определений)	0.10	–
297	516320.62	2225060.55	Метод спутниковых геодезических измерений (определений)	0.10	–
298	516289.37	2225066.87	Метод спутниковых геодезических измерений (определений)	0.10	–
299	516281.90	2225041.70	Метод спутниковых геодезических измерений (определений)	0.10	–
300	516270.09	2225003.41	Метод спутниковых геодезических измерений (определений)	0.10	–
301	516302.07	2224990.52	Метод спутниковых геодезических измерений (определений)	0.10	–
302	516326.27	2224981.16	Метод спутниковых геодезических измерений (определений)	0.10	–
291	516352.41	2224970.24	Метод спутниковых геодезических измерений (определений)	0.10	–
–	–	–	–	–	–
303	516273.68	2224798.88	Метод спутниковых геодезических измерений (определений)	0.10	–
304	516288.98	2224831.03	Метод спутниковых геодезических измерений (определений)	0.10	–
305	516295.52	2224845.85	Метод спутниковых геодезических измерений (определений)	0.10	–
306	516296.18	2224847.27	Метод спутниковых геодезических измерений (определений)	0.10	–
307	516314.42	2224886.62	Метод спутниковых геодезических измерений (определений)	0.10	–

308	516314.82	2224887.47	Метод спутниковых геодезических измерений (определений)	0.10	–
309	516331.86	2224923.73	Метод спутниковых геодезических измерений (определений)	0.10	–
310	516343.83	2224951.54	Метод спутниковых геодезических измерений (определений)	0.10	–
311	516350.29	2224966.79	Метод спутниковых геодезических измерений (определений)	0.10	–
312	516327.87	2224976.16	Метод спутниковых геодезических измерений (определений)	0.10	–
313	516328.52	2224969.85	Метод спутниковых геодезических измерений (определений)	0.10	–
314	516324.54	2224969.44	Метод спутниковых геодезических измерений (определений)	0.10	–
315	516323.67	2224977.88	Метод спутниковых геодезических измерений (определений)	0.10	–
316	516300.60	2224986.80	Метод спутниковых геодезических измерений (определений)	0.10	–
317	516278.88	2224995.56	Метод спутниковых геодезических измерений (определений)	0.10	–
318	516290.02	2224986.35	Метод спутниковых геодезических измерений (определений)	0.10	–
319	516287.47	2224983.27	Метод спутниковых геодезических измерений (определений)	0.10	–
320	516268.22	2224999.17	Метод спутниковых геодезических измерений (определений)	0.10	–
321	516249.81	2224966.22	Метод спутниковых геодезических измерений (определений)	0.10	–
322	516237.39	2224944.42	Метод спутниковых геодезических измерений (определений)	0.10	–
323	516258.00	2224948.80	Метод спутниковых геодезических измерений (определений)	0.10	–
324	516258.83	2224944.89	Метод спутниковых геодезических измерений (определений)	0.10	–
325	516235.53	2224939.94	Метод спутниковых геодезических измерений (определений)	0.10	–
326	516236.09	2224928.65	Метод спутниковых геодезических измерений (определений)	0.10	–
327	516232.10	2224928.45	Метод спутниковых геодезических измерений (определений)	0.10	–
328	516231.73	2224935.75	Метод спутниковых геодезических измерений (определений)	0.10	–
329	516229.25	2224932.31	Метод спутниковых геодезических измерений (определений)	0.10	–
330	516220.25	2224921.85	Метод спутниковых геодезических измерений (определений)	0.10	–
331	516218.95	2224920.48	Метод спутниковых геодезических измерений (определений)	0.10	–
332	516201.64	2224902.24	Метод спутниковых геодезических измерений (определений)	0.10	–
333	516178.84	2224880.76	Метод спутниковых геодезических измерений (определений)	0.10	–
334	516150.93	2224856.37	Метод спутниковых геодезических измерений (определений)	0.10	–
335	516172.20	2224833.61	Метод спутниковых геодезических измерений (определений)	0.10	–
336	516177.09	2224837.69	Метод спутниковых геодезических измерений (определений)	0.10	–
337	516172.94	2224840.24	Метод спутниковых геодезических измерений (определений)	0.10	–
338	516175.04	2224843.64	Метод спутниковых геодезических измерений (определений)	0.10	–
339	516180.33	2224840.39	Метод спутниковых геодезических измерений (определений)	0.10	–
340	516183.24	2224838.86	Метод спутниковых геодезических измерений (определений)	0.10	–
341	516203.37	2224829.52	Метод спутниковых геодезических измерений (определений)	0.10	–
342	516222.79	2224820.86	Метод спутниковых геодезических измерений (определений)	0.10	–
343	516240.23	2224813.43	Метод спутниковых геодезических измерений (определений)	0.10	–
303	516273.68	2224798.88	Метод спутниковых геодезических измерений (определений)	0.10	–
–	–	–	–	–	–
344	516161.04	2224804.92	Метод спутниковых геодезических измерений (определений)	0.10	–
345	516174.11	2224830.00	Метод спутниковых геодезических измерений (определений)	0.10	–
346	516173.63	2224829.59	Метод спутниковых геодезических измерений (определений)	0.10	–
347	516161.00	2224804.98	Метод спутниковых геодезических измерений (определений)	0.10	–
344	516161.04	2224804.92	Метод спутниковых геодезических измерений (определений)	0.10	–
–	–	–	–	–	–
348	516039.64	2224566.52	Метод спутниковых геодезических измерений (определений)	0.10	–
349	516053.38	2224594.10	Метод спутниковых геодезических измерений (определений)	0.10	–
350	516072.50	2224632.32	Метод спутниковых геодезических измерений (определений)	0.10	–
351	516089.56	2224666.59	Метод спутниковых геодезических измерений (определений)	0.10	–
352	516107.27	2224701.90	Метод спутниковых геодезических измерений (определений)	0.10	–
353	516123.53	2224734.39	Метод спутниковых геодезических измерений (определений)	0.10	–
354	516135.20	2224757.45	Метод спутниковых геодезических измерений (определений)	0.10	–
355	516150.63	2224788.49	Метод спутниковых геодезических измерений (определений)	0.10	–
356	516115.08	2224797.79	Метод спутниковых геодезических измерений (определений)	0.10	–
357	516088.95	2224804.88	Метод спутниковых геодезических измерений (определений)	0.10	–
358	516071.17	2224770.83	Метод спутниковых геодезических измерений (определений)	0.10	–
359	516054.13	2224738.07	Метод спутниковых геодезических измерений (определений)	0.10	–
360	516035.50	2224701.87	Метод спутниковых геодезических измерений (определений)	0.10	–
361	516016.75	2224666.46	Метод спутниковых геодезических измерений (определений)	0.10	–
362	515999.75	2224634.83	Метод спутниковых геодезических измерений (определений)	0.10	–
363	515984.72	2224605.76	Метод спутниковых геодезических измерений (определений)	0.10	–
364	516011.13	2224587.21	Метод спутниковых геодезических измерений (определений)	0.10	–
365	516035.41	2224569.76	Метод спутниковых геодезических измерений (определений)	0.10	–
348	516039.64	2224566.52	Метод спутниковых геодезических измерений (определений)	0.10	–

3. Сведения о характерных точках части (частей) границы объекта

Обозначение характерных точек части границы	Координаты, м		Метод определения координат характерной точки	Средняя квадратическая погрешность положения характерной точки (M_t), м	Описание обозначения точки на местности (при наличии)
	X	Y			
1	2	3	4	5	6
–	–	–	–	–	–

Схема расположения границ публичного сервитута объекта

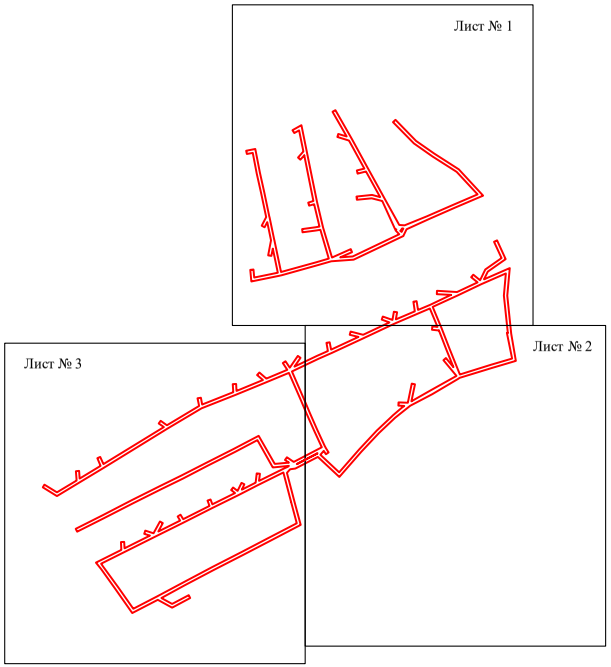

Масштаб 1:6000

Используемые условные знаки и обозначения:

- граница публичного сервитута

Схема расположения границ публичного сервитута объекта



Масштаб 1:2000

Используемые условные знаки и обозначения:

№1	- номер опоры
	- граница публичного сервитута
	- граница кадастрового деления
	- граница населенного пункта
	- граница земельного участка, имеющегося в ЕГРН
	- граница ОКС, имеющаяся в ЕГРН
	- граница охранной зоны, имеющейся в ЕГРН
59:01:4413924:34 :34	- кадастровый номер земельного участка, имеющегося в ЕГРН
59:01:4413924	- номер кадастрового квартала
1 ●	- обозначение характерных точек границ

Схема расположения границ публичного сервитута объекта



Масштаб 1:2000

Используемые условные знаки и обозначения:

№1	- номер опоры
	- граница публичного сервитута
	- граница кадастрового деления
	- граница населенного пункта
	- граница земельного участка, имеющегося в ЕГРН
	- граница ОКС, имеющаяся в ЕГРН
	- граница охранной зоны, имеющейся в ЕГРН
59:01:4413924:34 :34	- кадастровый номер земельного участка, имеющегося в ЕГРН
59:01:4413924	- номер кадастрового квартала
1 ●	- обозначение характерных точек границ

Схема расположения границ публичного сервитута объекта

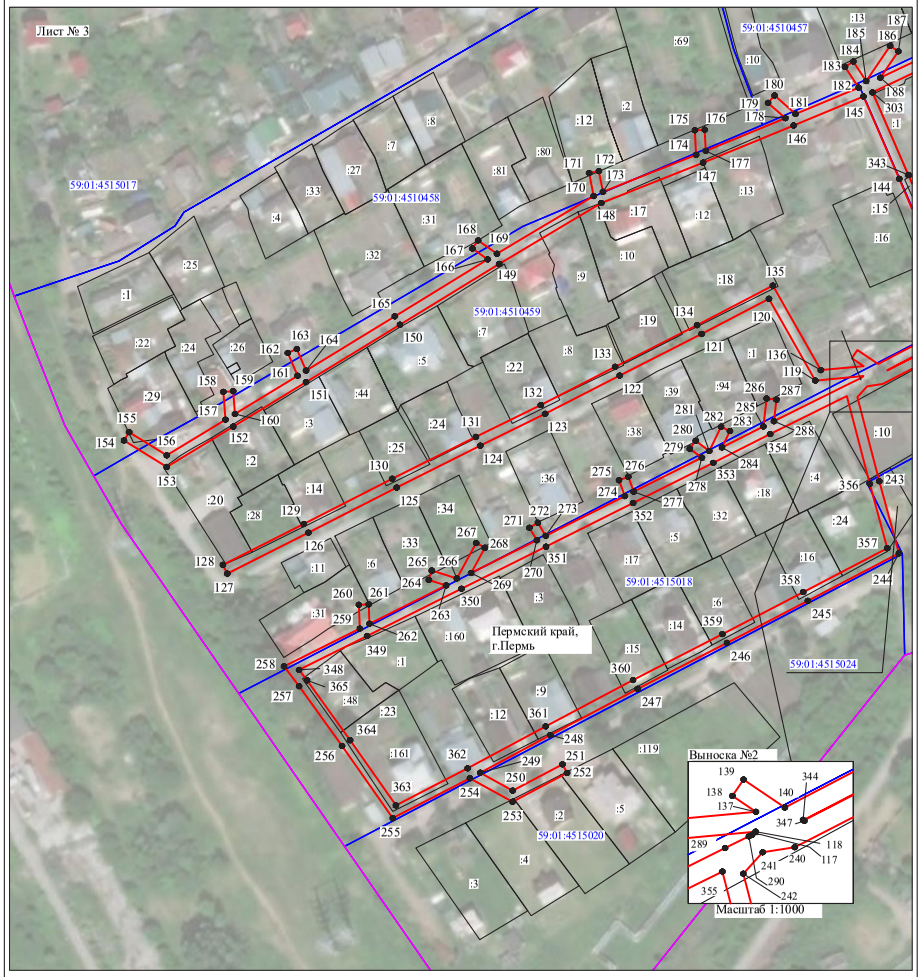

Масштаб 1:2000

Используемые условные знаки и обозначения:

№1	- номер опоры
	- граница публичного сервитута
	- граница кадастрового деления
	- граница населенного пункта
	- граница земельного участка, имеющегося в ЕГРН
	- граница ОКС, имеющаяся в ЕГРН
	- граница охранной зоны, имеющейся в ЕГРН
59:01:4413924:34 :34	- кадастровый номер земельного участка, имеющегося в ЕГРН
59:01:4413924	- номер кадастрового квартала
1 ●	- обозначение характерных точек границ

ОПИСАНИЕ МЕСТОПОЛОЖЕНИЯ ГРАНИЦ

Публичный сервитут для размещения объекта электросетевого хозяйства «Электросетевой комплекс Подстанция 110/6 кВ «Балатовская» (ВЛ 0,4 кВ от КТП 7134, ВЛ 0,4 кВ от ТП 7066)

(наименование объекта, местоположение границ которого описано (далее - объект)

Раздел 1

Сведения об объекте		
№ п/п	Характеристики объекта	Описание характеристик
1	2	3
1	Местоположение объекта	Пермский край, город Пермь
2	Площадь объекта +/- величина погрешности определения площади (Р+/- Дельта Р)	7598 кв.м ± 19 кв.м
3	Иные характеристики объекта	Публичный сервитут для размещения объекта электросетевого хозяйства «Электросетевой комплекс Подстанция 110/6 кВ «Балатовская» (ВЛ 0,4 кВ от КТП 7134, ВЛ 0,4 кВ от ТП 7066) на срок 49 лет

Раздел 2

Сведения о местоположении границ объекта					
1. Система координат МСК-59, зона 2					
2. Сведения о характерных точках границ объекта					
Обозначение характерных точек границ	Координаты, м		Метод определения координат характерной точки	Средняя квадратическая погрешность положения характерной точки (M_t), м	Описание обозначения точки на местности (при наличии)
	X	Y			
1	2	3	4	5	6
Зона1(1)	–	–	–	–	–
1	512636.28	2227032.23	Метод спутниковых геодезических измерений (определений)	0.10	–
2	512604.36	2227050.13	Метод спутниковых геодезических измерений (определений)	0.10	–
3	512596.55	2227053.86	Метод спутниковых геодезических измерений (определений)	0.10	–
4	512618.40	2227091.72	Метод спутниковых геодезических измерений (определений)	0.10	–
5	512628.78	2227087.42	Метод спутниковых геодезических измерений (определений)	0.10	–
6	512630.31	2227091.12	Метод спутниковых геодезических измерений (определений)	0.10	–
7	512620.41	2227095.20	Метод спутниковых геодезических измерений (определений)	0.10	–
8	512642.93	2227134.45	Метод спутниковых геодезических измерений (определений)	0.10	–
9	512652.22	2227127.92	Метод спутниковых геодезических измерений (определений)	0.10	–
10	512654.52	2227131.19	Метод спутниковых геодезических измерений (определений)	0.10	–
11	512644.93	2227137.93	Метод спутниковых геодезических измерений (определений)	0.10	–
12	512660.05	2227164.19	Метод спутниковых геодезических измерений (определений)	0.10	–
13	512677.34	2227169.09	Метод спутниковых геодезических измерений (определений)	0.10	–
14	512676.25	2227172.94	Метод спутниковых геодезических измерений (определений)	0.10	–
15	512662.87	2227169.15	Метод спутниковых геодезических измерений (определений)	0.10	–
16	512673.27	2227187.47	Метод спутниковых геодезических измерений (определений)	0.10	–
17	512691.77	2227220.77	Метод спутниковых геодезических измерений (определений)	0.10	–
18	512698.22	2227231.31	Метод спутниковых геодезических измерений (определений)	0.10	–
19	512713.24	2227235.65	Метод спутниковых геодезических измерений (определений)	0.10	–
20	512712.13	2227239.48	Метод спутниковых геодезических измерений (определений)	0.10	–
21	512701.20	2227236.32	Метод спутниковых геодезических измерений (определений)	0.10	–
22	512713.90	2227258.15	Метод спутниковых геодезических измерений (определений)	0.10	–
23	512726.64	2227279.07	Метод спутниковых геодезических измерений (определений)	0.10	–
24	512742.46	2227285.12	Метод спутниковых геодезических измерений (определений)	0.10	–
25	512741.03	2227288.86	Метод спутниковых геодезических измерений (определений)	0.10	–
26	512729.30	2227284.35	Метод спутниковых геодезических измерений (определений)	0.10	–
27	512734.12	2227294.17	Метод спутниковых геодезических измерений (определений)	0.10	–
28	512746.64	2227316.19	Метод спутниковых геодезических измерений (определений)	0.10	–
29	512743.16	2227318.17	Метод спутниковых геодезических измерений (определений)	0.10	–
30	512730.58	2227296.04	Метод спутниковых геодезических измерений (определений)	0.10	–
31	512723.50	2227281.57	Метод спутниковых геодезических измерений (определений)	0.10	–
32	512710.46	2227260.21	Метод спутниковых геодезических измерений (определений)	0.10	–
33	512695.23	2227234.04	Метод спутниковых геодезических измерений (определений)	0.10	–
34	512689.34	2227224.48	Метод спутниковых геодезических измерений (определений)	0.10	–
35	512660.88	2227240.02	Метод спутниковых геодезических измерений (определений)	0.10	–
36	512631.88	2227255.73	Метод спутниковых геодезических измерений (определений)	0.10	–
37	512624.14	2227260.77	Метод спутниковых геодезических измерений (определений)	0.10	–
38	512634.98	2227280.86	Метод спутниковых геодезических измерений (определений)	0.10	–
39	512642.96	2227275.53	Метод спутниковых геодезических измерений (определений)	0.10	–
40	512645.18	2227278.86	Метод спутниковых геодезических измерений (определений)	0.10	–
41	512636.92	2227284.37	Метод спутниковых геодезических измерений (определений)	0.10	–
42	512647.58	2227303.03	Метод спутниковых геодезических измерений (определений)	0.10	–
43	512656.08	2227297.92	Метод спутниковых геодезических измерений (определений)	0.10	–
44	512658.14	2227301.35	Метод спутниковых геодезических измерений (определений)	0.10	–
45	512649.56	2227306.50	Метод спутниковых геодезических измерений (определений)	0.10	–
46	512663.55	2227330.92	Метод спутниковых геодезических измерений (определений)	0.10	–
47	512670.31	2227324.10	Метод спутниковых геодезических измерений (определений)	0.10	–
48	512673.15	2227326.90	Метод спутниковых геодезических измерений (определений)	0.10	–
49	512665.61	2227334.50	Метод спутниковых геодезических измерений (определений)	0.10	–
50	512679.46	2227358.73	Метод спутниковых геодезических измерений (определений)	0.10	–
51	512697.09	2227368.11	Метод спутниковых геодезических измерений (определений)	0.10	–
52	512695.22	2227371.63	Метод спутниковых геодезических измерений (определений)	0.10	–
53	512683.23	2227365.27	Метод спутниковых геодезических измерений (определений)	0.10	–
54	512695.94	2227387.30	Метод спутниковых геодезических измерений (определений)	0.10	–
55	512692.48	2227389.30	Метод спутниковых геодезических измерений (определений)	0.10	–
56	512676.28	2227361.23	Метод спутниковых геодезических измерений (определений)	0.10	–
57	512661.39	2227335.19	Метод спутниковых геодезических измерений (определений)	0.10	–
58	512645.12	2227306.79	Метод спутниковых геодезических измерений (определений)	0.10	–
59	512632.52	2227284.72	Метод спутниковых геодезических измерений (определений)	0.10	–
60	512620.46	2227262.37	Метод спутниковых геодезических измерений (определений)	0.10	–
61	512618.19	2227262.85	Метод спутниковых геодезических измерений (определений)	0.10	–
62	512617.36	2227258.93	Метод спутниковых геодезических измерений (определений)	0.10	–
63	512618.31	2227258.73	Метод спутниковых геодезических измерений (определений)	0.10	–
64	512599.16	2227227.85	Метод спутниковых геодезических измерений (определений)	0.10	–
65	512584.18	2227201.62	Метод спутниковых геодезических измерений (определений)	0.10	–
66	512567.88	2227174.24	Метод спутниковых геодезических измерений (определений)	0.10	–
67	512556.39	2227153.63	Метод спутниковых геодезических измерений (определений)	0.10	–
68	512544.88	2227133.11	Метод спутниковых геодезических измерений (определений)	0.10	–
69	512544.14	2227131.78	Метод спутниковых геодезических измерений (определений)	0.10	–
70	512535.69	2227117.25	Метод спутниковых геодезических измерений (определений)	0.10	–
71	512523.10	2227094.20	Метод спутниковых геодезических измерений (определений)	0.10	–
72	512502.47	2227057.73	Метод спутниковых геодезических измерений (определений)	0.10	–
73	512482.57	2227023.34	Метод спутниковых геодезических измерений (определений)	0.10	–
74	512486.03	2227021.34	Метод спутниковых геодезических измерений (определений)	0.10	–
75	512504.94	2227054.03	Метод спутниковых геодезических измерений (определений)	0.10	–
76	512513.55	2227049.15	Метод спутниковых геодезических измерений (определений)	0.10	–
77	512515.52	2227052.63	Метод спутниковых геодезических измерений (определений)	0.10	–
78	512506.93	2227057.50	Метод спутниковых геодезических измерений (определений)	0.10	–
79	512526.22	2227091.60	Метод спутниковых геодезических измерений (определений)	0.10	–
80	512543.49	2227097.73	Метод спутниковых геодезических измерений (определений)	0.10	–
81	512542.15	2227101.50	Метод спутниковых геодезических измерений (определений)	0.10	–
82	512529.11	2227096.85	Метод спутниковых геодезических измерений (определений)	0.10	–
83	512539.18	2227115.29	Метод спутниковых геодезических измерений (определений)	0.10	–
84	512547.02	2227128.82	Метод спутниковых геодезических измерений (определений)	0.10	–
85	512556.84	2227118.75	Метод спутниковых геодезических измерений (определений)	0.10	–
86	512559.70	2227121.54	Метод спутниковых геодезических измерений (определений)	0.10	–
87	512549.09	2227132.43	Метод спутниковых геодезических измерений (определений)	0.10	–
88	512559.12	2227150.38	Метод спутниковых геодезических измерений (определений)	0.10	–
89	512571.18	2227147.53	Метод спутниковых геодезических измерений (определений)	0.10	–
90	512572.09	2227151.42	Метод спутниковых геодезических измерений (определений)	0.10	–
91	512561.16	2227154.00	Метод спутниковых геодезических измерений (определений)	0.10	–
92	512571.34	2227172.24	Метод спутниковых геодезических измерений (определений)	0.10	–
93	512587.63	2227199.60	Метод спутниковых геодезических измерений (определений)	0.10	–
94	512601.73	2227224.28	Метод спутниковых геодезических измерений (определений)	0.10	–
95	512612.86	2227219.74	Метод спутниковых геодезических измерений (определений)	0.10	–
96	512614.37	2227223.45	Метод спутниковых геодезических измерений (определений)	0.10	–
97	512603.81	2227227.75	Метод спутниковых геодезических измерений (определений)	0.10	–
98	512622.13	2227257.31	Метод спутниковых геодезических измерений (определений)	0.10	–
99	512630.04	2227252.18	Метод спутниковых геодезических измерений (определений)	0.10	–
100	512658.97	2227236.50	Метод спутниковых геодезических измерений (определений)	0.10	–
101	512687.34	2227221.03	Метод спутниковых геодезических измерений (определений)	0.10	–
102	512669.78	2227189.43	Метод спутниковых геодезических измерений (определений)	0.10	–
103	512656.99	2227166.90	Метод спутниковых геодезических измерений (определений)	0.10	–
104	512654.58	2227162.65	Метод спутниковых геодезических измерений (определений)	0.10	–
105	512640.56	2227138.34	Метод спутниковых геодезических измерений (определений)	0.10	–
106	512615.82	2227095.23	Метод спутниковых геодезических измерений (определений)	0.10	–
107	512592.14	2227054.20	Метод спутниковых геодезических измерений (определений)	0.10	–
108	512585.91	2227046.06	Метод спутниковых геодезических измерений (определений)	0.10	–
109	512562.40	2227072.98	Метод спутниковых геодезических измерений (определений)	0.10	–
110	512541.51	2227067.97	Метод спутниковых геодезических измерений (определений)	0.10	–
111	512542.44	2227064.08	Метод спутниковых геодезических измерений (определений)	0.10	–
112	512560.98	2227068.53	Метод спутниковых геодезических измерений (определений)	0.10	–
113	512584.03	2227042.13	Метод спутниковых геодезических измерений (определений)	0.10	–

114	512584.58	2227019.22	Метод спутниковых геодезических измерений (определений)	0.10	–
115	512562.92	2227000.10	Метод спутниковых геодезических измерений (определений)	0.10	–
116	512546.75	2226971.94	Метод спутниковых геодезических измерений (определений)	0.10	–
117	512542.74	2226946.08	Метод спутниковых геодезических измерений (определений)	0.10	–
118	512546.69	2226945.47	Метод спутниковых геодезических измерений (определений)	0.10	–
119	512550.31	2226968.81	Метод спутниковых геодезических измерений (определений)	0.10	–
120	512560.18	2226966.46	Метод спутниковых геодезических измерений (определений)	0.10	–
121	512561.11	2226970.35	Метод спутниковых геодезических измерений (определений)	0.10	–
122	512551.74	2226972.59	Метод спутниковых геодезических измерений (определений)	0.10	–
123	512566.06	2226997.54	Метод спутниковых геодезических измерений (определений)	0.10	–
124	512588.62	2227017.45	Метод спутниковых геодезических измерений (определений)	0.10	–
125	512588.03	2227042.24	Метод спутниковых геодезических измерений (определений)	0.10	–
126	512594.33	2227050.48	Метод спутниковых геодезических измерений (определений)	0.10	–
127	512602.52	2227046.59	Метод спутниковых геодезических измерений (определений)	0.10	–
128	512634.32	2227028.73	Метод спутниковых геодезических измерений (определений)	0.10	–
1	512636.28	2227032.23	Метод спутниковых геодезических измерений (определений)	0.10	–
Зона1(2)	–	–	–	–	–
129	512616.61	2227266.39	Метод спутниковых геодезических измерений (определений)	0.10	–
130	512589.94	2227281.23	Метод спутниковых геодезических измерений (определений)	0.10	–
131	512562.74	2227294.81	Метод спутниковых геодезических измерений (определений)	0.10	–
132	512575.94	2227319.89	Метод спутниковых геодезических измерений (определений)	0.10	–
133	512592.62	2227349.02	Метод спутниковых геодезических измерений (определений)	0.10	–
134	512609.82	2227379.66	Метод спутниковых геодезических измерений (определений)	0.10	–
135	512625.01	2227407.21	Метод спутниковых геодезических измерений (определений)	0.10	–
136	512643.68	2227439.40	Метод спутниковых геодезических измерений (определений)	0.10	–
137	512640.22	2227441.42	Метод спутниковых геодезических измерений (определений)	0.10	–
138	512621.53	2227409.18	Метод спутниковых геодезических измерений (определений)	0.10	–
139	512606.32	2227381.60	Метод спутниковых геодезических измерений (определений)	0.10	–
140	512589.14	2227350.98	Метод спутниковых геодезических измерений (определений)	0.10	–
141	512572.44	2227321.83	Метод спутниковых геодезических измерений (определений)	0.10	–
142	512558.89	2227296.08	Метод спутниковых геодезических измерений (определений)	0.10	–
143	512549.95	2227297.10	Метод спутниковых геодезических измерений (определений)	0.10	–
144	512564.48	2227322.58	Метод спутниковых геодезических измерений (определений)	0.10	–
145	512584.05	2227355.39	Метод спутниковых геодезических измерений (определений)	0.10	–
146	512601.36	2227386.39	Метод спутниковых геодезических измерений (определений)	0.10	–
147	512617.55	2227415.30	Метод спутниковых геодезических измерений (определений)	0.10	–
148	512634.31	2227444.28	Метод спутниковых геодезических измерений (определений)	0.10	–
149	512630.84	2227446.28	Метод спутниковых геодезических измерений (определений)	0.10	–
150	512614.07	2227417.28	Метод спутниковых геодезических измерений (определений)	0.10	–
151	512597.87	2227388.34	Метод спутниковых геодезических измерений (определений)	0.10	–
152	512580.58	2227357.39	Метод спутниковых геодезических измерений (определений)	0.10	–
153	512561.02	2227324.60	Метод спутниковых геодезических измерений (определений)	0.10	–
154	512544.97	2227296.45	Метод спутниковых геодезических измерений (определений)	0.10	–
155	512528.46	2227267.48	Метод спутниковых геодезических измерений (определений)	0.10	–
156	512510.73	2227236.48	Метод спутниковых геодезических измерений (определений)	0.10	–
157	512494.11	2227206.44	Метод спутниковых геодезических измерений (определений)	0.10	–
158	512476.94	2227175.36	Метод спутниковых геодезических измерений (определений)	0.10	–
159	512459.84	2227144.27	Метод спутниковых геодезических измерений (определений)	0.10	–
160	512460.74	2227115.18	Метод спутниковых геодезических измерений (определений)	0.10	–
161	512464.73	2227115.31	Метод спутниковых геодезических измерений (определений)	0.10	–
162	512463.87	2227143.30	Метод спутниковых геодезических измерений (определений)	0.10	–
163	512479.34	2227171.42	Метод спутниковых геодезических измерений (определений)	0.10	–
164	512486.84	2227165.87	Метод спутниковых геодезических измерений (определений)	0.10	–
165	512489.22	2227169.09	Метод спутниковых геодезических измерений (определений)	0.10	–
166	512481.29	2227174.96	Метод спутниковых геодезических измерений (определений)	0.10	–
167	512496.49	2227202.49	Метод спутниковых геодезических измерений (определений)	0.10	–
168	512505.03	2227196.04	Метод спутниковых геодезических измерений (определений)	0.10	–
169	512507.44	2227199.23	Метод спутниковых геодезических измерений (определений)	0.10	–
170	512498.45	2227206.03	Метод спутниковых геодезических измерений (определений)	0.10	–
171	512512.97	2227232.26	Метод спутниковых геодезических измерений (определений)	0.10	–
172	512520.32	2227225.25	Метод спутниковых геодезических измерений (определений)	0.10	–
173	512523.08	2227228.14	Метод спутниковых геодезических измерений (определений)	0.10	–
174	512514.99	2227235.86	Метод спутниковых геодезических измерений (определений)	0.10	–
175	512531.93	2227265.50	Метод спутниковых геодезических измерений (определений)	0.10	–
176	512547.80	2227293.32	Метод спутниковых геодезических измерений (определений)	0.10	–
177	512556.60	2227292.31	Метод спутниковых геодезических измерений (определений)	0.10	–
178	512536.75	2227261.42	Метод спутниковых геодезических измерений (определений)	0.10	–
179	512540.11	2227259.26	Метод спутниковых геодезических измерений (определений)	0.10	–
180	512560.73	2227291.35	Метод спутниковых геодезических измерений (определений)	0.10	–
181	512588.03	2227277.72	Метод спутниковых геодезических измерений (определений)	0.10	–
182	512612.67	2227264.01	Метод спутниковых геодезических измерений (определений)	0.10	–
183	512612.71	2227262.52	Метод спутниковых геодезических измерений (определений)	0.10	–
184	512616.71	2227262.62	Метод спутниковых геодезических измерений (определений)	0.10	–
129	512616.61	2227266.39	Метод спутниковых геодезических измерений (определений)	0.10	–

3. Сведения о характерных точках части (частей) границы объекта

Обозначение характерных точек части границы	Координаты, м		Метод определения координат характерной точки	Средняя квадратическая погрешность положения характерной точки (M_t), м	Описание обозначения точки на местности (при наличии)
	X	Y			
1	2	3	4	5	6
–	–	–	–	–	–

Схема расположения границ публичного сервитута объекта

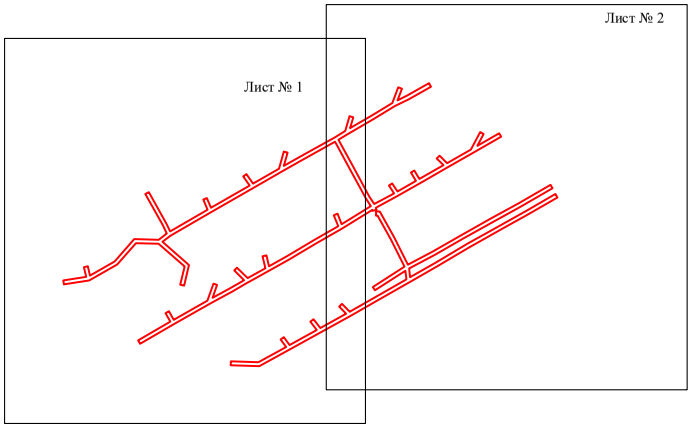

Масштаб 1:5000

Используемые условные знаки и обозначения:

- граница публичного сервитута

Схема расположения границ публичного сервитута объекта

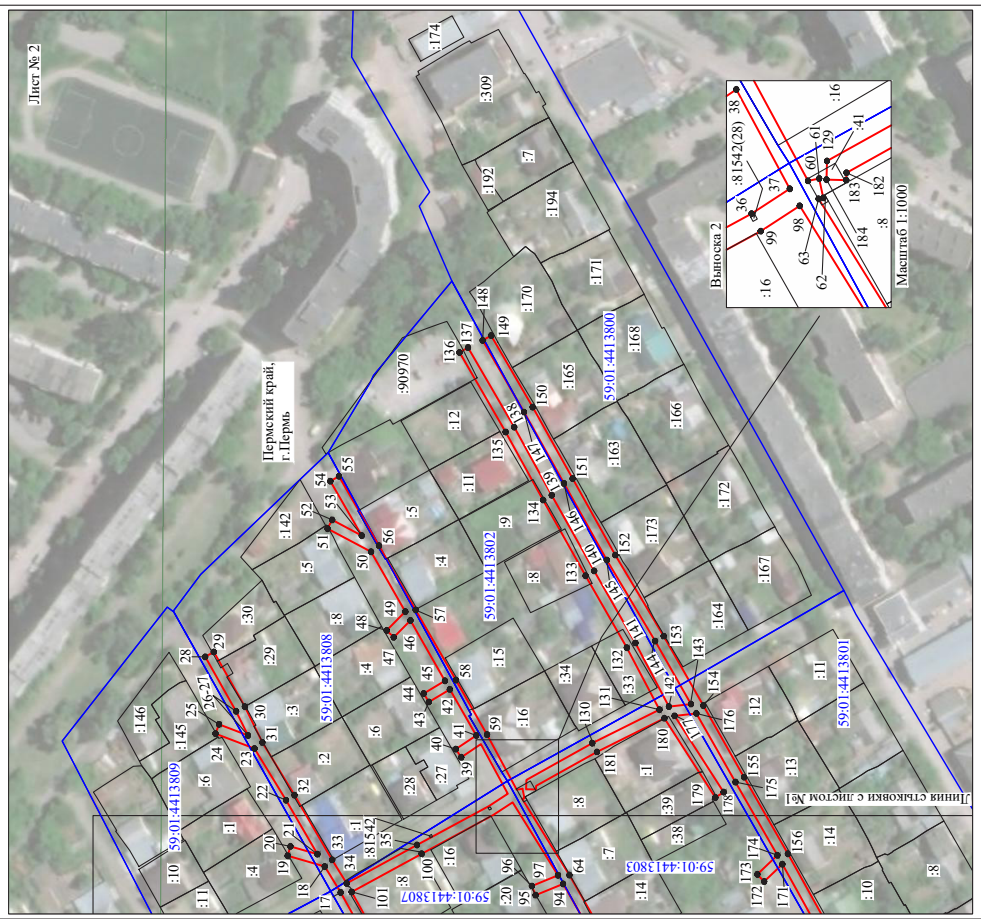

Схема расположения границ публичного сервитута объекта

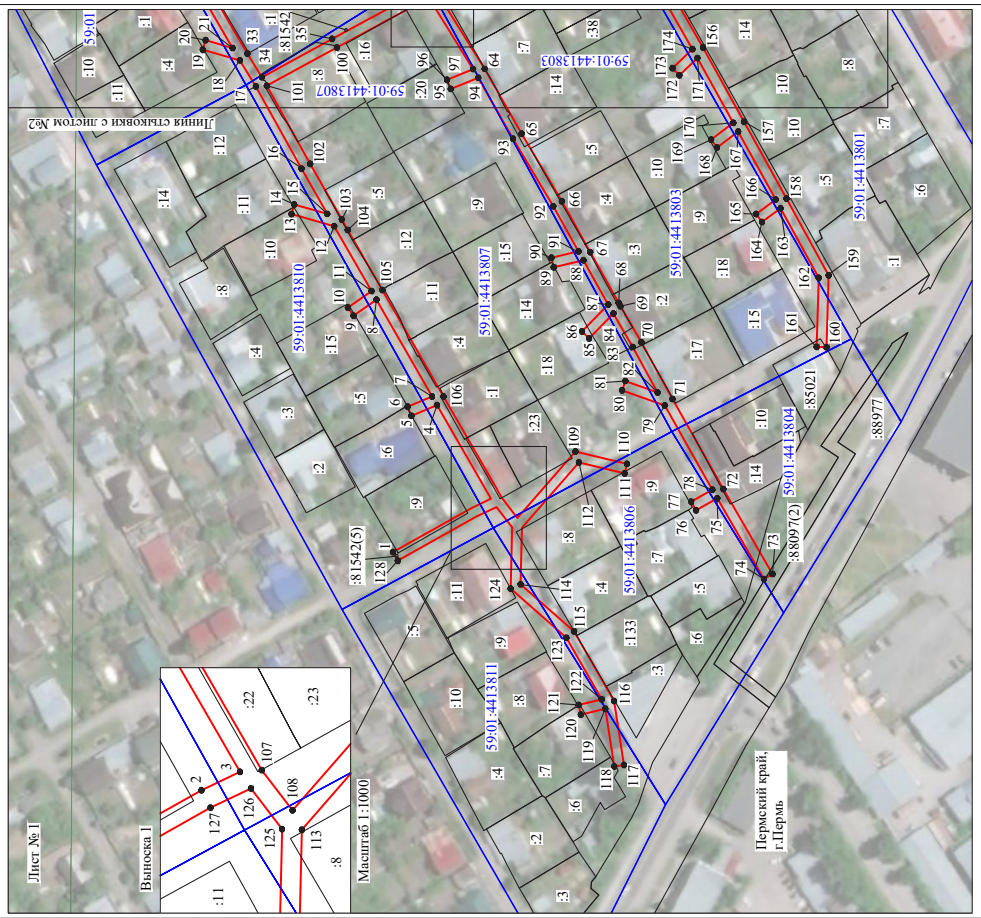

ОПИСАНИЕ МЕСТОПОЛОЖЕНИЯ ГРАНИЦ

Публичный сервитут для размещения объекта электросетевого хозяйства «Электросетевой комплекс Подстанция 110/6 кВ «Балатовская» (ВЛ 0,4 кВ от КТП-7065, ВЛ 0,4 кВ от ТП-7128)

(наименование объекта, местоположение границ которого описано (далее - объект)

Раздел 1

Сведения об объекте		
№ п/п	Характеристики объекта	Описание характеристик
1	2	3
1	Местоположение объекта	Пермский край, город Пермь
2	Площадь объекта +/- величина погрешности определения площади (Р+/- Дельта Р)	9937 кв.м ± 20 кв.м
3	Иные характеристики объекта	Публичный сервитут для размещения объекта электросетевого хозяйства «Электросетевой комплекс Подстанция 110/6 кВ «Балатовская» (ВЛ 0,4 кВ от КТП-7065, ВЛ 0,4 кВ от ТП-7128) на срок 49 лет

Раздел 2

Сведения о местоположении границ объекта

1. Система координат МСК-59, зона 2

2. Сведения о характерных точках границ объекта

Обозначение характерных точек границ	Координаты, м		Метод определения координат характерной точки	Средняя квадратическая погрешность положения характерной точки (M_t), м	Описание обозначения точки на местности (при наличии)
	X	Y			
1	2	3	4	5	6
Зона1(1)	–	–	–	–	–
1	514158.72	2229177.90	Метод спутниковых геодезических измерений (определений)	0.10	–
2	514134.19	2229191.47	Метод спутниковых геодезических измерений (определений)	0.10	–
3	514083.06	2229219.16	Метод спутниковых геодезических измерений (определений)	0.10	–
4	514048.93	2229237.23	Метод спутниковых геодезических измерений (определений)	0.10	–
5	514013.11	2229256.87	Метод спутниковых геодезических измерений (определений)	0.10	–
6	513979.88	2229274.89	Метод спутниковых геодезических измерений (определений)	0.10	–
7	514006.67	2229320.87	Метод спутниковых геодезических измерений (определений)	0.10	–
8	514023.62	2229351.36	Метод спутниковых геодезических измерений (определений)	0.10	–
9	514024.16	2229352.32	Метод спутниковых геодезических измерений (определений)	0.10	–
10	514021.62	2229353.74	Метод спутниковых геодезических измерений (определений)	0.10	–
11	514015.41	2229351.52	Метод спутниковых геодезических измерений (определений)	0.10	–
12	514016.76	2229347.75	Метод спутниковых геодезических измерений (определений)	0.10	–
13	514017.11	2229347.87	Метод спутниковых геодезических измерений (определений)	0.10	–
14	514003.20	2229322.85	Метод спутниковых геодезических измерений (определений)	0.10	–
15	513975.53	2229275.38	Метод спутниковых геодезических измерений (определений)	0.10	–
16	513968.92	2229269.23	Метод спутниковых геодезических измерений (определений)	0.10	–
17	513946.69	2229228.53	Метод спутниковых геодезических измерений (определений)	0.10	–
18	513950.47	2229227.68	Метод спутниковых геодезических измерений (определений)	0.10	–
19	513940.54	2229199.60	Метод спутниковых геодезических измерений (определений)	0.10	–
20	513959.42	2229185.38	Метод спутниковых геодезических измерений (определений)	0.10	–
21	513958.06	2229170.83	Метод спутниковых геодезических измерений (определений)	0.10	–
22	513969.59	2229127.93	Метод спутниковых геодезических измерений (определений)	0.10	–
23	513973.46	2229128.97	Метод спутниковых геодезических измерений (определений)	0.10	–
24	513962.11	2229171.17	Метод спутниковых геодезических измерений (определений)	0.10	–
25	513963.61	2229187.23	Метод спутниковых геодезических измерений (определений)	0.10	–
26	513945.29	2229201.03	Метод спутниковых геодезических измерений (определений)	0.10	–
27	513955.75	2229230.61	Метод спутниковых геодезических измерений (определений)	0.10	–
28	513952.75	2229231.28	Метод спутниковых геодезических измерений (определений)	0.10	–
29	513972.11	2229266.74	Метод спутниковых геодезических измерений (определений)	0.10	–
30	513977.42	2229271.67	Метод спутниковых геодезических измерений (определений)	0.10	–
31	514011.19	2229253.35	Метод спутниковых геодезических измерений (определений)	0.10	–
32	514044.13	2229235.30	Метод спутниковых геодезических измерений (определений)	0.10	–
33	514032.41	2229227.30	Метод спутниковых геодезических измерений (определений)	0.10	–
34	514018.03	2229201.28	Метод спутниковых геодезических измерений (определений)	0.10	–
35	514000.96	2229207.75	Метод спутниковых геодезических измерений (определений)	0.10	–
36	513999.54	2229204.01	Метод спутниковых геодезических измерений (определений)	0.10	–
37	514016.48	2229197.59	Метод спутниковых геодезических измерений (определений)	0.10	–
38	514007.53	2229168.51	Метод спутниковых геодезических измерений (определений)	0.10	–
39	514007.73	2229167.78	Метод спутниковых геодезических измерений (определений)	0.10	–
40	514013.18	2229148.79	Метод спутниковых геодезических измерений (определений)	0.10	–
41	514017.18	2229126.96	Метод спутниковых геодезических измерений (определений)	0.10	–
42	514029.68	2229123.30	Метод спутниковых геодезических измерений (определений)	0.10	–
43	514030.80	2229127.14	Метод спутниковых геодезических измерений (определений)	0.10	–
44	514020.66	2229130.11	Метод спутниковых геодезических измерений (определений)	0.10	–
45	514017.08	2229149.70	Метод спутниковых геодезических измерений (определений)	0.10	–
46	514012.18	2229166.71	Метод спутниковых геодезических измерений (определений)	0.10	–
47	514023.07	2229168.43	Метод спутниковых геодезических измерений (определений)	0.10	–
48	514022.45	2229172.38	Метод спутниковых геодезических измерений (определений)	0.10	–

49	514012.50	2229170.81	Метод спутниковых геодезических измерений (определений)	0.10	–
50	514020.28	2229196.33	Метод спутниковых геодезических измерений (определений)	0.10	–
51	514031.21	2229193.21	Метод спутниковых геодезических измерений (определений)	0.10	–
52	514032.31	2229197.06	Метод спутниковых геодезических измерений (определений)	0.10	–
53	514021.91	2229200.03	Метод спутниковых геодезических измерений (определений)	0.10	–
54	514035.45	2229224.53	Метод спутниковых геодезических измерений (определений)	0.10	–
55	514048.07	2229233.15	Метод спутниковых геодезических измерений (определений)	0.10	–
56	514079.82	2229216.35	Метод спутниковых геодезических измерений (определений)	0.10	–
57	514077.68	2229207.12	Метод спутниковых геодезических измерений (определений)	0.10	–
58	514081.57	2229206.22	Метод спутниковых геодезических измерений (определений)	0.10	–
59	514083.47	2229214.39	Метод спутниковых геодезических измерений (определений)	0.10	–
60	514104.74	2229202.92	Метод спутниковых геодезических измерений (определений)	0.10	–
61	514096.50	2229199.65	Метод спутниковых геодезических измерений (определений)	0.10	–
62	514097.98	2229195.93	Метод спутниковых геодезических измерений (определений)	0.10	–
63	514108.13	2229199.97	Метод спутниковых геодезических измерений (определений)	0.10	–
64	514111.53	2229188.62	Метод спутниковых геодезических измерений (определений)	0.10	–
65	514115.36	2229189.77	Метод спутниковых геодезических измерений (определений)	0.10	–
66	514112.73	2229198.56	Метод спутниковых геодезических измерений (определений)	0.10	–
67	514132.27	2229187.96	Метод спутниковых геодезических измерений (определений)	0.10	–
68	514153.31	2229176.32	Метод спутниковых геодезических измерений (определений)	0.10	–
69	514141.44	2229154.46	Метод спутниковых геодезических измерений (определений)	0.10	–
70	514134.37	2229141.42	Метод спутниковых геодезических измерений (определений)	0.10	–
71	514099.50	2229134.22	Метод спутниковых геодезических измерений (определений)	0.10	–
72	514060.34	2229122.93	Метод спутниковых геодезических измерений (определений)	0.10	–
73	514061.45	2229119.09	Метод спутниковых геодезических измерений (определений)	0.10	–
74	514100.46	2229130.33	Метод спутниковых геодезических измерений (определений)	0.10	–
75	514137.00	2229137.88	Метод спутниковых геодезических измерений (определений)	0.10	–
76	514144.96	2229152.55	Метод спутниковых геодезических измерений (определений)	0.10	–
1	514158.72	2229177.90	Метод спутниковых геодезических измерений (определений)	0.10	–
Зона1(2)	–	–	–	–	–
77	514248.46	2229349.08	Метод спутниковых геодезических измерений (определений)	0.10	–
78	514215.05	2229367.44	Метод спутниковых геодезических измерений (определений)	0.10	–
79	514182.54	2229385.00	Метод спутниковых геодезических измерений (определений)	0.10	–
80	514144.46	2229404.15	Метод спутниковых геодезических измерений (определений)	0.10	–
81	514110.27	2229422.52	Метод спутниковых геодезических измерений (определений)	0.10	–
82	514118.94	2229426.96	Метод спутниковых геодезических измерений (определений)	0.10	–
83	514117.12	2229430.52	Метод спутниковых геодезических измерений (определений)	0.10	–
84	514106.00	2229424.82	Метод спутниковых геодезических измерений (определений)	0.10	–
85	514072.81	2229443.08	Метод спутниковых геодезических измерений (определений)	0.10	–
86	514091.05	2229476.76	Метод спутниковых геодезических измерений (определений)	0.10	–
87	514108.58	2229509.31	Метод спутниковых геодезических измерений (определений)	0.10	–
88	514116.36	2229523.34	Метод спутниковых геодезических измерений (определений)	0.10	–
89	514151.00	2229503.55	Метод спутниковых геодезических измерений (определений)	0.10	–
90	514184.30	2229484.94	Метод спутниковых геодезических измерений (определений)	0.10	–
91	514173.97	2229481.48	Метод спутниковых геодезических измерений (определений)	0.10	–
92	514175.24	2229477.69	Метод спутниковых геодезических измерений (определений)	0.10	–
93	514188.49	2229482.13	Метод спутниковых геодезических измерений (определений)	0.10	–
94	514191.34	2229478.45	Метод спутниковых геодезических измерений (определений)	0.10	–
95	514186.44	2229459.54	Метод спутниковых геодезических измерений (определений)	0.10	–
96	514190.31	2229458.54	Метод спутниковых геодезических измерений (определений)	0.10	–
97	514195.53	2229478.68	Метод спутниковых геодезических измерений (определений)	0.10	–
98	514219.25	2229465.48	Метод спутниковых геодезических измерений (определений)	0.10	–
99	514254.43	2229446.34	Метод спутниковых геодезических измерений (определений)	0.10	–
100	514289.11	2229427.70	Метод спутниковых геодезических измерений (определений)	0.10	–
101	514271.05	2229391.88	Метод спутниковых геодезических измерений (определений)	0.10	–
102	514274.62	2229390.09	Метод спутниковых геодезических измерений (определений)	0.10	–
103	514293.55	2229427.62	Метод спутниковых геодезических измерений (определений)	0.10	–
104	514310.20	2229458.36	Метод спутниковых геодезических измерений (определений)	0.10	–
105	514329.99	2229493.90	Метод спутниковых геодезических измерений (определений)	0.10	–
106	514326.50	2229495.85	Метод спутниковых геодезических измерений (определений)	0.10	–
107	514306.69	2229460.29	Метод спутниковых геодезических измерений (определений)	0.10	–
108	514291.91	2229433.00	Метод спутниковых геодезических измерений (определений)	0.10	–
109	514287.36	2229442.88	Метод спутниковых геодезических измерений (определений)	0.10	–
110	514283.73	2229441.21	Метод спутниковых геодезических измерений (определений)	0.10	–
111	514287.45	2229433.13	Метод спутниковых геодезических измерений (определений)	0.10	–
112	514256.33	2229449.86	Метод спутниковых геодезических измерений (определений)	0.10	–
113	514226.39	2229466.15	Метод спутниковых геодезических измерений (определений)	0.10	–
114	514237.64	2229467.84	Метод спутниковых геодезических измерений (определений)	0.10	–
115	514237.05	2229471.80	Метод спутниковых геодезических измерений (определений)	0.10	–
116	514220.58	2229469.32	Метод спутниковых геодезических измерений (определений)	0.10	–
117	514191.71	2229485.38	Метод спутниковых геодезических измерений (определений)	0.10	–
118	514195.70	2229495.29	Метод спутниковых геодезических измерений (определений)	0.10	–
119	514191.99	2229496.78	Метод спутниковых геодезических измерений (определений)	0.10	–
120	514188.19	2229487.33	Метод спутниковых геодезических измерений (определений)	0.10	–
121	514152.97	2229507.03	Метод спутниковых геодезических измерений (определений)	0.10	–
122	514118.23	2229526.86	Метод спутниковых геодезических измерений (определений)	0.10	–
123	514130.34	2229548.65	Метод спутниковых геодезических измерений (определений)	0.10	–
124	514160.31	2229540.75	Метод спутниковых геодезических измерений (определений)	0.10	–
125	514161.33	2229544.62	Метод спутниковых геодезических измерений (определений)	0.10	–
126	514132.30	2229552.25	Метод спутниковых геодезических измерений (определений)	0.10	–
127	514152.21	2229589.07	Метод спутниковых геодезических измерений (определений)	0.10	–
128	514169.66	2229620.93	Метод спутниковых геодезических измерений (определений)	0.10	–
129	514202.02	2229604.79	Метод спутниковых геодезических измерений (определений)	0.10	–
130	514208.76	2229584.00	Метод спутниковых геодезических измерений (определений)	0.10	–
131	514242.91	2229566.21	Метод спутниковых геодезических измерений (определений)	0.10	–
132	514278.08	2229547.77	Метод спутниковых геодезических измерений (определений)	0.10	–
133	514302.05	2229534.22	Метод спутниковых геодезических измерений (определений)	0.10	–
134	514304.02	2229537.70	Метод спутниковых геодезических измерений (определений)	0.10	–
135	514279.99	2229551.28	Метод спутниковых геодезических измерений (определений)	0.10	–
136	514244.77	2229569.75	Метод спутниковых геодезических измерений (определений)	0.10	–
137	514212.06	2229586.79	Метод спутниковых геодезических измерений (определений)	0.10	–
138	514205.31	2229607.62	Метод спутниковых геодезических измерений (определений)	0.10	–
139	514170.40	2229625.00	Метод спутниковых геодезических измерений (определений)	0.10	–
140	514164.55	2229640.02	Метод спутниковых геодезических измерений (определений)	0.10	–
141	514128.38	2229631.19	Метод спутниковых геодезических измерений (определений)	0.10	–
142	514110.34	2229637.57	Метод спутниковых геодезических измерений (определений)	0.10	–
143	514073.54	2229657.61	Метод спутниковых геодезических измерений (определений)	0.10	–
144	514036.03	2229678.30	Метод спутниковых геодезических измерений (определений)	0.10	–
145	514018.72	2229687.70	Метод спутниковых геодезических измерений (определений)	0.10	–
146	513997.36	2229699.29	Метод спутниковых геодезических измерений (определений)	0.10	–
147	513955.11	2229719.80	Метод спутниковых геодезических измерений (определений)	0.10	–
148	513937.54	2229729.31	Метод спутниковых геодезических измерений (определений)	0.10	–
149	513919.00	2229739.46	Метод спутниковых геодезических измерений (определений)	0.10	–
150	513886.30	2229756.23	Метод спутниковых геодезических измерений (определений)	0.10	–
151	513861.34	2229769.92	Метод спутниковых геодезических измерений (определений)	0.10	–
152	513837.56	2229782.28	Метод спутниковых геодезических измерений (определений)	0.10	–
153	513814.96	2229795.49	Метод спутниковых геодезических измерений (определений)	0.10	–
154	513781.48	2229813.78	Метод спутниковых геодезических измерений (определений)	0.10	–
155	513779.56	2229810.27	Метод спутниковых геодезических измерений (определений)	0.10	–
156	513812.99	2229792.01	Метод спутниковых геодезических измерений (определений)	0.10	–
157	513835.63	2229778.78	Метод спутниковых геодезических измерений (определений)	0.10	–
158	513859.46	2229766.38	Метод спутниковых геодезических измерений (определений)	0.10	–
159	513882.97	2229753.50	Метод спутниковых геодезических измерений (определений)	0.10	–
160	513876.68	2229734.81	Метод спутниковых геодезических измерений (определений)	0.10	–
161	513880.47	2229733.54	Метод спутниковых геодезических измерений (определений)	0.10	–
162	513886.53	2229751.63	Метод спутниковых геодезических измерений (определений)	0.10	–
163	513917.13	2229735.93	Метод спутниковых геодезических измерений (определений)	0.10	–
164	513934.05	2229726.67	Метод спутниковых геодезических измерений (определений)	0.10	–
165	513927.19	2229710.41	Метод спутниковых геодезических измерений (определений)	0.10	–
166	513915.02	2229689.18	Метод спутниковых геодезических измерений (определений)	0.10	–
167	513918.49	2229687.19	Метод спутниковых геодезических измерений (определений)	0.10	–
168	513930.78	2229708.63	Метод спутниковых геодезических измерений (определений)	0.10	–
169	513937.58	2229724.75	Метод спутниковых геодезических измерений (определений)	0.10	–
170	513953.28	2229716.24	Метод спутниковых геодезических измерений (определений)	0.10	–
171	513995.53	2229695.73	Метод спутниковых геодезических измерений (определений)	0.10	–
172	514016.81	2229684.18	Метод спутниковых геодезических измерений (определений)	0.10	–
173	514034.11	2229674.79	Метод спутниковых геодезических измерений (определений)	0.10	–
174	514071.62	2229654.10	Метод спутниковых геодезических измерений (определений)	0.10	–
175	514106.81	2229634.92	Метод спутниковых геодезических измерений (определений)	0.10	–
176	514085.86	2229595.92	Метод спутниковых геодезических измерений (определений)	0.10	–
177	514068.16	2229564.39	Метод спутниковых геодезических измерений (определений)	0.10	–
178	514038.67	2229578.93	Метод спутниковых геодезических измерений (определений)	0.10	–
179	514036.90	2229575.34	Метод спутниковых геодезических измерений (определений)	0.10	–
180	514069.80	2229559.13	Метод спутниковых геодезических измерений (определений)	0.10	–

181	514089.37	2229593.98	Метод спутниковых геодезических измерений (определений)	0.10	–
182	514110.47	2229633.28	Метод спутниковых геодезических измерений (определений)	0.10	–
183	514128.16	2229627.02	Метод спутниковых геодезических измерений (определений)	0.10	–
184	514162.09	2229635.30	Метод спутниковых геодезических измерений (определений)	0.10	–
185	514166.63	2229623.69	Метод спутниковых геодезических измерений (определений)	0.10	–
186	514148.70	2229590.98	Метод спутниковых геодезических измерений (определений)	0.10	–
187	514127.58	2229551.93	Метод спутниковых геодезических измерений (определений)	0.10	–
188	514113.84	2229527.05	Метод спутниковых геодезических измерений (определений)	0.10	–
189	514105.07	2229511.23	Метод спутниковых геодезических измерений (определений)	0.10	–
190	514087.53	2229478.66	Метод спутниковых геодезических измерений (определений)	0.10	–
191	514067.40	2229441.48	Метод спутниковых геодезических измерений (определений)	0.10	–
192	514047.34	2229404.07	Метод спутниковых геодезических измерений (определений)	0.10	–
193	514050.86	2229402.18	Метод спутниковых геодезических измерений (определений)	0.10	–
194	514070.91	2229439.57	Метод спутниковых геодезических измерений (определений)	0.10	–
195	514105.02	2229420.81	Метод спутниковых геодезических измерений (определений)	0.10	–
196	514142.61	2229400.61	Метод спутниковых геодезических измерений (определений)	0.10	–
197	514180.69	2229381.45	Метод спутниковых геодезических измерений (определений)	0.10	–
198	514210.94	2229365.13	Метод спутниковых геодезических измерений (определений)	0.10	–
199	514187.74	2229338.79	Метод спутниковых геодезических измерений (определений)	0.10	–
200	514190.74	2229336.15	Метод спутниковых геодезических измерений (определений)	0.10	–
201	514214.54	2229363.17	Метод спутниковых геодезических измерений (определений)	0.10	–
202	514246.53	2229345.57	Метод спутниковых геодезических измерений (определений)	0.10	–
77	514248.46	2229349.08	Метод спутниковых геодезических измерений (определений)	0.10	–

3. Сведения о характерных точках части (частей) границы объекта

Обозначение характерных точек части границы	Координаты, м		Метод определения координат характерной точки	Средняя квадратическая погрешность положения характерной точки (M_t), м	Описание обозначения точки на местности (при наличии)
	X	Y			
1	2	3	4	5	6
–	–	–	–	–	–

Схема расположения границ публичного сервитута объекта

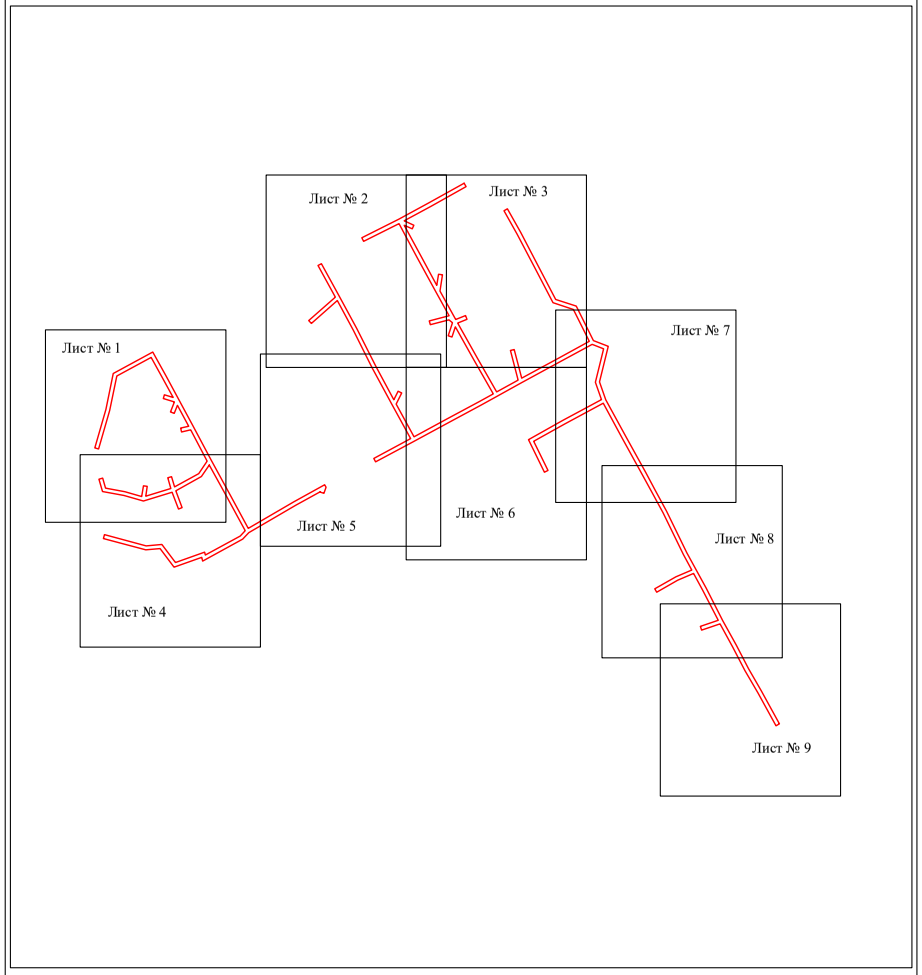

Масштаб 1:5000

Используемые условные знаки и обозначения:

- граница публичного сервитута

Схема расположения границ публичного сервитута объекта

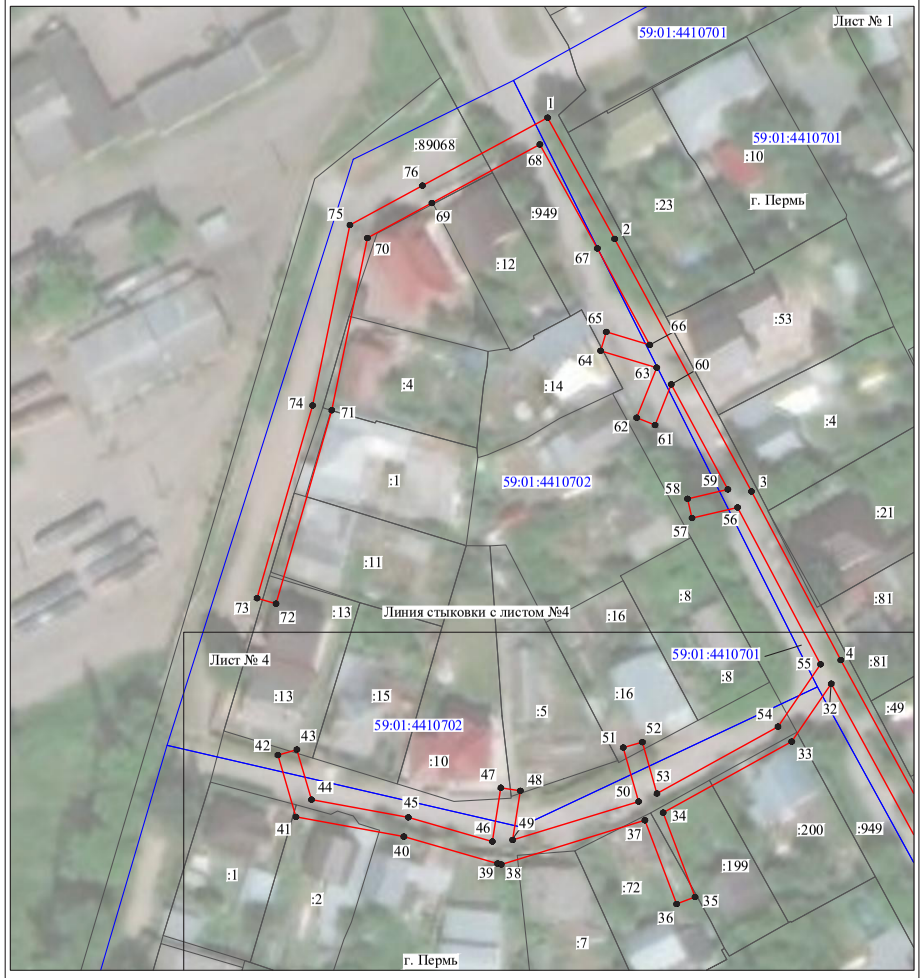

Масштаб 1:1000

Используемые условные знаки и обозначения:

№1	- номер опоры
	- граница публичного сервитута
	- граница кадастрового деления
	- граница населенного пункта
	- граница земельного участка, имеющегося в ЕГРН
	- граница ОКС, имеющаяся в ЕГРН
	- граница охранной зоны, имеющейся в ЕГРН
59:01:4413924:34 :34	- кадастровый номер земельного участка, имеющегося в ЕГРН
59:01:4413924	- номер кадастрового квартала
1	- обозначение характерных точек границ

Схема расположения границ публичного сервитута объекта



Масштаб 1:1000

Используемые условные знаки и обозначения:

№1	- номер опоры
	- граница публичного сервитута
	- граница кадастрового деления
	- граница населенного пункта
	- граница земельного участка, имеющегося в ЕГРН
	- граница ОКС, имеющаяся в ЕГРН
	- граница охранной зоны, имеющейся в ЕГРН
59:01:4413924:34 :34	- кадастровый номер земельного участка, имеющегося в ЕГРН
59:01:4413924	- номер кадастрового квартала
1	- обозначение характерных точек границ

Схема расположения границ публичного сервитута объекта



Масштаб 1:1000

Используемые условные знаки и обозначения:

№1	- номер опоры
	- граница публичного сервитута
	- граница кадастрового деления
	- граница населенного пункта
	- граница земельного участка, имеющегося в ЕГРН
	- граница ОКС, имеющаяся в ЕГРН
	- граница охранной зоны, имеющейся в ЕГРН
59:01:4413924:34 :34	- кадастровый номер земельного участка, имеющегося в ЕГРН
59:01:4413924	- номер кадастрового квартала
1	- обозначение характерных точек границ

Схема расположения границ публичного сервитута объекта

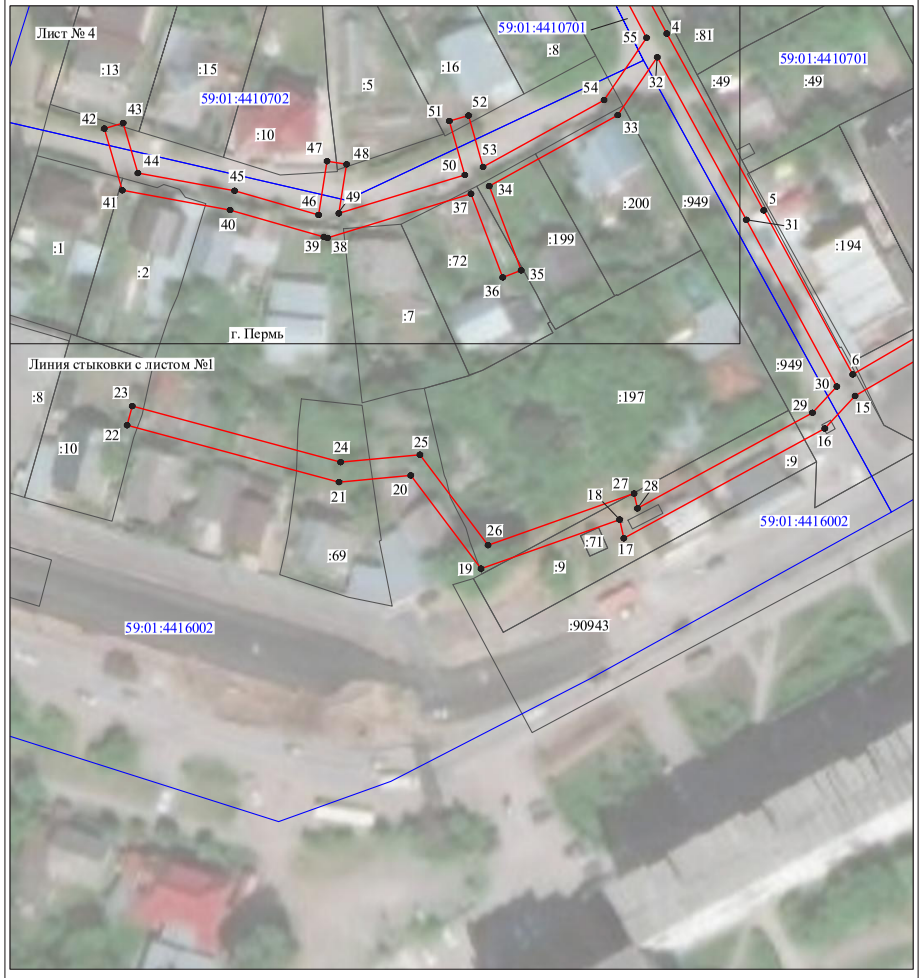

Масштаб 1:1000

Используемые условные знаки и обозначения:

№1	- номер опоры
	- граница публичного сервитута
	- граница кадастрового деления
	- граница населенного пункта
	- граница земельного участка, имеющегося в ЕГРН
	- граница ОКС, имеющаяся в ЕГРН
	- граница охранной зоны, имеющейся в ЕГРН
59:01:4413924:34 :34	- кадастровый номер земельного участка, имеющегося в ЕГРН
59:01:4413924	- номер кадастрового квартала
1	- обозначение характерных точек границ

Схема расположения границ публичного сервитута объекта



Масштаб 1:1000

Используемые условные знаки и обозначения:

№1	- номер опоры
	- граница публичного сервитута
	- граница кадастрового деления
	- граница населенного пункта
	- граница земельного участка, имеющегося в ЕГРН
	- граница ОКС, имеющаяся в ЕГРН
	- граница охранной зоны, имеющейся в ЕГРН
59:01:4413924:34 :34	- кадастровый номер земельного участка, имеющегося в ЕГРН
59:01:4413924	- номер кадастрового квартала
1	- обозначение характерных точек границ

Схема расположения границ публичного сервитута объекта

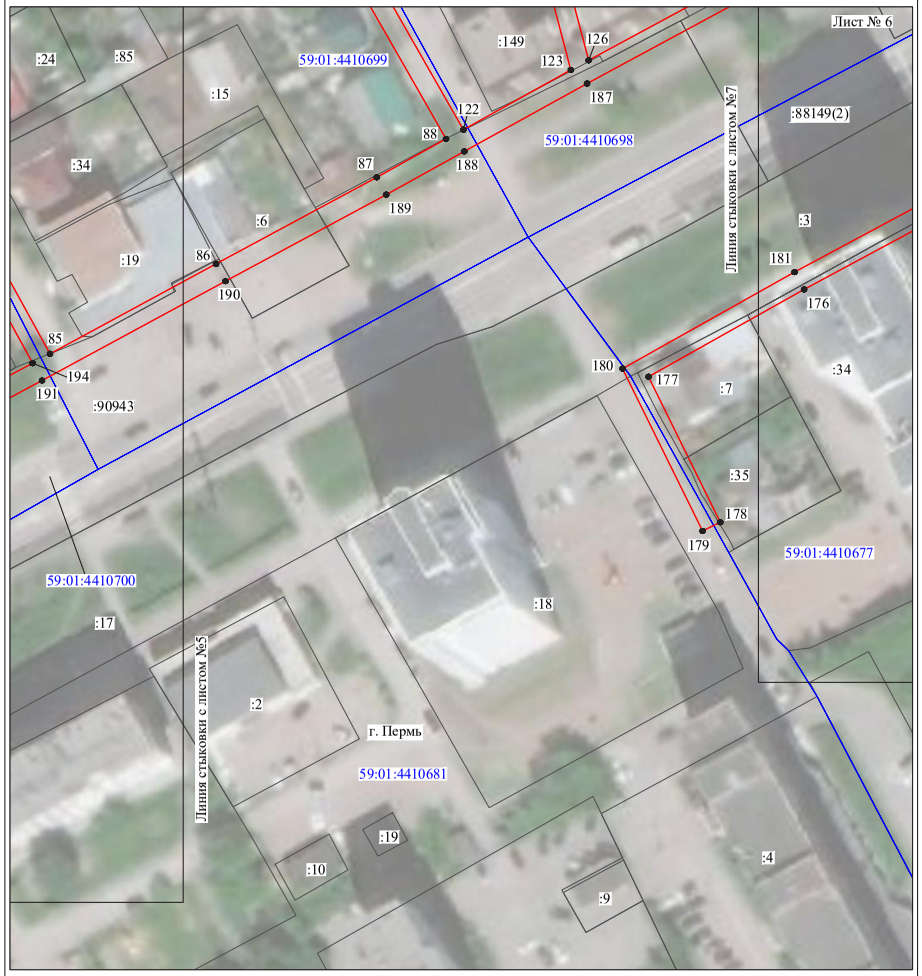

Масштаб 1:1000

Используемые условные знаки и обозначения:

№1	- номер опоры
	- граница публичного сервитута
	- граница кадастрового деления
	- граница населенного пункта
	- граница земельного участка, имеющегося в ЕГРН
	- граница ОКС, имеющаяся в ЕГРН
	- граница охранной зоны, имеющейся в ЕГРН
59:01:4413924:34 :34	- кадастровый номер земельного участка, имеющегося в ЕГРН
59:01:4413924	- номер кадастрового квартала
1	- обозначение характерных точек границ

Схема расположения границ публичного сервитута объекта



Масштаб 1:1000

Используемые условные знаки и обозначения:

№1	- номер опоры
	- граница публичного сервитута
	- граница кадастрового деления
	- граница населенного пункта
	- граница земельного участка, имеющегося в ЕГРН
	- граница ОКС, имеющаяся в ЕГРН
	- граница охранной зоны, имеющейся в ЕГРН
59:01:4413924:34 :34	- кадастровый номер земельного участка, имеющегося в ЕГРН
59:01:4413924	- номер кадастрового квартала
1 ●	- обозначение характерных точек границ

Схема расположения границ публичного сервитута объекта



Масштаб 1:1000

Используемые условные знаки и обозначения:

№1	- номер опоры
	- граница публичного сервитута
	- граница кадастрового деления
	- граница населенного пункта
	- граница земельного участка, имеющегося в ЕГРН
	- граница ОКС, имеющаяся в ЕГРН
	- граница охранной зоны, имеющейся в ЕГРН
59:01:4413924:34 :34	- кадастровый номер земельного участка, имеющегося в ЕГРН
59:01:4413924	- номер кадастрового квартала
1 ●	- обозначение характерных точек границ

Схема расположения границ публичного сервитута объекта

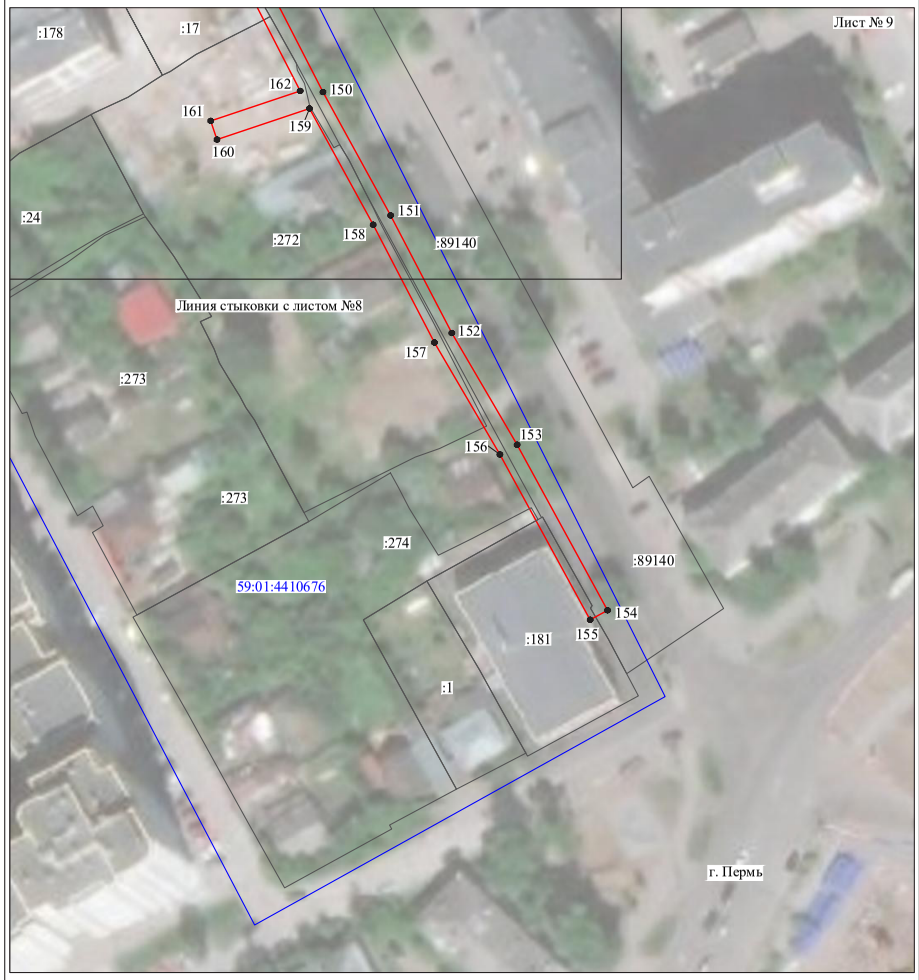

Масштаб 1:1000

Используемые условные знаки и обозначения:

№1	- номер опоры
	- граница публичного сервитута
	- граница кадастрового деления
	- граница населенного пункта
	- граница земельного участка, имеющегося в ЕГРН
	- граница ОКС, имеющаяся в ЕГРН
	- граница охранной зоны, имеющейся в ЕГРН
59:01:4413924:34 :34	- кадастровый номер земельного участка, имеющегося в ЕГРН
59:01:4413924	- номер кадастрового квартала
1	- обозначение характерных точек границ

ОПИСАНИЕ МЕСТОПОЛОЖЕНИЯ ГРАНИЦ

Публичный сервитут для размещения объекта электросетевого хозяйства «Электросетевой комплекс Подстанция 110/35/6 кВ «Суханки» (ВЛ 0,4 кВ от ТП 6121, ВЛ 0,4 кВ от КТП 6123)

(наименование объекта, местоположение границ которого описано (далее - объект)

Раздел 1

Сведения об объекте		
№ п/п	Характеристики объекта	Описание характеристик
1	2	3
1	Местоположение объекта	Пермский край, город Пермь
2	Площадь объекта +/- величина погрешности определения площади (Р+/- Дельта Р)	20076 кв.м ± 37 кв.м
3	Иные характеристики объекта	Публичный сервитут для размещения объекта электросетевого хозяйства «Электросетевой комплекс Подстанция 110/35/6 кВ «Суханки» (ВЛ 0,4 кВ от ТП 6121, ВЛ 0,4 кВ от КТП 6123) на срок 49 лет

Раздел 2

Сведения о местоположении границ объекта					
1. Система координат МСК-59, зона 2					
2. Сведения о характерных точках границ объекта					
Обозначение характерных точек границ	Координаты, м		Метод определения координат характерной точки	Средняя квадратическая погрешность положения характерной точки (M_t), м	Описание обозначения точки на местности (при наличии)
	X	Y			
1	2	3	4	5	6
Зона1(1)	–	–	–	–	–
1	515716.88	2235674.08	Метод спутниковых геодезических измерений (определений)	0.10	–
2	515714.19	2235677.04	Метод спутниковых геодезических измерений (определений)	0.10	–
3	515691.95	2235656.89	Метод спутниковых геодезических измерений (определений)	0.10	–
4	515669.86	2235637.33	Метод спутниковых геодезических измерений (определений)	0.10	–
5	515672.51	2235634.34	Метод спутниковых геодезических измерений (определений)	0.10	–
6	515694.62	2235653.91	Метод спутниковых геодезических измерений (определений)	0.10	–
1	515716.88	2235674.08	Метод спутниковых геодезических измерений (определений)	0.10	–
Зона1(2)	–	–	–	–	–
7	515656.46	2235619.03	Метод спутниковых геодезических измерений (определений)	0.10	–
8	515653.74	2235621.96	Метод спутниковых геодезических измерений (определений)	0.10	–
9	515630.28	2235600.23	Метод спутниковых геодезических измерений (определений)	0.10	–
10	515600.32	2235572.93	Метод спутниковых геодезических измерений (определений)	0.10	–
11	515576.93	2235555.68	Метод спутниковых геодезических измерений (определений)	0.10	–
12	515547.07	2235588.00	Метод спутниковых геодезических измерений (определений)	0.10	–
13	515527.03	2235609.29	Метод спутниковых геодезических измерений (определений)	0.10	–
14	515537.74	2235619.27	Метод спутниковых геодезических измерений (определений)	0.10	–
15	515559.11	2235638.33	Метод спутниковых геодезических измерений (определений)	0.10	–
16	515565.33	2235632.10	Метод спутниковых геодезических измерений (определений)	0.10	–
17	515568.16	2235634.92	Метод спутниковых геодезических измерений (определений)	0.10	–
18	515562.05	2235641.00	Метод спутниковых геодезических измерений (определений)	0.10	–
19	515582.05	2235659.45	Метод спутниковых геодезических измерений (определений)	0.10	–
20	515589.10	2235654.77	Метод спутниковых геодезических измерений (определений)	0.10	–
21	515591.31	2235658.10	Метод спутниковых геодезических измерений (определений)	0.10	–
22	515585.07	2235662.29	Метод спутниковых геодезических измерений (определений)	0.10	–
23	515607.00	2235683.25	Метод спутниковых геодезических измерений (определений)	0.10	–
24	515617.29	2235679.08	Метод спутниковых геодезических измерений (определений)	0.10	–
25	515618.79	2235682.79	Метод спутниковых геодезических измерений (определений)	0.10	–
26	515610.15	2235686.29	Метод спутниковых геодезических измерений (определений)	0.10	–
27	515630.43	2235705.68	Метод спутниковых геодезических измерений (определений)	0.10	–
28	515650.42	2235723.78	Метод спутниковых геодезических измерений (определений)	0.10	–
29	515645.66	2235706.39	Метод спутниковых геодезических измерений (определений)	0.10	–
30	515649.52	2235705.33	Метод спутниковых геодезических измерений (определений)	0.10	–
31	515657.90	2235735.94	Метод спутниковых геодезических измерений (определений)	0.10	–
32	515627.70	2235708.61	Метод спутниковых геодезических измерений (определений)	0.10	–
33	515605.16	2235687.04	Метод спутниковых геодезических измерений (определений)	0.10	–
34	515580.47	2235663.43	Метод спутниковых геодезических измерений (определений)	0.10	–
35	515557.84	2235642.55	Метод спутниковых геодезических измерений (определений)	0.10	–
36	515535.05	2235622.23	Метод спутниковых геодезических измерений (определений)	0.10	–
37	515524.35	2235612.28	Метод спутниковых геодезических измерений (определений)	0.10	–
38	515511.95	2235625.93	Метод спутниковых геодезических измерений (определений)	0.10	–
39	515484.00	2235654.93	Метод спутниковых геодезических измерений (определений)	0.10	–
40	515470.45	2235652.58	Метод спутниковых геодезических измерений (определений)	0.10	–
41	515478.97	2235659.72	Метод спутниковых геодезических измерений (определений)	0.10	–
42	515501.65	2235680.57	Метод спутниковых геодезических измерений (определений)	0.10	–
43	515526.48	2235703.17	Метод спутниковых геодезических измерений (определений)	0.10	–
44	515545.00	2235720.10	Метод спутниковых геодезических измерений (определений)	0.10	–
45	515570.45	2235743.78	Метод спутниковых геодезических измерений (определений)	0.10	–
46	515567.73	2235746.71	Метод спутниковых геодезических измерений (определений)	0.10	–
47	515542.29	2235723.04	Метод спутниковых геодезических измерений (определений)	0.10	–
48	515524.59	2235706.85	Метод спутниковых геодезических измерений (определений)	0.10	–
49	515512.11	2235710.04	Метод спутниковых геодезических измерений (определений)	0.10	–
50	515511.12	2235706.15	Метод спутниковых геодезических измерений (определений)	0.10	–
51	515521.04	2235703.62	Метод спутниковых геодезических измерений (определений)	0.10	–
52	515500.75	2235685.15	Метод спутниковых геодезических измерений (определений)	0.10	–
53	515495.22	2235694.34	Метод спутниковых геодезических измерений (определений)	0.10	–
54	515491.80	2235692.27	Метод спутниковых геодезических измерений (определений)	0.10	–
55	515497.75	2235682.42	Метод спутниковых геодезических измерений (определений)	0.10	–
56	515477.71	2235664.02	Метод спутниковых геодезических измерений (определений)	0.10	–
57	515452.66	2235692.09	Метод спутниковых геодезических измерений (определений)	0.10	–
58	515425.76	2235721.65	Метод спутниковых геодезических измерений (определений)	0.10	–
59	515452.07	2235746.02	Метод спутниковых геодезических измерений (определений)	0.10	–
60	515482.64	2235773.80	Метод спутниковых геодезических измерений (определений)	0.10	–
61	515502.77	2235775.72	Метод спутниковых геодезических измерений (определений)	0.10	–
62	515525.94	2235777.83	Метод спутниковых геодезических измерений (определений)	0.10	–
63	515555.17	2235780.33	Метод спутниковых геодезических измерений (определений)	0.10	–
64	515590.62	2235783.30	Метод спутниковых геодезических измерений (определений)	0.10	–
65	515606.21	2235779.87	Метод спутниковых геодезических измерений (определений)	0.10	–
66	515607.07	2235783.78	Метод спутниковых геодезических измерений (определений)	0.10	–
67	515603.93	2235784.47	Метод спутниковых геодезических измерений (определений)	0.10	–
68	515620.80	2235785.99	Метод спутниковых геодезических измерений (определений)	0.10	–
69	515653.06	2235789.10	Метод спутниковых геодезических измерений (определений)	0.10	–
70	515682.82	2235791.65	Метод спутниковых геодезических измерений (определений)	0.10	–
71	515706.21	2235818.06	Метод спутниковых геодезических измерений (определений)	0.10	–
72	515703.22	2235820.71	Метод спутниковых геодезических измерений (определений)	0.10	–
73	515680.89	2235795.50	Метод спутниковых геодезических измерений (определений)	0.10	–
74	515652.70	2235793.08	Метод спутниковых геодезических измерений (определений)	0.10	–
75	515620.43	2235789.97	Метод спутниковых геодезических измерений (определений)	0.10	–
76	515590.89	2235787.34	Метод спутниковых геодезических измерений (определений)	0.10	–
77	515554.83	2235784.32	Метод спутниковых геодезических измерений (определений)	0.10	–
78	515525.59	2235781.81	Метод спутниковых геодезических измерений (определений)	0.10	–
79	515502.40	2235779.70	Метод спутниковых геодезических измерений (определений)	0.10	–
80	515480.93	2235777.66	Метод спутниковых геодезических измерений (определений)	0.10	–
81	515449.37	2235748.97	Метод спутниковых геодезических измерений (определений)	0.10	–
82	515422.96	2235724.52	Метод спутниковых геодезических измерений (определений)	0.10	–
83	515395.14	2235752.12	Метод спутниковых геодезических измерений (определений)	0.10	–
84	515369.09	2235778.44	Метод спутниковых геодезических измерений (определений)	0.10	–
85	515387.18	2235794.47	Метод спутниковых геодезических измерений (определений)	0.10	–
86	515404.30	2235810.23	Метод спутниковых геодезических измерений (определений)	0.10	–
87	515427.05	2235830.98	Метод спутниковых геодезических измерений (определений)	0.10	–
88	515448.26	2235850.34	Метод спутниковых геодезических измерений (определений)	0.10	–
89	515485.93	2235854.75	Метод спутниковых геодезических измерений (определений)	0.10	–
90	515518.61	2235859.01	Метод спутниковых геодезических измерений (определений)	0.10	–
91	515560.58	2235862.97	Метод спутниковых геодезических измерений (определений)	0.10	–
92	515596.04	2235867.67	Метод спутниковых геодезических измерений (определений)	0.10	–
93	515630.85	2235873.37	Метод спутниковых геодезических измерений (определений)	0.10	–
94	515673.68	2235874.17	Метод спутниковых геодезических измерений (определений)	0.10	–
95	515673.60	2235878.17	Метод спутниковых геодезических измерений (определений)	0.10	–
96	515630.49	2235877.36	Метод спутниковых геодезических измерений (определений)	0.10	–
97	515595.45	2235871.63	Метод спутниковых геодезических измерений (определений)	0.10	–
98	515560.13	2235866.95	Метод спутниковых геодезических измерений (определений)	0.10	–
99	515518.16	2235862.99	Метод спутниковых геодезических измерений (определений)	0.10	–
100	515485.44	2235858.72	Метод спутниковых геодезических измерений (определений)	0.10	–
101	515446.52	2235854.16	Метод спутниковых геодезических измерений (определений)	0.10	–
102	515424.35	2235833.94	Метод спутниковых геодезических измерений (определений)	0.10	–
103	515401.60	2235813.19	Метод спутниковых геодезических измерений (определений)	0.10	–
104	515384.50	2235797.44	Метод спутниковых геодезических измерений (определений)	0.10	–
105	515364.84	2235780.02	Метод спутниковых геодезических измерений (определений)	0.10	–
106	515340.78	2235758.10	Метод спутниковых геодезических измерений (определений)	0.10	–
107	515326.28	2235765.17	Метод спутниковых геодезических измерений (определений)	0.10	–
108	515324.53	2235761.57	Метод спутниковых геодезических измерений (определений)	0.10	–
109	515337.59	2235755.19	Метод спутниковых геодезических измерений (определений)	0.10	–
110	515322.18	2235741.00	Метод спутниковых геодезических измерений (определений)	0.10	–
111	515310.79	2235748.13	Метод спутниковых геодезических измерений (определений)	0.10	–
112	515308.66	2235744.73	Метод спутниковых геодезических измерений (определений)	0.10	–

113	515319.16	2235738.15	Метод спутниковых геодезических измерений (определений)	0.10	–
114	515301.13	2235721.09	Метод спутниковых геодезических измерений (определений)	0.10	–
115	515277.74	2235721.85	Метод спутниковых геодезических измерений (определений)	0.10	–
116	515277.61	2235717.85	Метод спутниковых геодезических измерений (определений)	0.10	–
117	515296.88	2235717.20	Метод спутниковых геодезических измерений (определений)	0.10	–
118	515275.76	2235697.78	Метод спутниковых геодезических измерений (определений)	0.10	–
119	515271.37	2235707.00	Метод спутниковых геодезических измерений (определений)	0.10	–
120	515267.76	2235705.29	Метод спутниковых геодезических измерений (определений)	0.10	–
121	515272.67	2235694.94	Метод спутниковых геодезических измерений (определений)	0.10	–
122	515254.23	2235678.04	Метод спутниковых геодезических измерений (определений)	0.10	–
123	515235.24	2235661.47	Метод спутниковых геодезических измерений (определений)	0.10	–
124	515215.57	2235642.72	Метод спутниковых геодезических измерений (определений)	0.10	–
125	515204.64	2235655.48	Метод спутниковых геодезических измерений (определений)	0.10	–
126	515190.38	2235676.82	Метод спутниковых геодезических измерений (определений)	0.10	–
127	515187.05	2235674.60	Метод спутниковых геодезических измерений (определений)	0.10	–
128	515201.45	2235653.06	Метод спутниковых геодезических измерений (определений)	0.10	–
129	515212.63	2235639.97	Метод спутниковых геодезических измерений (определений)	0.10	–
130	515192.82	2235621.66	Метод спутниковых геодезических измерений (определений)	0.10	–
131	515168.12	2235599.06	Метод спутниковых геодезических измерений (определений)	0.10	–
132	515170.82	2235596.11	Метод спутниковых геодезических измерений (определений)	0.10	–
133	515195.53	2235618.72	Метод спутниковых геодезических измерений (определений)	0.10	–
134	515216.78	2235638.34	Метод спутниковых геодезических измерений (определений)	0.10	–
135	515237.94	2235658.51	Метод спутниковых геодезических измерений (определений)	0.10	–
136	515256.90	2235675.06	Метод спутниковых геодезических измерений (определений)	0.10	–
137	515276.46	2235693.00	Метод спутниковых геодезических измерений (определений)	0.10	–
138	515303.25	2235717.59	Метод спутниковых геодезических измерений (определений)	0.10	–
139	515323.79	2235737.04	Метод спутниковых геодезических измерений (определений)	0.10	–
140	515342.48	2235754.23	Метод спутниковых геодезических измерений (определений)	0.10	–
141	515366.12	2235775.75	Метод спутниковых геодезических измерений (определений)	0.10	–
142	515391.19	2235750.44	Метод спутниковых геодезических измерений (определений)	0.10	–
143	515383.38	2235738.64	Метод спутниковых геодезических измерений (определений)	0.10	–
144	515386.72	2235736.44	Метод спутниковых геодезических измерений (определений)	0.10	–
145	515394.05	2235747.56	Метод спутниковых геодезических измерений (определений)	0.10	–
146	515420.03	2235721.84	Метод спутниковых геодезических измерений (определений)	0.10	–
147	515404.59	2235707.88	Метод спутниковых геодезических измерений (определений)	0.10	–
148	515388.75	2235693.17	Метод спутниковых геодезических измерений (определений)	0.10	–
149	515374.91	2235680.40	Метод спутниковых геодезических измерений (определений)	0.10	–
150	515357.04	2235663.90	Метод спутниковых геодезических измерений (определений)	0.10	–
151	515334.12	2235643.46	Метод спутниковых геодезических измерений (определений)	0.10	–
152	515312.58	2235622.78	Метод спутниковых геодезических измерений (определений)	0.10	–
153	515293.69	2235605.60	Метод спутниковых геодезических измерений (определений)	0.10	–
154	515270.72	2235584.95	Метод спутниковых геодезических измерений (определений)	0.10	–
155	515247.01	2235562.84	Метод спутниковых геодезических измерений (определений)	0.10	–
156	515223.39	2235540.94	Метод спутниковых геодезических измерений (определений)	0.10	–
157	515194.58	2235545.84	Метод спутниковых геодезических измерений (определений)	0.10	–
158	515193.91	2235541.90	Метод спутниковых геодезических измерений (определений)	0.10	–
159	515224.66	2235536.67	Метод спутниковых геодезических измерений (определений)	0.10	–
160	515249.73	2235559.90	Метод спутниковых геодезических измерений (определений)	0.10	–
161	515273.42	2235582.00	Метод спутниковых геодезических измерений (определений)	0.10	–
162	515296.37	2235602.63	Метод спутниковых геодезических измерений (определений)	0.10	–
163	515315.31	2235619.86	Метод спутниковых геодезических измерений (определений)	0.10	–
164	515336.84	2235640.52	Метод спутниковых геодезических измерений (определений)	0.10	–
165	515359.73	2235660.94	Метод спутниковых геодезических измерений (определений)	0.10	–
166	515377.62	2235677.46	Метод спутниковых геодезических измерений (определений)	0.10	–
167	515391.47	2235690.23	Метод спутниковых геодезических измерений (определений)	0.10	–
168	515407.29	2235704.93	Метод спутниковых геодезических измерений (определений)	0.10	–
169	515422.84	2235718.99	Метод спутниковых геодезических измерений (определений)	0.10	–
170	515449.70	2235689.41	Метод спутниковых геодезических измерений (определений)	0.10	–
171	515474.75	2235661.40	Метод спутниковых геодезических измерений (определений)	0.10	–
172	515465.01	2235653.24	Метод спутниковых геодезических измерений (определений)	0.10	–
173	515466.41	2235651.57	Метод спутниковых геодезических измерений (определений)	0.10	–
174	515455.47	2235646.68	Метод спутниковых геодезических измерений (определений)	0.10	–
175	515432.46	2235623.75	Метод спутниковых геодезических измерений (определений)	0.10	–
176	515410.86	2235603.68	Метод спутниковых геодезических измерений (определений)	0.10	–
177	515393.18	2235587.43	Метод спутниковых геодезических измерений (определений)	0.10	–
178	515390.30	2235596.34	Метод спутниковых геодезических измерений (определений)	0.10	–
179	515386.49	2235595.11	Метод спутниковых геодезических измерений (определений)	0.10	–
180	515389.97	2235584.46	Метод спутниковых геодезических измерений (определений)	0.10	–
181	515370.39	2235566.50	Метод спутниковых геодезических измерений (определений)	0.10	–
182	515371.65	2235577.43	Метод спутниковых геодезических измерений (определений)	0.10	–
183	515367.68	2235577.88	Метод спутниковых геодезических измерений (определений)	0.10	–
184	515365.88	2235562.38	Метод спутниковых геодезических измерений (определений)	0.10	–
185	515346.77	2235545.23	Метод спутниковых геодезических измерений (определений)	0.10	–
186	515345.14	2235552.52	Метод спутниковых геодезических измерений (определений)	0.10	–
187	515341.24	2235551.65	Метод спутниковых геодезических измерений (определений)	0.10	–
188	515343.38	2235542.17	Метод спутниковых геодезических измерений (определений)	0.10	–
189	515323.97	2235524.43	Метод спутниковых геодезических измерений (определений)	0.10	–
190	515319.06	2235529.69	Метод спутниковых геодезических измерений (определений)	0.10	–
191	515316.13	2235526.96	Метод спутниковых геодезических измерений (определений)	0.10	–
192	515320.99	2235521.73	Метод спутниковых геодезических измерений (определений)	0.10	–
193	515300.22	2235503.45	Метод спутниковых геодезических измерений (определений)	0.10	–
194	515283.82	2235500.11	Метод спутниковых геодезических измерений (определений)	0.10	–
195	515284.62	2235496.19	Метод спутниковых геодезических измерений (определений)	0.10	–
196	515296.32	2235498.61	Метод спутниковых геодезических измерений (определений)	0.10	–
197	515278.61	2235475.54	Метод спутниковых геодезических измерений (определений)	0.10	–
198	515254.91	2235500.11	Метод спутниковых геодезических измерений (определений)	0.10	–
199	515243.84	2235481.59	Метод спутниковых геодезических измерений (определений)	0.10	–
200	515247.27	2235479.54	Метод спутниковых геодезических измерений (определений)	0.10	–
201	515255.66	2235493.57	Метод спутниковых геодезических измерений (определений)	0.10	–
202	515277.32	2235471.11	Метод спутниковых геодезических измерений (определений)	0.10	–
203	515290.67	2235457.18	Метод спутниковых геодезических измерений (определений)	0.10	–
204	515302.47	2235444.67	Метод спутниковых геодезических измерений (определений)	0.10	–
205	515321.50	2235423.93	Метод спутниковых геодезических измерений (определений)	0.10	–
206	515347.82	2235395.75	Метод спутниковых геодезических измерений (определений)	0.10	–
207	515373.77	2235368.05	Метод спутниковых геодезических измерений (определений)	0.10	–
208	515405.24	2235397.90	Метод спутниковых геодезических измерений (определений)	0.10	–
209	515402.49	2235400.80	Метод спутниковых геодезических измерений (определений)	0.10	–
210	515373.94	2235373.72	Метод спутниковых геодезических измерений (определений)	0.10	–
211	515350.74	2235398.48	Метод спутниковых геодезических измерений (определений)	0.10	–
212	515325.89	2235425.09	Метод спутниковых геодезических измерений (определений)	0.10	–
213	515347.41	2235442.73	Метод спутниковых геодезических измерений (определений)	0.10	–
214	515371.52	2235464.47	Метод спутниковых геодезических измерений (определений)	0.10	–
215	515398.80	2235489.77	Метод спутниковых геодезических измерений (определений)	0.10	–
216	515425.66	2235515.13	Метод спутниковых геодезических измерений (определений)	0.10	–
217	515447.05	2235535.30	Метод спутниковых геодезических измерений (определений)	0.10	–
218	515470.70	2235556.07	Метод спутниковых геодезических измерений (определений)	0.10	–
219	515489.99	2235574.67	Метод спутниковых геодезических измерений (определений)	0.10	–
220	515514.01	2235602.04	Метод спутниковых геодезических измерений (определений)	0.10	–
221	515483.00	2235635.48	Метод спутниковых геодезических измерений (определений)	0.10	–
222	515484.63	2235648.36	Метод спутниковых геодезических измерений (определений)	0.10	–
223	515509.03	2235623.19	Метод спутниковых геодезических измерений (определений)	0.10	–
224	515522.77	2235608.07	Метод спутниковых геодезических измерений (определений)	0.10	–
225	515542.95	2235586.54	Метод спутниковых геодезических измерений (определений)	0.10	–
226	515533.26	2235574.51	Метод спутниковых геодезических измерений (определений)	0.10	–
227	515536.37	2235572.00	Метод спутниковых геодезических измерений (определений)	0.10	–
228	515545.67	2235583.58	Метод спутниковых геодезических измерений (определений)	0.10	–
229	515574.13	2235552.84	Метод спутниковых геодезических измерений (определений)	0.10	–
230	515566.40	2235541.36	Метод спутниковых геодезических измерений (определений)	0.10	–
231	515541.99	2235518.98	Метод спутниковых геодезических измерений (определений)	0.10	–
232	515521.90	2235500.48	Метод спутниковых геодезических измерений (определений)	0.10	–
233	515484.53	2235466.22	Метод спутниковых геодезических измерений (определений)	0.10	–
234	515461.76	2235444.96	Метод спутниковых геодезических измерений (определений)	0.10	–
235	515439.94	2235425.23	Метод спутниковых геодезических измерений (определений)	0.10	–
236	515415.38	2235403.12	Метод спутниковых геодезических измерений (определений)	0.10	–
237	515418.06	2235400.15	Метод спутниковых геодезических измерений (определений)	0.10	–
238	515442.62	2235422.27	Метод спутниковых геодезических измерений (определений)	0.10	–
239	515464.47	2235442.00	Метод спутниковых геодезических измерений (определений)	0.10	–
240	515487.25	2235463.28	Метод спутниковых геодезических измерений (определений)	0.10	–
241	515524.61	2235497.53	Метод спутниковых геодезических измерений (определений)	0.10	–
242	515544.70	2235516.04	Метод спутниковых геодезических измерений (определений)	0.10	–
243	515569.45	2235538.73	Метод спутниковых геодезических измерений (определений)	0.10	–
244	515578.15	2235551.60	Метод спутниковых геодезических измерений (определений)	0.10	–
245	515602.86	2235569.83	Метод спутниковых геодезических измерений (определений)	0.10	–
246	515632.99	2235597.28	Метод спутниковых геодезических измерений (определений)	0.10	–

7	515656.46	2235619.03	Метод спутниковых геодезических измерений (определений)	0.10	–
–	–	–	–	–	–
247	515508.62	2235601.97	Метод спутниковых геодезических измерений (определений)	0.10	–
248	515478.80	2235634.13	Метод спутниковых геодезических измерений (определений)	0.10	–
249	515480.86	2235650.32	Метод спутниковых геодезических измерений (определений)	0.10	–
250	515468.72	2235648.21	Метод спутниковых геодезических измерений (определений)	0.10	–
251	515457.77	2235643.33	Метод спутниковых геодезических измерений (определений)	0.10	–
252	515435.23	2235620.87	Метод спутниковых геодезических измерений (определений)	0.10	–
253	515413.58	2235600.74	Метод спутниковых геодезических измерений (определений)	0.10	–
254	515393.58	2235582.37	Метод спутниковых геодезических измерений (определений)	0.10	–
255	515369.12	2235559.91	Метод спутниковых геодезических измерений (определений)	0.10	–
256	515346.91	2235539.98	Метод спутниковых геодезических измерений (определений)	0.10	–
257	515325.18	2235520.11	Метод спутниковых геодезических измерений (определений)	0.10	–
258	515302.73	2235500.37	Метод спутниковых геодезических измерений (определений)	0.10	–
259	515281.40	2235472.65	Метод спутниковых геодезических измерений (определений)	0.10	–
260	515293.57	2235459.94	Метод спутниковых геодезических измерений (определений)	0.10	–
261	515305.40	2235447.39	Метод спутниковых геодезических измерений (определений)	0.10	–
262	515323.19	2235427.99	Метод спутниковых геодезических измерений (определений)	0.10	–
263	515344.81	2235445.75	Метод спутниковых геодезических измерений (определений)	0.10	–
264	515368.82	2235467.42	Метод спутниковых геодезических измерений (определений)	0.10	–
265	515396.07	2235492.69	Метод спутниковых геодезических измерений (определений)	0.10	–
266	515422.91	2235518.04	Метод спутниковых геодезических измерений (определений)	0.10	–
267	515444.36	2235538.26	Метод спутниковых геодезических измерений (определений)	0.10	–
268	515467.99	2235559.01	Метод спутниковых геодезических измерений (определений)	0.10	–
269	515487.09	2235577.43	Метод спутниковых геодезических измерений (определений)	0.10	–
247	515508.62	2235601.97	Метод спутниковых геодезических измерений (определений)	0.10	–
Зона1(3)	–	–	–	–	–
270	514603.25	2235600.57	Метод спутниковых геодезических измерений (определений)	0.10	–
271	514603.67	2235604.55	Метод спутниковых геодезических измерений (определений)	0.10	–
272	514573.09	2235607.77	Метод спутниковых геодезических измерений (определений)	0.10	–
273	514543.75	2235610.06	Метод спутниковых геодезических измерений (определений)	0.10	–
274	514513.70	2235612.58	Метод спутниковых геодезических измерений (определений)	0.10	–
275	514483.03	2235614.55	Метод спутниковых геодезических измерений (определений)	0.10	–
276	514452.35	2235616.94	Метод спутниковых геодезических измерений (определений)	0.10	–
277	514422.97	2235619.08	Метод спутниковых геодезических измерений (определений)	0.10	–
278	514393.41	2235621.00	Метод спутниковых геодезических измерений (определений)	0.10	–
279	514366.26	2235623.21	Метод спутниковых геодезических измерений (определений)	0.10	–
280	514364.89	2235624.24	Метод спутниковых геодезических измерений (определений)	0.10	–
281	514367.83	2235624.54	Метод спутниковых геодезических измерений (определений)	0.10	–
282	514367.44	2235628.52	Метод спутниковых геодезических измерений (определений)	0.10	–
283	514360.16	2235627.80	Метод спутниковых геодезических измерений (определений)	0.10	–
284	514359.41	2235628.37	Метод спутниковых геодезических измерений (определений)	0.10	–
285	514362.27	2235667.01	Метод спутниковых геодезических измерений (определений)	0.10	–
286	514364.18	2235702.10	Метод спутниковых геодезических измерений (определений)	0.10	–
287	514371.48	2235701.48	Метод спутниковых геодезических измерений (определений)	0.10	–
288	514418.39	2235698.03	Метод спутниковых геодезических измерений (определений)	0.10	–
289	514428.69	2235686.45	Метод спутниковых геодезических измерений (определений)	0.10	–
290	514431.66	2235689.12	Метод спутниковых геодезических измерений (определений)	0.10	–
291	514424.01	2235697.61	Метод спутниковых геодезических измерений (определений)	0.10	–
292	514461.36	2235695.04	Метод спутниковых геодезических измерений (определений)	0.10	–
293	514500.80	2235692.13	Метод спутниковых геодезических измерений (определений)	0.10	–
294	514518.04	2235690.78	Метод спутниковых геодезических измерений (определений)	0.10	–
295	514549.05	2235688.56	Метод спутниковых геодезических измерений (определений)	0.10	–
296	514583.95	2235685.56	Метод спутниковых геодезических измерений (определений)	0.10	–
297	514616.38	2235683.45	Метод спутниковых геодезических измерений (определений)	0.10	–
298	514614.97	2235653.55	Метод спутниковых геодезических измерений (определений)	0.10	–
299	514618.97	2235653.36	Метод спутниковых геодезических измерений (определений)	0.10	–
300	514620.46	2235685.11	Метод спутниковых геодезических измерений (определений)	0.10	–
301	514623.40	2235712.15	Метод спутниковых геодезических измерений (определений)	0.10	–
302	514619.41	2235712.59	Метод спутниковых геодезических измерений (определений)	0.10	–
303	514616.69	2235687.45	Метод спутниковых геодезических измерений (определений)	0.10	–
304	514584.25	2235689.55	Метод спутниковых геодезических измерений (определений)	0.10	–
305	514549.36	2235692.55	Метод спутниковых геодезических измерений (определений)	0.10	–
306	514518.34	2235694.77	Метод спутниковых геодезических измерений (определений)	0.10	–
307	514501.10	2235696.12	Метод спутниковых геодезических измерений (определений)	0.10	–
308	514461.65	2235699.03	Метод спутниковых геодезических измерений (определений)	0.10	–
309	514419.38	2235701.98	Метод спутниковых геодезических измерений (определений)	0.10	–
310	514371.80	2235705.47	Метод спутниковых геодезических измерений (определений)	0.10	–
311	514364.43	2235706.10	Метод спутниковых геодезических измерений (определений)	0.10	–
312	514367.07	2235740.88	Метод спутниковых геодезических измерений (определений)	0.10	–
313	514369.06	2235773.39	Метод спутниковых геодезических измерений (определений)	0.10	–
314	514403.05	2235772.00	Метод спутниковых геодезических измерений (определений)	0.10	–
315	514443.54	2235768.85	Метод спутниковых геодезических измерений (определений)	0.10	–
316	514443.85	2235772.84	Метод спутниковых геодезических измерений (определений)	0.10	–
317	514403.29	2235776.00	Метод спутниковых геодезических измерений (определений)	0.10	–
318	514366.77	2235777.48	Метод спутниковых геодезических измерений (определений)	0.10	–
319	514352.22	2235772.44	Метод спутниковых геодезических измерений (определений)	0.10	–
320	514342.16	2235788.42	Метод спутниковых геодезических измерений (определений)	0.10	–
321	514296.56	2235791.71	Метод спутниковых геодезических измерений (определений)	0.10	–
322	514256.91	2235794.36	Метод спутниковых геодезических измерений (определений)	0.10	–
323	514222.26	2235796.65	Метод спутниковых геодезических измерений (определений)	0.10	–
324	514190.18	2235799.32	Метод спутниковых геодезических измерений (определений)	0.10	–
325	514160.19	2235801.78	Метод спутниковых геодезических измерений (определений)	0.10	–
326	514137.23	2235804.71	Метод спутниковых геодезических измерений (определений)	0.10	–
327	514134.57	2235829.88	Метод спутниковых геодезических измерений (определений)	0.10	–
328	514130.59	2235829.46	Метод спутниковых геодезических измерений (определений)	0.10	–
329	514133.16	2235805.01	Метод спутниковых геодезических измерений (определений)	0.10	–
330	514115.18	2235805.70	Метод спутниковых геодезических измерений (определений)	0.10	–
331	514115.03	2235801.70	Метод спутниковых геодезических измерений (определений)	0.10	–
332	514135.33	2235800.92	Метод спутниковых геодезических измерений (определений)	0.10	–
333	514153.54	2235798.57	Метод спутниковых геодезических измерений (определений)	0.10	–
334	514143.92	2235793.35	Метод спутниковых геодезических измерений (определений)	0.10	–
335	514145.83	2235789.84	Метод спутниковых геодезических измерений (определений)	0.10	–
336	514160.36	2235797.75	Метод спутниковых геодезических измерений (определений)	0.10	–
337	514189.84	2235795.33	Метод спутниковых геодезических измерений (определений)	0.10	–
338	514221.96	2235792.65	Метод спутниковых геодезических измерений (определений)	0.10	–
339	514256.65	2235790.37	Метод спутниковых геодезических измерений (определений)	0.10	–
340	514296.28	2235787.72	Метод спутниковых геодезических измерений (определений)	0.10	–
341	514339.86	2235784.58	Метод спутниковых геодезических измерений (определений)	0.10	–
342	514349.28	2235769.61	Метод спутниковых геодезических измерений (определений)	0.10	–
343	514346.99	2235755.00	Метод спутниковых геодезических измерений (определений)	0.10	–
344	514346.16	2235750.79	Метод спутниковых геодезических измерений (определений)	0.10	–
345	514343.39	2235707.47	Метод спутниковых геодезических измерений (определений)	0.10	–
346	514300.06	2235710.53	Метод спутниковых геодезических измерений (определений)	0.10	–
347	514271.93	2235712.40	Метод спутниковых геодезических измерений (определений)	0.10	–
348	514247.84	2235714.58	Метод спутниковых геодезических измерений (определений)	0.10	–
349	514209.38	2235717.54	Метод спутниковых геодезических измерений (определений)	0.10	–
350	514174.46	2235720.69	Метод спутниковых геодезических измерений (определений)	0.10	–
351	514129.22	2235723.97	Метод спутниковых геодезических измерений (определений)	0.10	–
352	514128.93	2235719.98	Метод спутниковых геодезических измерений (определений)	0.10	–
353	514174.14	2235716.70	Метод спутниковых геодезических измерений (определений)	0.10	–
354	514209.05	2235713.55	Метод спутниковых геодезических измерений (определений)	0.10	–
355	514247.51	2235710.59	Метод спутниковых геодезических измерений (определений)	0.10	–
356	514271.62	2235708.40	Метод спутниковых геодезических измерений (определений)	0.10	–
357	514299.79	2235706.54	Метод спутниковых геодезических измерений (определений)	0.10	–
358	514342.94	2235703.54	Метод спутниковых геодезических измерений (определений)	0.10	–
359	514341.39	2235693.18	Метод спутниковых геодезических измерений (определений)	0.10	–
360	514342.13	2235693.07	Метод спутниковых геодезических измерений (определений)	0.10	–
361	514341.69	2235685.88	Метод спутниковых геодезических измерений (определений)	0.10	–
362	514338.80	2235653.83	Метод спутниковых геодезических измерений (определений)	0.10	–
363	514336.90	2235625.77	Метод спутниковых геодезических измерений (определений)	0.10	–
364	514309.64	2235627.53	Метод спутниковых геодезических измерений (определений)	0.10	–
365	514277.48	2235630.04	Метод спутниковых геодезических измерений (определений)	0.10	–
366	514246.77	2235632.40	Метод спутниковых геодезических измерений (определений)	0.10	–
367	514213.35	2235634.94	Метод спутниковых геодезических измерений (определений)	0.10	–
368	514179.41	2235637.52	Метод спутниковых геодезических измерений (определений)	0.10	–
369	514147.36	2235639.81	Метод спутниковых геодезических измерений (определений)	0.10	–
370	514147.01	2235602.40	Метод спутниковых геодезических измерений (определений)	0.10	–
371	514151.01	2235602.36	Метод спутниковых геодезических измерений (определений)	0.10	–
372	514151.32	2235635.52	Метод спутниковых геодезических измерений (определений)	0.10	–
373	514179.13	2235633.53	Метод спутниковых геодезических измерений (определений)	0.10	–
374	514213.05	2235630.95	Метод спутниковых геодезических измерений (определений)	0.10	–
375	514246.47	2235628.40	Метод спутниковых геодезических измерений (определений)	0.10	–
376	514277.16	2235626.05	Метод спутниковых геодезических измерений (определений)	0.10	–

377	514309.36	2235623.54	Метод спутниковых геодезических измерений (определений)	0.10	–
378	514338.79	2235621.65	Метод спутниковых геодезических измерений (определений)	0.10	–
379	514359.02	2235623.67	Метод спутниковых геодезических измерений (определений)	0.10	–
380	514364.78	2235619.32	Метод спутниковых геодезических измерений (определений)	0.10	–
381	514393.12	2235617.00	Метод спутниковых геодезических измерений (определений)	0.10	–
382	514422.70	2235615.09	Метод спутниковых геодезических измерений (определений)	0.10	–
383	514452.05	2235612.95	Метод спутниковых геодезических измерений (определений)	0.10	–
384	514482.75	2235610.56	Метод спутниковых геодезических измерений (определений)	0.10	–
385	514513.40	2235608.59	Метод спутниковых геодезических измерений (определений)	0.10	–
386	514543.43	2235606.07	Метод спутниковых геодезических измерений (определений)	0.10	–
387	514572.73	2235603.79	Метод спутниковых геодезических измерений (определений)	0.10	–
270	514603.25	2235600.57	Метод спутниковых геодезических измерений (определений)	0.10	–
–	–	–	–	–	–
388	514360.40	2235706.44	Метод спутниковых геодезических измерений (определений)	0.10	–
389	514363.07	2235741.16	Метод спутниковых геодезических измерений (определений)	0.10	–
390	514365.19	2235772.65	Метод спутниковых геодезических измерений (определений)	0.10	–
391	514353.15	2235768.68	Метод спутниковых геодезических измерений (определений)	0.10	–
392	514350.13	2235750.27	Метод спутниковых геодезических измерений (определений)	0.10	–
393	514347.43	2235707.26	Метод спутниковых геодезических измерений (определений)	0.10	–
388	514360.40	2235706.44	Метод спутниковых геодезических измерений (определений)	0.10	–
–	–	–	–	–	–
394	514355.32	2235627.43	Метод спутниковых геодезических измерений (определений)	0.10	–
395	514358.28	2235667.27	Метод спутниковых геодезических измерений (определений)	0.10	–
396	514360.20	2235702.40	Метод спутниковых геодезических измерений (определений)	0.10	–
397	514347.01	2235703.19	Метод спутниковых геодезических измерений (определений)	0.10	–
398	514345.68	2235685.54	Метод спутниковых геодезических измерений (определений)	0.10	–
399	514342.79	2235653.51	Метод спутниковых геодезических измерений (определений)	0.10	–
400	514340.89	2235625.86	Метод спутниковых геодезических измерений (определений)	0.10	–
394	514355.32	2235627.43	Метод спутниковых геодезических измерений (определений)	0.10	–

3. Сведения о характерных точках части (частей) границы объекта

Обозначение характерных точек части границы	Координаты, м		Метод определения координат характерной точки	Средняя квадратическая погрешность положения характерной точки (M_t), м	Описание обозначения точки на местности (при наличии)
	X	Y			
1	2	3	4	5	6
–	–	–	–	–	–

Схема расположения границ публичного сервитута объекта

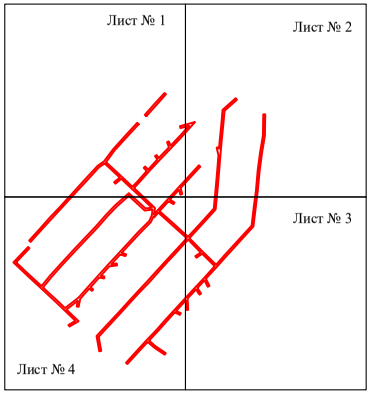

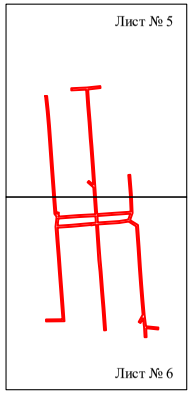

Масштаб 1:10000

Используемые условные знаки и обозначения:

- граница публичного сервитута

Схема расположения границ публичного сервитута объекта



Масштаб 1:2000

Используемые условные знаки и обозначения:

№1	- номер опоры
	- граница публичного сервитута
	- граница кадастрового деления
	- граница населенного пункта
	- граница земельного участка, имеющегося в ЕГРН
	- граница ОКС, имеющаяся в ЕГРН
	- граница охранной зоны, имеющейся в ЕГРН
59:01:4413924:34 :34	- кадастровый номер земельного участка, имеющегося в ЕГРН
59:01:4413924	- номер кадастрового квартала
1 ●	- обозначение характерных точек границ

Схема расположения границ публичного сервитута объекта

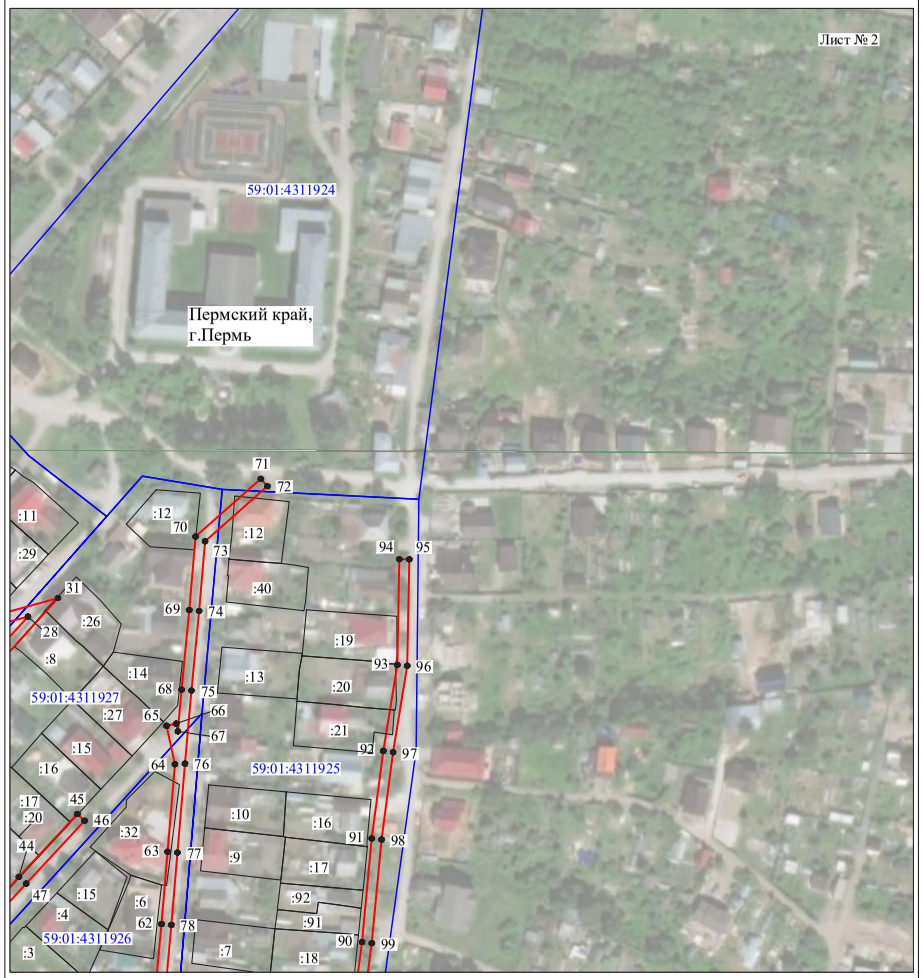

Масштаб 1:2000

Используемые условные знаки и обозначения:

№1	- номер опоры
	- граница публичного сервитута
	- граница кадастрового деления
	- граница населенного пункта
	- граница земельного участка, имеющегося в ЕГРН
	- граница ОКС, имеющаяся в ЕГРН
	- граница охранной зоны, имеющейся в ЕГРН
59:01:4413924:34 :34	- кадастровый номер земельного участка, имеющегося в ЕГРН
59:01:4413924	- номер кадастрового квартала
1 ●	- обозначение характерных точек границ

Схема расположения границ публичного сервитута объекта

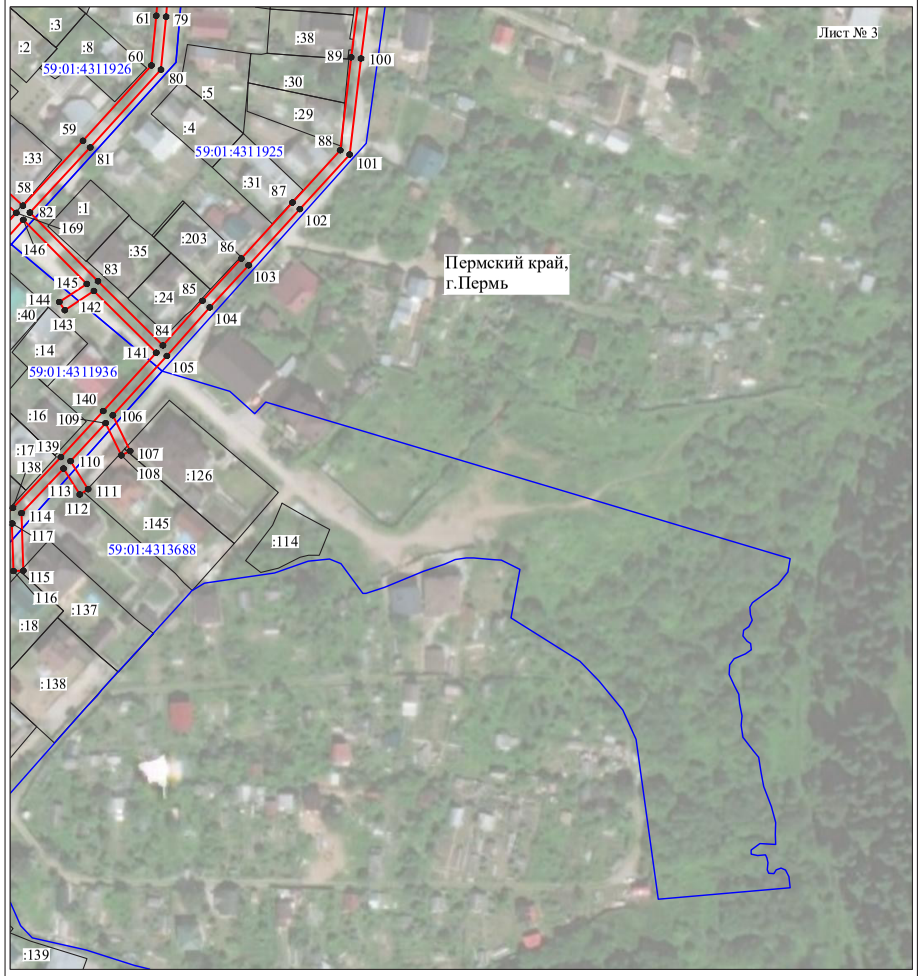

Масштаб 1:2000

Используемые условные знаки и обозначения:

№1	- номер опоры
	- граница публичного сервитута
	- граница кадастрового деления
	- граница населенного пункта
	- граница земельного участка, имеющегося в ЕГРН
	- граница ОКС, имеющаяся в ЕГРН
	- граница охранной зоны, имеющейся в ЕГРН
59:01:4413924:34 :34	- кадастровый номер земельного участка, имеющегося в ЕГРН
59:01:4413924	- номер кадастрового квартала
1	- обозначение характерных точек границ

Схема расположения границ публичного сервитута объекта



Масштаб 1:2000

Используемые условные знаки и обозначения:

№1	- номер опоры
	- граница публичного сервитута
	- граница кадастрового деления
	- граница населенного пункта
	- граница земельного участка, имеющегося в ЕГРН
	- граница ОКС, имеющаяся в ЕГРН
	- граница охранной зоны, имеющейся в ЕГРН
59:01:4413924:34 :34	- кадастровый номер земельного участка, имеющегося в ЕГРН
59:01:4413924	- номер кадастрового квартала
1	- обозначение характерных точек границ

Схема расположения границ публичного сервитута объекта

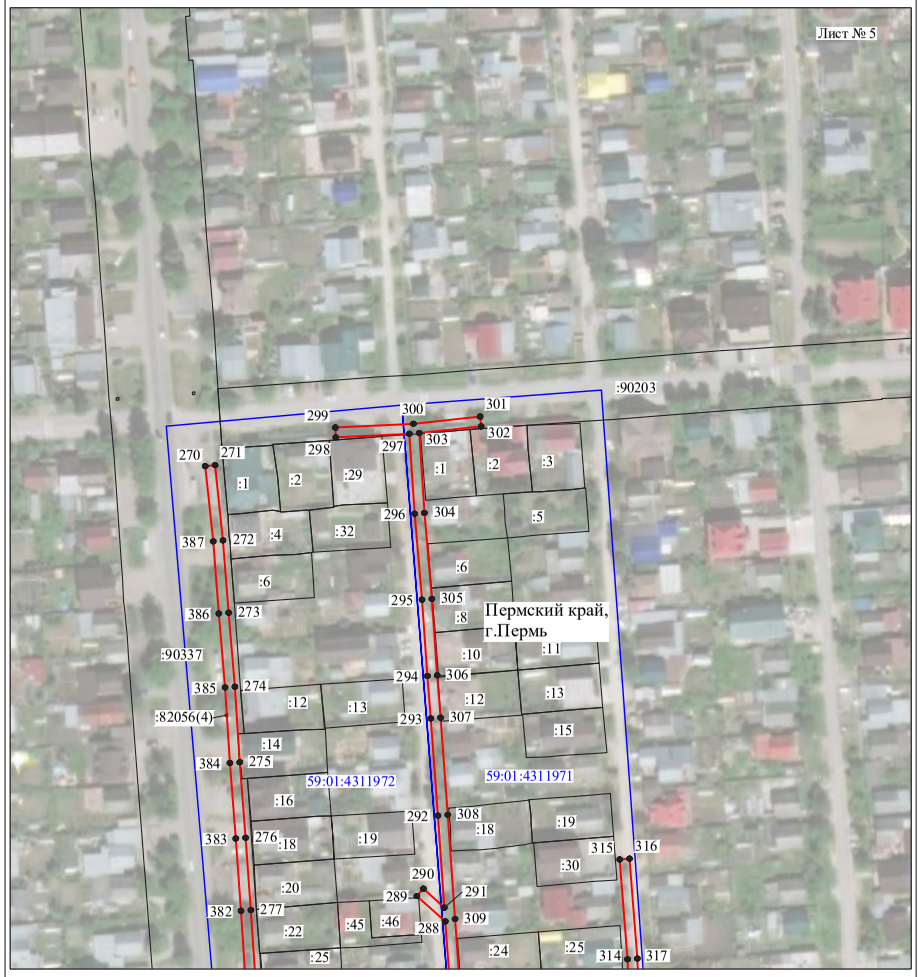

Масштаб 1:2000

Используемые условные знаки и обозначения:

№1	- номер опоры
	- граница публичного сервитута
	- граница кадастрового деления
	- граница населенного пункта
	- граница земельного участка, имеющегося в ЕГРН
	- граница ОКС, имеющаяся в ЕГРН
	- граница охранной зоны, имеющейся в ЕГРН
59:01:4413924:34 :34	- кадастровый номер земельного участка, имеющегося в ЕГРН
59:01:4413924	- номер кадастрового квартала
1	- обозначение характерных точек границ

Схема расположения границ публичного сервитута объекта



Масштаб 1:2000

Используемые условные знаки и обозначения:

№1	- номер опоры
	- граница публичного сервитута
	- граница кадастрового деления
	- граница населенного пункта
	- граница земельного участка, имеющегося в ЕГРН
	- граница ОКС, имеющаяся в ЕГРН
	- граница охранной зоны, имеющейся в ЕГРН
59:01:4413924:34 :34	- кадастровый номер земельного участка, имеющегося в ЕГРН
59:01:4413924	- номер кадастрового квартала
1	- обозначение характерных точек границ

ОПИСАНИЕ МЕСТОПОЛОЖЕНИЯ ГРАНИЦ

Публичный сервитут для размещения объекта электросетевого хозяйства «Электросетевой комплекс Подстанция 35/6кВ «Судозаводская» (ВЛ 0,4 кВ от ТП 1512)

(наименование объекта, местоположение границ которого описано (далее - объект)

Раздел 1

Сведения об объекте		
№ п/п	Характеристики объекта	Описание характеристик
1	2	3
1	Местоположение объекта	Пермский край, город Пермь
2	Площадь объекта +/- величина погрешности определения площади (Р+/- Дельта Р)	17202 кв.м ± 26 кв.м
3	Иные характеристики объекта	Публичный сервитут для размещения объекта электросетевого хозяйства «Электросетевой комплекс Подстанция 35/6кВ «Судозаводская» (ВЛ 0,4 кВ от ТП 1512) на срок 49 лет

Раздел 2

Сведения о местоположении границ объекта

1. Система координат МСК-59, зона 2

2. Сведения о характерных точках границ объекта

Обозначение характерных точек границ	Координаты, м		Метод определения координат характерной точки	Средняя квадратическая погрешность положения характерной точки (M_t), м	Описание обозначения точки на местности (при наличии)
	X	Y			
1	2	3	4	5	6
Зона1(1)	–	–	–	–	–
1	522470.82	2219517.85	Метод спутниковых геодезических измерений (определений)	0.10	–
2	522472.24	2219521.59	Метод спутниковых геодезических измерений (определений)	0.10	–
3	522448.41	2219530.61	Метод спутниковых геодезических измерений (определений)	0.10	–
4	522424.45	2219540.08	Метод спутниковых геодезических измерений (определений)	0.10	–
5	522433.45	2219545.58	Метод спутниковых геодезических измерений (определений)	0.10	–
6	522431.36	2219548.99	Метод спутниковых геодезических измерений (определений)	0.10	–
7	522420.60	2219542.40	Метод спутниковых геодезических измерений (определений)	0.10	–
8	522409.30	2219559.69	Метод спутниковых геодезических измерений (определений)	0.10	–
9	522390.83	2219593.49	Метод спутниковых геодезических измерений (определений)	0.10	–
10	522423.78	2219589.48	Метод спутниковых геодезических измерений (определений)	0.10	–
11	522456.32	2219592.24	Метод спутниковых геодезических измерений (определений)	0.10	–
12	522482.03	2219589.96	Метод спутниковых геодезических измерений (определений)	0.10	–
13	522484.25	2219629.67	Метод спутниковых геодезических измерений (определений)	0.10	–
14	522491.85	2219652.18	Метод спутниковых геодезических измерений (определений)	0.10	–
15	522499.70	2219674.65	Метод спутниковых геодезических измерений (определений)	0.10	–
16	522495.92	2219675.97	Метод спутниковых геодезических измерений (определений)	0.10	–
17	522488.07	2219653.48	Метод спутниковых геодезических измерений (определений)	0.10	–
18	522480.29	2219630.44	Метод спутниковых геодезических измерений (определений)	0.10	–
19	522478.27	2219594.31	Метод спутниковых геодезических измерений (определений)	0.10	–
20	522456.33	2219596.26	Метод спутниковых геодезических измерений (определений)	0.10	–
21	522423.84	2219593.50	Метод спутниковых геодезических измерений (определений)	0.10	–
22	522389.79	2219597.65	Метод спутниковых геодезических измерений (определений)	0.10	–
23	522399.51	2219630.57	Метод спутниковых геодезических измерений (определений)	0.10	–
24	522410.50	2219668.99	Метод спутниковых геодезических измерений (определений)	0.10	–
25	522421.47	2219701.15	Метод спутниковых геодезических измерений (определений)	0.10	–
26	522417.68	2219702.44	Метод спутниковых геодезических измерений (определений)	0.10	–
27	522406.68	2219670.19	Метод спутниковых геодезических измерений (определений)	0.10	–
28	522395.67	2219631.69	Метод спутниковых геодезических измерений (определений)	0.10	–
29	522385.81	2219598.29	Метод спутниковых геодезических измерений (определений)	0.10	–
30	522362.16	2219603.26	Метод спутниковых геодезических измерений (определений)	0.10	–
31	522337.08	2219608.30	Метод спутниковых геодезических измерений (определений)	0.10	–
32	522342.51	2219636.43	Метод спутниковых геодезических измерений (определений)	0.10	–
33	522350.13	2219674.54	Метод спутниковых геодезических измерений (определений)	0.10	–
34	522358.14	2219713.98	Метод спутниковых геодезических измерений (определений)	0.10	–
35	522364.79	2219747.27	Метод спутниковых геодезических измерений (определений)	0.10	–
36	522373.14	2219788.07	Метод спутниковых геодезических измерений (определений)	0.10	–
37	522369.22	2219788.87	Метод спутниковых геодезических измерений (определений)	0.10	–
38	522360.87	2219748.06	Метод спутниковых геодезических измерений (определений)	0.10	–
39	522354.22	2219714.78	Метод спутниковых геодезических измерений (определений)	0.10	–
40	522346.21	2219675.33	Метод спутниковых геодезических измерений (определений)	0.10	–
41	522338.59	2219637.20	Метод спутниковых геодезических измерений (определений)	0.10	–
42	522333.16	2219609.08	Метод спутниковых геодезических измерений (определений)	0.10	–
43	522286.64	2219618.21	Метод спутниковых геодезических измерений (определений)	0.10	–
44	522237.41	2219628.70	Метод спутниковых геодезических измерений (определений)	0.10	–
45	522244.02	2219658.15	Метод спутниковых геодезических измерений (определений)	0.10	–
46	522250.84	2219691.25	Метод спутниковых геодезических измерений (определений)	0.10	–
47	522258.67	2219731.28	Метод спутниковых геодезических измерений (определений)	0.10	–

48	522265.39	2219763.05	Метод спутниковых геодезических измерений (определений)	0.10	–
49	522269.99	2219785.11	Метод спутниковых геодезических измерений (определений)	0.10	–
50	522275.51	2219811.28	Метод спутниковых геодезических измерений (определений)	0.10	–
51	522282.72	2219845.92	Метод спутниковых геодезических измерений (определений)	0.10	–
52	522267.75	2219841.93	Метод спутниковых геодезических измерений (определений)	0.10	–
53	522267.72	2219862.23	Метод спутниковых геодезических измерений (определений)	0.10	–
54	522263.72	2219862.22	Метод спутниковых геодезических измерений (определений)	0.10	–
55	522263.76	2219836.73	Метод спутниковых геодезических измерений (определений)	0.10	–
56	522277.48	2219840.38	Метод спутниковых геодезических измерений (определений)	0.10	–
57	522271.76	2219812.90	Метод спутниковых геодезических измерений (определений)	0.10	–
58	522257.13	2219811.37	Метод спутниковых геодезических измерений (определений)	0.10	–
59	522257.55	2219807.39	Метод спутниковых геодезических измерений (определений)	0.10	–
60	522270.90	2219808.79	Метод спутниковых геодезических измерений (определений)	0.10	–
61	522266.08	2219785.93	Метод спутниковых геодезических измерений (определений)	0.10	–
62	522261.48	2219763.87	Метод спутниковых геодезических измерений (определений)	0.10	–
63	522255.64	2219736.28	Метод спутниковых геодезических измерений (определений)	0.10	–
64	522246.04	2219748.43	Метод спутниковых геодезических измерений (определений)	0.10	–
65	522242.90	2219745.95	Метод спутниковых геодезических измерений (определений)	0.10	–
66	522254.57	2219731.17	Метод спутниковых геодезических измерений (определений)	0.10	–
67	522247.31	2219694.01	Метод спутниковых геодезических измерений (определений)	0.10	–
68	522233.29	2219696.89	Метод спутниковых геодезических измерений (определений)	0.10	–
69	522232.49	2219692.97	Метод спутниковых геодезических измерений (определений)	0.10	–
70	522246.52	2219690.10	Метод спутниковых геодезических измерений (определений)	0.10	–
71	522240.23	2219659.57	Метод спутниковых геодезических измерений (определений)	0.10	–
72	522224.82	2219648.60	Метод спутниковых геодезических измерений (определений)	0.10	–
73	522227.14	2219645.34	Метод спутниковых геодезических измерений (определений)	0.10	–
74	522238.94	2219653.74	Метод спутниковых геодезических измерений (определений)	0.10	–
75	522233.48	2219629.48	Метод спутниковых геодезических измерений (определений)	0.10	–
76	522203.32	2219635.03	Метод спутниковых геодезических измерений (определений)	0.10	–
77	522172.90	2219641.25	Метод спутниковых геодезических измерений (определений)	0.10	–
78	522137.47	2219648.40	Метод спутниковых геодезических измерений (определений)	0.10	–
79	522141.96	2219667.33	Метод спутниковых геодезических измерений (определений)	0.10	–
80	522145.37	2219684.37	Метод спутниковых геодезических измерений (определений)	0.10	–
81	522153.30	2219679.15	Метод спутниковых геодезических измерений (определений)	0.10	–
82	522155.50	2219682.49	Метод спутниковых геодезических измерений (определений)	0.10	–
83	522146.25	2219688.57	Метод спутниковых геодезических измерений (определений)	0.10	–
84	522157.21	2219737.29	Метод спутниковых геодезических измерений (определений)	0.10	–
85	522167.21	2219784.38	Метод спутниковых геодезических измерений (определений)	0.10	–
86	522176.31	2219829.14	Метод спутниковых геодезических измерений (определений)	0.10	–
87	522172.39	2219829.94	Метод спутниковых геодезических измерений (определений)	0.10	–
88	522163.88	2219788.07	Метод спутниковых геодезических измерений (определений)	0.10	–
89	522152.82	2219795.17	Метод спутниковых геодезических измерений (определений)	0.10	–
90	522150.66	2219791.81	Метод спутниковых геодезических измерений (определений)	0.10	–
91	522163.01	2219783.87	Метод спутниковых геодезических измерений (определений)	0.10	–
92	522153.86	2219740.80	Метод спутниковых геодезических измерений (определений)	0.10	–
93	522141.11	2219750.60	Метод спутниковых геодезических измерений (определений)	0.10	–
94	522138.66	2219747.43	Метод спутниковых геодезических измерений (определений)	0.10	–
95	522152.93	2219736.47	Метод спутниковых геодезических измерений (определений)	0.10	–
96	522142.79	2219691.44	Метод спутниковых геодезических измерений (определений)	0.10	–
97	522131.69	2219701.44	Метод спутниковых геодезических измерений (определений)	0.10	–
98	522129.01	2219698.47	Метод спутниковых геодезических измерений (определений)	0.10	–
99	522141.81	2219686.94	Метод спутниковых геодезических измерений (определений)	0.10	–
100	522138.05	2219668.18	Метод спутниковых геодезических измерений (определений)	0.10	–
101	522133.55	2219649.19	Метод спутниковых геодезических измерений (определений)	0.10	–
102	522111.21	2219653.62	Метод спутниковых геодезических измерений (определений)	0.10	–
103	522078.78	2219660.41	Метод спутниковых геодезических измерений (определений)	0.10	–
104	522077.96	2219656.49	Метод спутниковых геодезических измерений (определений)	0.10	–
105	522110.41	2219649.70	Метод спутниковых геодезических измерений (определений)	0.10	–
106	522132.68	2219645.28	Метод спутниковых геодезических измерений (определений)	0.10	–
107	522124.97	2219608.33	Метод спутниковых геодезических измерений (определений)	0.10	–
108	522109.66	2219609.15	Метод спутниковых геодезических измерений (определений)	0.10	–
109	522103.02	2219581.52	Метод спутниковых геодезических измерений (определений)	0.10	–
110	522106.91	2219580.59	Метод спутниковых геодезических измерений (определений)	0.10	–
111	522112.77	2219604.98	Метод спутниковых геодезических измерений (определений)	0.10	–
112	522124.11	2219604.37	Метод спутниковых геодезических измерений (определений)	0.10	–
113	522115.07	2219563.35	Метод спутниковых геодезических измерений (определений)	0.10	–
114	522095.11	2219550.46	Метод спутниковых геодезических измерений (определений)	0.10	–
115	522097.28	2219547.10	Метод спутниковых геодезических измерений (определений)	0.10	–
116	522113.89	2219557.82	Метод спутниковых геодезических измерений (определений)	0.10	–
117	522105.84	2219520.00	Метод спутниковых геодезических измерений (определений)	0.10	–
118	522092.50	2219527.33	Метод спутниковых геодезических измерений (определений)	0.10	–
119	522090.57	2219523.82	Метод спутниковых геодезических измерений (определений)	0.10	–
120	522104.97	2219515.90	Метод спутниковых геодезических измерений (определений)	0.10	–
121	522097.61	2219482.37	Метод спутниковых геодезических измерений (определений)	0.10	–
122	522087.91	2219499.67	Метод спутниковых геодезических измерений (определений)	0.10	–
123	522084.41	2219497.71	Метод спутниковых геодезических измерений (определений)	0.10	–
124	522096.33	2219476.48	Метод спутниковых геодезических измерений (определений)	0.10	–
125	522088.99	2219442.00	Метод спутниковых геодезических измерений (определений)	0.10	–
126	522092.90	2219441.17	Метод спутниковых геодезических измерений (определений)	0.10	–
127	522100.29	2219475.90	Метод спутниковых геодезических измерений (определений)	0.10	–
128	522109.20	2219516.52	Метод спутниковых геодезических измерений (определений)	0.10	–
129	522118.80	2219561.69	Метод спутниковых геодезических измерений (определений)	0.10	–
130	522128.53	2219605.82	Метод спутниковых геодезических измерений (определений)	0.10	–
131	522136.60	2219644.50	Метод спутниковых геодезических измерений (определений)	0.10	–
132	522172.10	2219637.33	Метод спутниковых геодезических измерений (определений)	0.10	–
133	522202.56	2219631.10	Метод спутниковых геодезических измерений (определений)	0.10	–
134	522232.62	2219625.57	Метод спутниковых геодезических измерений (определений)	0.10	–
135	522226.34	2219596.48	Метод спутниковых геодезических измерений (определений)	0.10	–
136	522219.21	2219563.30	Метод спутниковых геодезических измерений (определений)	0.10	–
137	522212.52	2219531.84	Метод спутниковых геодезических измерений (определений)	0.10	–
138	522201.92	2219537.25	Метод спутниковых геодезических измерений (определений)	0.10	–
139	522200.10	2219533.69	Метод спутниковых геодезических измерений (определений)	0.10	–
140	522211.66	2219527.78	Метод спутниковых геодезических измерений (определений)	0.10	–
141	522205.93	2219500.09	Метод спутниковых геодезических измерений (определений)	0.10	–
142	522194.54	2219503.86	Метод спутниковых геодезических измерений (определений)	0.10	–
143	522193.28	2219500.06	Метод спутниковых геодезических измерений (определений)	0.10	–
144	522205.11	2219496.15	Метод спутниковых геодезических измерений (определений)	0.10	–
145	522197.41	2219460.27	Метод спутниковых геодезических измерений (определений)	0.10	–
146	522190.31	2219427.37	Метод спутниковых геодезических измерений (определений)	0.10	–
147	522177.66	2219429.11	Метод спутниковых геодезических измерений (определений)	0.10	–
148	522177.12	2219425.15	Метод спутниковых геодезических измерений (определений)	0.10	–
149	522193.44	2219422.90	Метод спутниковых геодезических измерений (определений)	0.10	–
150	522201.33	2219459.43	Метод спутниковых геодезических измерений (определений)	0.10	–
151	522209.48	2219497.43	Метод спутниковых геодезических измерений (определений)	0.10	–
152	522215.89	2219528.46	Метод спутниковых геодезических измерений (определений)	0.10	–
153	522223.12	2219562.46	Метод спутниковых геодезических измерений (определений)	0.10	–
154	522230.25	2219595.64	Метод спутниковых геодезических измерений (определений)	0.10	–
155	522236.54	2219624.79	Метод спутниковых геодезических измерений (определений)	0.10	–
156	522285.84	2219614.29	Метод спутниковых геодезических измерений (определений)	0.10	–
157	522332.35	2219605.16	Метод спутниковых геодезических измерений (определений)	0.10	–
158	522327.08	2219581.19	Метод спутниковых геодезических измерений (определений)	0.10	–
159	522316.75	2219576.00	Метод спутниковых геодезических измерений (определений)	0.10	–
160	522318.89	2219589.59	Метод спутниковых геодезических измерений (определений)	0.10	–
161	522314.94	2219590.21	Метод спутниковых геодезических измерений (определений)	0.10	–
162	522311.59	2219568.93	Метод спутниковых геодезических измерений (определений)	0.10	–
163	522325.92	2219576.13	Метод спутниковых геодезических измерений (определений)	0.10	–
164	522316.98	2219537.51	Метод спутниковых геодезических измерений (определений)	0.10	–
165	522307.22	2219490.98	Метод спутниковых геодезических измерений (определений)	0.10	–
166	522293.58	2219492.65	Метод спутниковых геодезических измерений (определений)	0.10	–
167	522293.09	2219488.68	Метод спутниковых геодезических измерений (определений)	0.10	–
168	522306.38	2219487.05	Метод спутниковых геодезических измерений (определений)	0.10	–
169	522297.65	2219446.65	Метод спутниковых геодезических измерений (определений)	0.10	–
170	522283.86	2219447.55	Метод спутниковых геодезических измерений (определений)	0.10	–
171	522283.59	2219443.56	Метод спутниковых геодезических измерений (определений)	0.10	–
172	522296.81	2219442.71	Метод спутниковых геодезических измерений (определений)	0.10	–
173	522287.96	2219400.70	Метод спутниковых геодезических измерений (определений)	0.10	–
174	522273.64	2219411.21	Метод спутниковых геодезических измерений (определений)	0.10	–
175	522271.27	2219407.98	Метод спутниковых геодезических измерений (определений)	0.10	–
176	522290.60	2219393.81	Метод спутниковых геодезических измерений (определений)	0.10	–
177	522301.20	2219444.13	Метод спутниковых геодезических измерений (определений)	0.10	–
178	522310.75	2219488.36	Метод спутниковых геодезических измерений (определений)	0.10	–
179	522320.89	2219536.65	Метод спутниковых геодезических измерений (определений)	0.10	–
180	522330.78	2219579.39	Метод спутниковых геодезических измерений (определений)	0.10	–
181	522336.27	2219604.38	Метод спутниковых геодезических измерений (определений)	0.10	–

182	522361.36	2219599.34	Метод спутниковых геодезических измерений (определений)	0.10	–
183	522385.89	2219594.18	Метод спутниковых геодезических измерений (определений)	0.10	–
184	522405.87	2219557.63	Метод спутниковых геодезических измерений (определений)	0.10	–
185	522418.66	2219538.07	Метод спутниковых геодезических измерений (определений)	0.10	–
186	522446.97	2219526.88	Метод спутниковых геодезических измерений (определений)	0.10	–
1	522470.82	2219517.85	Метод спутниковых геодезических измерений (определений)	0.10	–
Зона1(2)	–	–	–	–	–
187	522085.48	2219669.34	Метод спутниковых геодезических измерений (определений)	0.10	–
188	522083.78	2219672.96	Метод спутниковых геодезических измерений (определений)	0.10	–
189	522066.55	2219664.86	Метод спутниковых геодезических измерений (определений)	0.10	–
190	522036.17	2219671.11	Метод спутниковых геодезических измерений (определений)	0.10	–
191	522036.95	2219685.36	Метод спутниковых геодезических измерений (определений)	0.10	–
192	522035.25	2219716.48	Метод спутниковых геодезических измерений (определений)	0.10	–
193	522044.55	2219712.51	Метод спутниковых геодезических измерений (определений)	0.10	–
194	522050.95	2219745.12	Метод спутниковых геодезических измерений (определений)	0.10	–
195	522057.59	2219776.15	Метод спутниковых геодезических измерений (определений)	0.10	–
196	522068.32	2219824.61	Метод спутниковых геодезических измерений (определений)	0.10	–
197	522076.35	2219859.51	Метод спутниковых геодезических измерений (определений)	0.10	–
198	522085.07	2219898.81	Метод спутниковых геодезических измерений (определений)	0.10	–
199	522095.79	2219948.27	Метод спутниковых геодезических измерений (определений)	0.10	–
200	522106.94	2220000.86	Метод спутниковых геодезических измерений (определений)	0.10	–
201	522103.03	2220001.69	Метод спутниковых геодезических измерений (определений)	0.10	–
202	522091.88	2219949.11	Метод спутниковых геодезических измерений (определений)	0.10	–
203	522081.16	2219899.67	Метод спутниковых геодезических измерений (определений)	0.10	–
204	522072.45	2219860.39	Метод спутниковых геодезических измерений (определений)	0.10	–
205	522064.42	2219825.49	Метод спутниковых геодезических измерений (определений)	0.10	–
206	522053.75	2219777.29	Метод спутниковых геодезических измерений (определений)	0.10	–
207	522044.59	2219767.85	Метод спутниковых геодезических измерений (определений)	0.10	–
208	522051.25	2219801.21	Метод спутниковых геодезических измерений (определений)	0.10	–
209	522059.99	2219844.42	Метод спутниковых геодезических измерений (определений)	0.10	–
210	522068.13	2219885.22	Метод спутниковых геодезических измерений (определений)	0.10	–
211	522079.00	2219935.40	Метод спутниковых геодезических измерений (определений)	0.10	–
212	522089.59	2219983.56	Метод спутниковых геодезических измерений (определений)	0.10	–
213	522085.68	2219984.42	Метод спутниковых геодезических измерений (определений)	0.10	–
214	522075.09	2219936.25	Метод спутниковых геодезических измерений (определений)	0.10	–
215	522064.21	2219886.03	Метод спутниковых геодезических измерений (определений)	0.10	–
216	522056.07	2219845.21	Метод спутниковых геодезических измерений (определений)	0.10	–
217	522047.33	2219802.00	Метод спутниковых геодезических измерений (определений)	0.10	–
218	522039.34	2219761.98	Метод спутниковых геодезических измерений (определений)	0.10	–
219	522031.09	2219719.80	Метод спутниковых геодезических измерений (определений)	0.10	–
220	522032.94	2219685.36	Метод спутниковых геодезических измерений (определений)	0.10	–
221	522032.21	2219671.93	Метод спутниковых геодезических измерений (определений)	0.10	–
222	521995.80	2219679.47	Метод спутниковых геодезических измерений (определений)	0.10	–
223	521962.05	2219686.75	Метод спутниковых геодезических измерений (определений)	0.10	–
224	521932.34	2219692.58	Метод спутниковых геодезических измерений (определений)	0.10	–
225	521934.09	2219701.41	Метод спутниковых геодезических измерений (определений)	0.10	–
226	521939.24	2219730.23	Метод спутниковых геодезических измерений (определений)	0.10	–
227	521949.90	2219776.95	Метод спутниковых геодезических измерений (определений)	0.10	–
228	521959.66	2219825.06	Метод спутниковых геодезических измерений (определений)	0.10	–
229	521967.70	2219862.02	Метод спутниковых геодезических измерений (определений)	0.10	–
230	521976.45	2219902.97	Метод спутниковых геодезических измерений (определений)	0.10	–
231	521985.65	2219949.94	Метод спутниковых геодезических измерений (определений)	0.10	–
232	521995.27	2219995.50	Метод спутниковых геодезических измерений (определений)	0.10	–
233	521974.41	2219979.00	Метод спутниковых геодезических измерений (определений)	0.10	–
234	521976.89	2219975.86	Метод спутниковых геодезических измерений (определений)	0.10	–
235	521989.07	2219985.50	Метод спутниковых геодезических измерений (определений)	0.10	–
236	521981.84	2219951.25	Метод спутниковых геодезических измерений (определений)	0.10	–
237	521965.34	2219931.79	Метод спутниковых геодезических измерений (определений)	0.10	–
238	521968.39	2219929.20	Метод спутниковых геодезических измерений (определений)	0.10	–
239	521980.25	2219943.19	Метод спутниковых геодезических измерений (определений)	0.10	–
240	521972.53	2219903.77	Метод спутниковых геодезических измерений (определений)	0.10	–
241	521963.79	2219862.86	Метод спутниковых геодезических измерений (определений)	0.10	–
242	521956.80	2219830.74	Метод спутниковых геодезических измерений (определений)	0.10	–
243	521947.46	2219845.65	Метод спутниковых геодезических измерений (определений)	0.10	–
244	521944.07	2219843.53	Метод спутниковых геодезических измерений (определений)	0.10	–
245	521954.98	2219826.11	Метод спутниковых геодезических измерений (определений)	0.10	–
246	521937.47	2219814.48	Метод спутниковых геодезических измерений (определений)	0.10	–
247	521939.68	2219811.15	Метод спутниковых геодезических измерений (определений)	0.10	–
248	521954.79	2219821.18	Метод спутниковых геодезических измерений (определений)	0.10	–
249	521946.27	2219779.19	Метод спутниковых геодезических измерений (определений)	0.10	–
250	521929.19	2219777.17	Метод спутниковых геодезических измерений (определений)	0.10	–
251	521929.66	2219773.20	Метод спутниковых геодезических измерений (определений)	0.10	–
252	521945.37	2219775.06	Метод спутниковых геодезических измерений (определений)	0.10	–
253	521936.54	2219736.39	Метод спутниковых геодезических измерений (определений)	0.10	–
254	521928.99	2219750.75	Метод спутниковых геодезических измерений (определений)	0.10	–
255	521925.45	2219748.89	Метод спутниковых геодезических измерений (определений)	0.10	–
256	521935.20	2219730.36	Метод спутниковых геодезических измерений (определений)	0.10	–
257	521930.16	2219702.15	Метод спутниковых геодезических измерений (определений)	0.10	–
258	521928.42	2219693.36	Метод спутниковых геодезических измерений (определений)	0.10	–
259	521905.41	2219698.04	Метод спутниковых геодезических измерений (определений)	0.10	–
260	521877.45	2219703.68	Метод спутниковых геодезических измерений (определений)	0.10	–
261	521851.69	2219708.63	Метод спутниковых геодезических измерений (определений)	0.10	–
262	521825.46	2219713.32	Метод спутниковых геодезических измерений (определений)	0.10	–
263	521824.76	2219709.38	Метод спутниковых геодезических измерений (определений)	0.10	–
264	521850.96	2219704.70	Метод спутниковых геодезических измерений (определений)	0.10	–
265	521876.68	2219699.76	Метод спутниковых геодезических измерений (определений)	0.10	–
266	521904.63	2219694.12	Метод спутниковых геодезических измерений (определений)	0.10	–
267	521922.00	2219690.59	Метод спутниковых геодезических измерений (определений)	0.10	–
268	521912.58	2219687.63	Метод спутниковых геодезических измерений (определений)	0.10	–
269	521913.78	2219683.81	Метод спутниковых геодезических измерений (определений)	0.10	–
270	521927.34	2219688.07	Метод спутниковых геодезических измерений (определений)	0.10	–
271	521921.99	2219662.42	Метод спутниковых геодезических измерений (определений)	0.10	–
272	521916.09	2219634.13	Метод спутниковых геодезических измерений (определений)	0.10	–
273	521901.70	2219636.72	Метод спутниковых геодезических измерений (определений)	0.10	–
274	521900.99	2219632.78	Метод спутниковых геодезических измерений (определений)	0.10	–
275	521915.30	2219630.21	Метод спутниковых геодезических измерений (определений)	0.10	–
276	521908.44	2219596.02	Метод спутниковых геодезических измерений (определений)	0.10	–
277	521901.89	2219565.04	Метод спутниковых геодезических измерений (определений)	0.10	–
278	521888.90	2219566.73	Метод спутниковых геодезических измерений (определений)	0.10	–
279	521888.38	2219562.77	Метод спутниковых геодезических измерений (определений)	0.10	–
280	521901.06	2219561.11	Метод спутниковых геодезических измерений (определений)	0.10	–
281	521895.10	2219532.56	Метод спутниковых геодезических измерений (определений)	0.10	–
282	521889.04	2219502.69	Метод спутниковых геодезических измерений (определений)	0.10	–
283	521880.04	2219464.00	Метод спутниковых геодезических измерений (определений)	0.10	–
284	521871.21	2219433.47	Метод спутниковых геодезических измерений (определений)	0.10	–
285	521875.05	2219432.36	Метод спутниковых геодезических измерений (определений)	0.10	–
286	521883.91	2219462.98	Метод спутниковых геодезических измерений (определений)	0.10	–
287	521892.95	2219501.84	Метод спутниковых геодезических измерений (определений)	0.10	–
288	521899.02	2219531.75	Метод спутниковых геодезических измерений (определений)	0.10	–
289	521905.46	2219562.57	Метод спутниковых геодезических измерений (определений)	0.10	–
290	521912.36	2219595.21	Метод спутниковых геодезических измерений (определений)	0.10	–
291	521919.63	2219631.48	Метод спутниковых геодезических измерений (определений)	0.10	–
292	521925.91	2219661.60	Метод спутниковых геодезических измерений (определений)	0.10	–
293	521931.55	2219688.65	Метод спутниковых геодезических измерений (определений)	0.10	–
294	521961.24	2219682.83	Метод спутниковых геодезических измерений (определений)	0.10	–
295	521994.97	2219675.56	Метод спутниковых геодезических измерений (определений)	0.10	–
296	522031.68	2219667.96	Метод спутниковых геодезических измерений (определений)	0.10	–
297	522023.78	2219633.17	Метод спутниковых геодезических измерений (определений)	0.10	–
298	522006.66	2219635.30	Метод спутниковых геодезических измерений (определений)	0.10	–
299	522006.17	2219631.33	Метод спутниковых геодезических измерений (определений)	0.10	–
300	522020.26	2219629.58	Метод спутниковых геодезических измерений (определений)	0.10	–
301	522002.93	2219616.18	Метод спутниковых геодезических измерений (определений)	0.10	–
302	522005.38	2219613.01	Метод спутниковых геодезических измерений (определений)	0.10	–
303	522022.28	2219626.08	Метод спутниковых геодезических измерений (определений)	0.10	–
304	522015.32	2219592.45	Метод спутниковых геодезических измерений (определений)	0.10	–
305	521995.20	2219587.54	Метод спутниковых геодезических измерений (определений)	0.10	–
306	521996.15	2219583.65	Метод спутниковых геодезических измерений (определений)	0.10	–
307	522008.68	2219586.71	Метод спутниковых геодезических измерений (определений)	0.10	–
308	521995.04	2219575.84	Метод спутниковых геодезических измерений (определений)	0.10	–
309	521997.53	2219572.71	Метод спутниковых геодезических измерений (определений)	0.10	–
310	522013.91	2219585.76	Метод спутниковых геодезических измерений (определений)	0.10	–
311	522006.21	2219549.50	Метод спутниковых геодезических измерений (определений)	0.10	–
312	521979.51	2219519.71	Метод спутниковых геодезических измерений (определений)	0.10	–
313	521982.49	2219517.04	Метод спутниковых геодезических измерений (определений)	0.10	–

314	522004.54	2219541.65	Метод спутниковых геодезических измерений (определений)	0.10	–
315	521997.73	2219509.48	Метод спутниковых геодезических измерений (определений)	0.10	–
316	521989.53	2219472.43	Метод спутниковых геодезических измерений (определений)	0.10	–
317	521975.07	2219479.23	Метод спутниковых геодезических измерений (определений)	0.10	–
318	521973.37	2219475.61	Метод спутниковых геодезических измерений (определений)	0.10	–
319	521992.35	2219466.68	Метод спутниковых геодезических измерений (определений)	0.10	–
320	522001.64	2219508.63	Метод спутниковых геодезических измерений (определений)	0.10	–
321	522010.01	2219548.15	Метод спутниковых геодезических измерений (определений)	0.10	–
322	522018.10	2219586.29	Метод спутниковых геодезических измерений (определений)	0.10	–
323	522028.94	2219572.90	Метод спутниковых геодезических измерений (определений)	0.10	–
324	522032.05	2219575.43	Метод спутниковых геодезических измерений (определений)	0.10	–
325	522019.17	2219591.33	Метод спутниковых геодезических измерений (определений)	0.10	–
326	522027.29	2219630.56	Метод спутниковых геодезических измерений (определений)	0.10	–
327	522035.60	2219667.15	Метод спутниковых геодезических измерений (определений)	0.10	–
328	522067.05	2219660.67	Метод спутниковых геодезических измерений (определений)	0.10	–
187	522085.48	2219669.34	Метод спутниковых геодезических измерений (определений)	0.10	–
–	–	–	–	–	–
329	522041.58	2219718.13	Метод спутниковых геодезических измерений (определений)	0.10	–
330	522047.03	2219745.92	Метод спутниковых геодезических измерений (определений)	0.10	–
331	522052.17	2219769.91	Метод спутниковых геодезических измерений (определений)	0.10	–
332	522043.15	2219760.62	Метод спутниковых геодезических измерений (определений)	0.10	–
333	522035.36	2219720.79	Метод спутниковых геодезических измерений (определений)	0.10	–
329	522041.58	2219718.13	Метод спутниковых геодезических измерений (определений)	0.10	–

3. Сведения о характерных точках части (частей) границы объекта

Обозначение характерных точек части границы	Координаты, м		Метод определения координат характерной точки	Средняя квадратическая погрешность положения характерной точки (M_t), м	Описание обозначения точки на местности (при наличии)
	X	Y			
1	2	3	4	5	6
–	–	–	–	–	–

Схема расположения границ публичного сервитута объекта

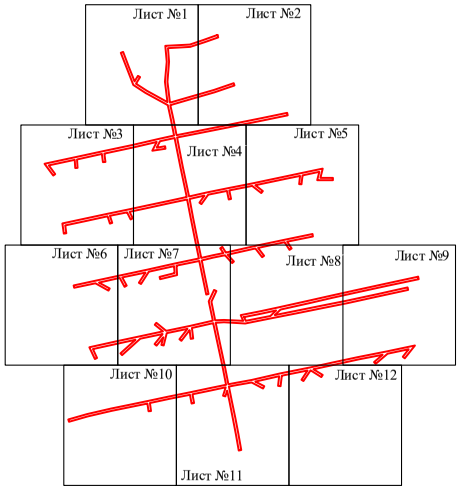

Масштаб 1:8000

Используемые условные знаки и обозначения:

- граница публичного сервитута

Схема расположения границ публичного сервитута объекта

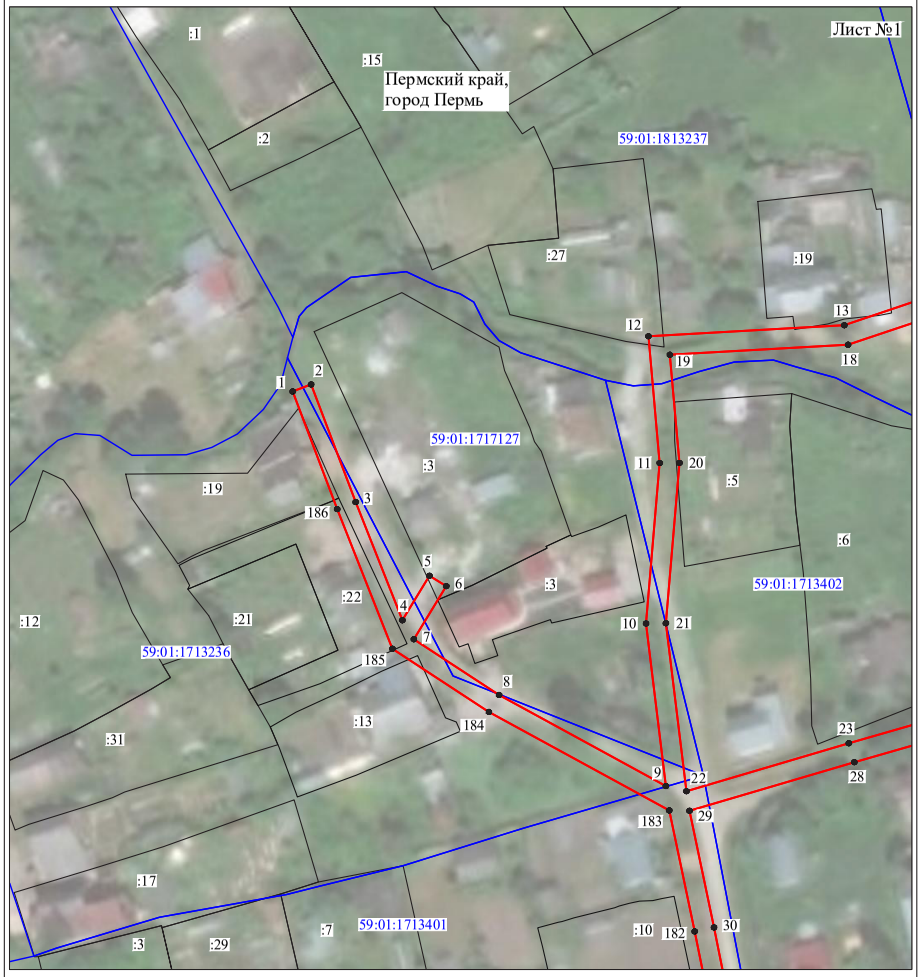

Масштаб 1:1000

Используемые условные знаки и обозначения:

№1	- номер опоры
	- граница публичного сервитута
	- граница кадастрового деления
	- граница населенного пункта
	- граница земельного участка, имеющегося в ЕГРН
	- граница ОКС, имеющаяся в ЕГРН
	- граница охранной зоны, имеющейся в ЕГРН
59:01:4413924:34 :34	- кадастровый номер земельного участка, имеющегося в ЕГРН
59:01:4413924	- номер кадастрового квартала
1 ●	- обозначение характерных точек границ

Схема расположения границ публичного сервитута объекта

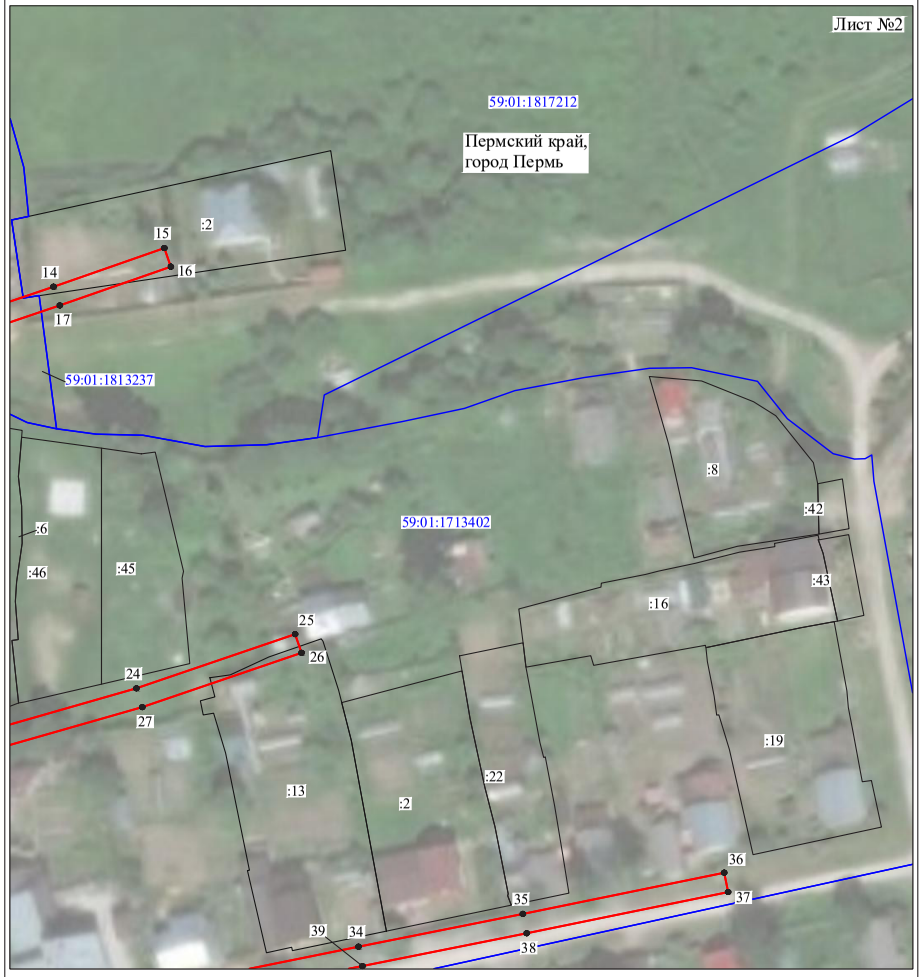

Масштаб 1:1000

Используемые условные знаки и обозначения:

№1	- номер опоры
	- граница публичного сервитута
	- граница кадастрового деления
	- граница населенного пункта
	- граница земельного участка, имеющегося в ЕГРН
	- граница ОКС, имеющаяся в ЕГРН
	- граница охранной зоны, имеющейся в ЕГРН
59:01:4413924:34 :34	- кадастровый номер земельного участка, имеющегося в ЕГРН
59:01:4413924	- номер кадастрового квартала
1 ●	- обозначение характерных точек границ

Схема расположения границ публичного сервитута объекта

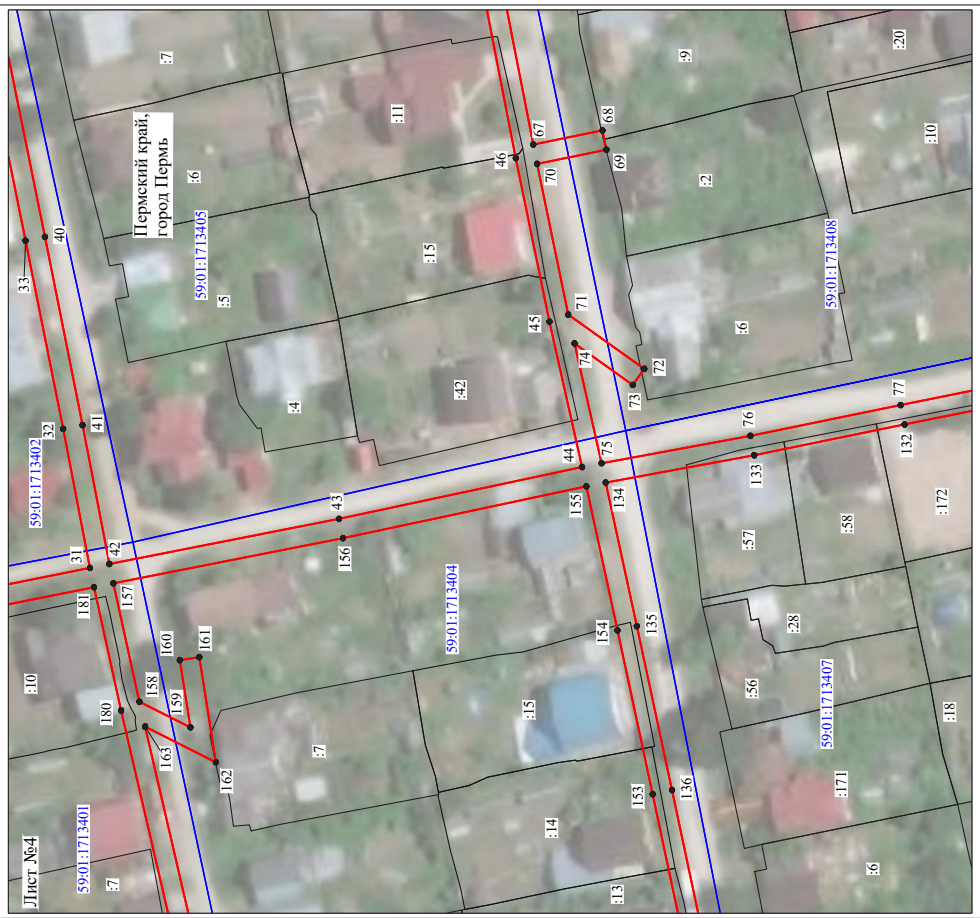

Схема расположения границ публичного сервитута объекта



Схема расположения границ публичного сервитута объекта

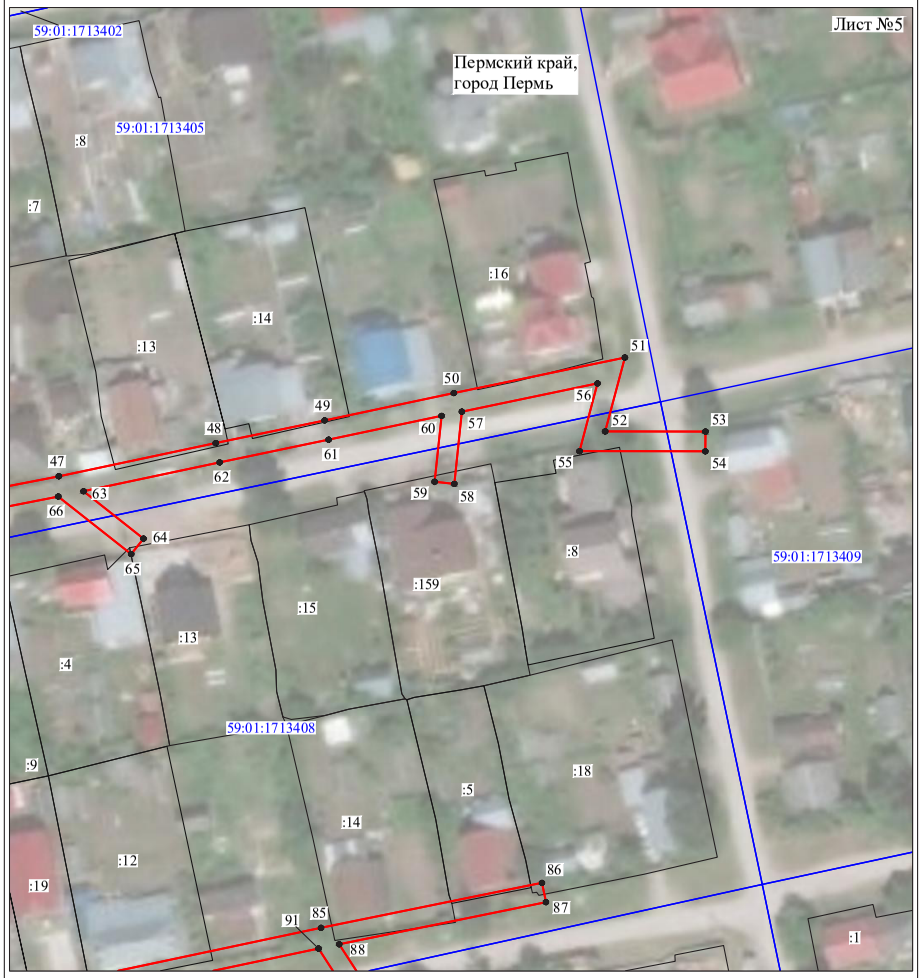

Масштаб 1:1000

Используемые условные знаки и обозначения:

№1	- номер опоры
	- граница публичного сервитута
	- граница кадастрового деления
	- граница населенного пункта
	- граница земельного участка, имеющегося в ЕГРН
	- граница ОКС, имеющаяся в ЕГРН
	- граница охранной зоны, имеющейся в ЕГРН
59:01:4413924:34 :34	- кадастровый номер земельного участка, имеющегося в ЕГРН
59:01:4413924	- номер кадастрового квартала
1 ●	- обозначение характерных точек границ

Схема расположения границ публичного сервитута объекта

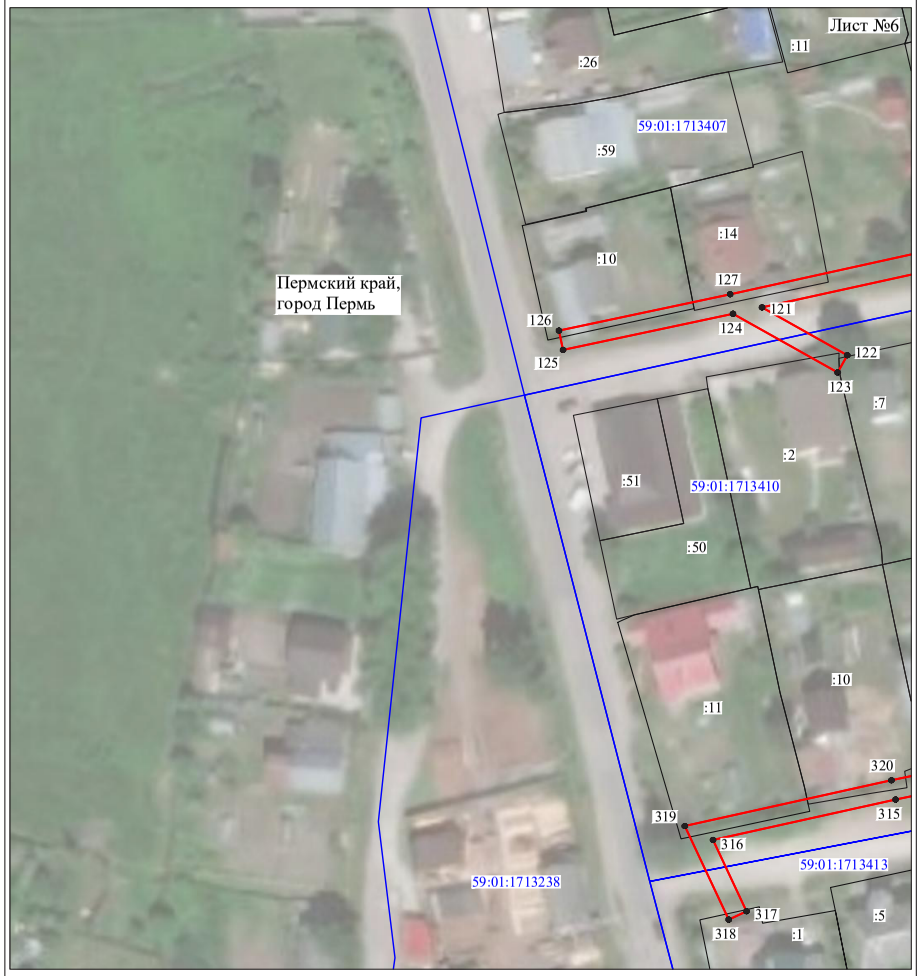

Масштаб 1:1000

Используемые условные знаки и обозначения:

№1	- номер опоры
	- граница публичного сервитута
	- граница кадастрового деления
	- граница населенного пункта
	- граница земельного участка, имеющегося в ЕГРН
	- граница ОКС, имеющаяся в ЕГРН
	- граница охранной зоны, имеющейся в ЕГРН
59:01:4413924:34 :34	- кадастровый номер земельного участка, имеющегося в ЕГРН
59:01:4413924	- номер кадастрового квартала
1 ●	- обозначение характерных точек границ

Схема расположения границ публичного сервитута объекта

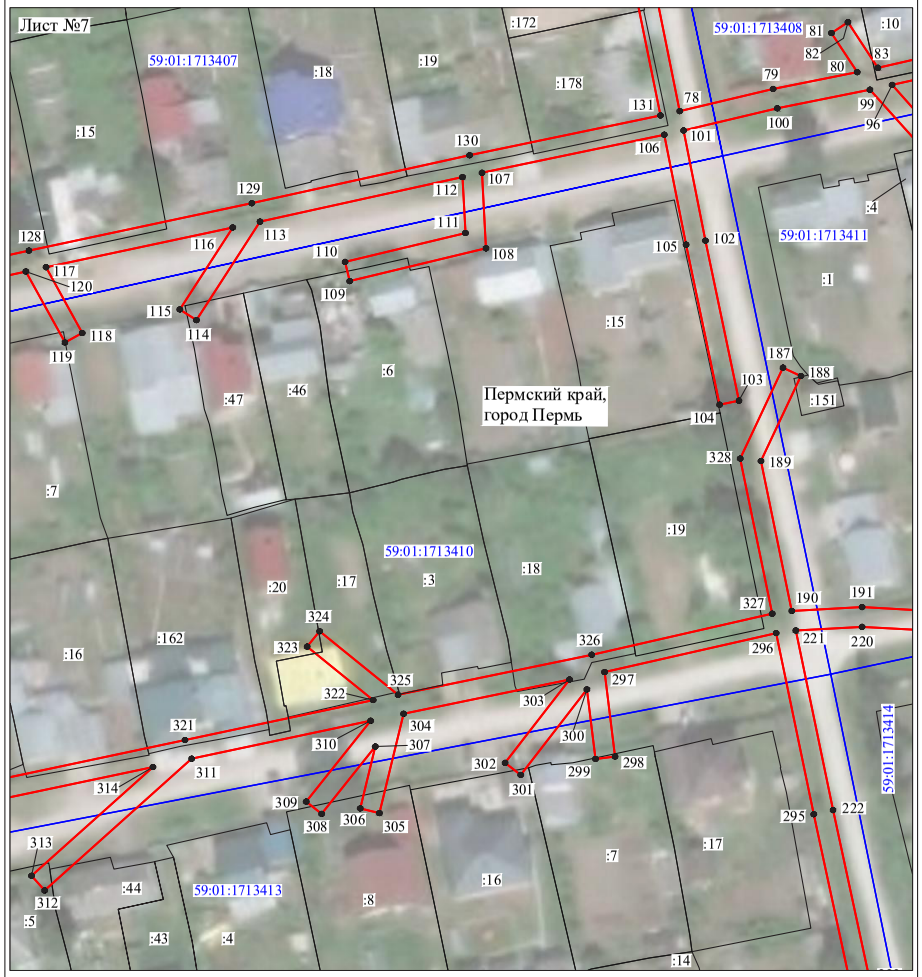

Масштаб 1:1000

Используемые условные знаки и обозначения:

№1	- номер опоры
	- граница публичного сервитута
	- граница кадастрового деления
	- граница населенного пункта
	- граница земельного участка, имеющегося в ЕГРН
	- граница ОКС, имеющаяся в ЕГРН
	- граница охранной зоны, имеющейся в ЕГРН
59:01:4413924:34 :34	- кадастровый номер земельного участка, имеющегося в ЕГРН
59:01:4413924	- номер кадастрового квартала
1	- обозначение характерных точек границ

Схема расположения границ публичного сервитута объекта



Масштаб 1:1000

Используемые условные знаки и обозначения:

№1	- номер опоры
	- граница публичного сервитута
	- граница кадастрового деления
	- граница населенного пункта
	- граница земельного участка, имеющегося в ЕГРН
	- граница ОКС, имеющаяся в ЕГРН
	- граница охранной зоны, имеющейся в ЕГРН
59:01:4413924:34 :34	- кадастровый номер земельного участка, имеющегося в ЕГРН
59:01:4413924	- номер кадастрового квартала
1	- обозначение характерных точек границ

Схема расположения границ публичного сервитута объекта

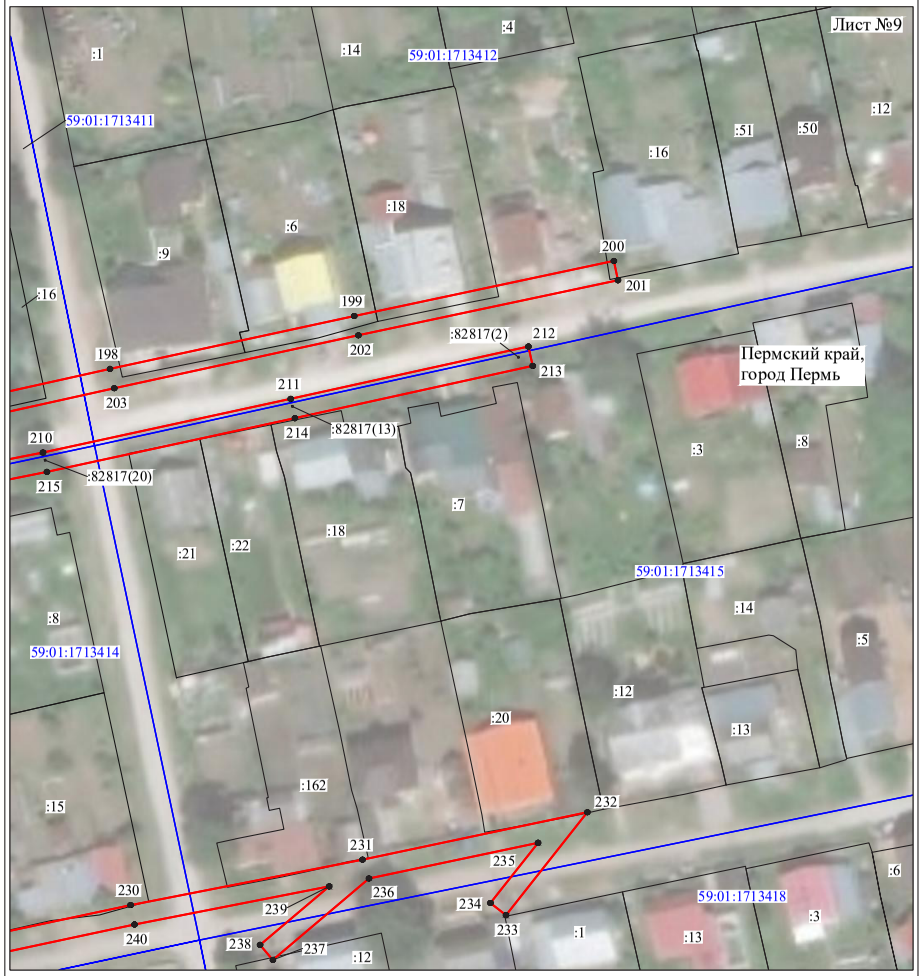

Масштаб 1:1000

Используемые условные знаки и обозначения:

№1	- номер опоры
	- граница публичного сервитута
	- граница кадастрового деления
	- граница населенного пункта
	- граница земельного участка, имеющегося в ЕГРН
	- граница ОКС, имеющаяся в ЕГРН
	- граница охранной зоны, имеющейся в ЕГРН
59:01:4413924:34 :34	- кадастровый номер земельного участка, имеющегося в ЕГРН
59:01:4413924	- номер кадастрового квартала
1 ●	- обозначение характерных точек границ

Схема расположения границ публичного сервитута объекта

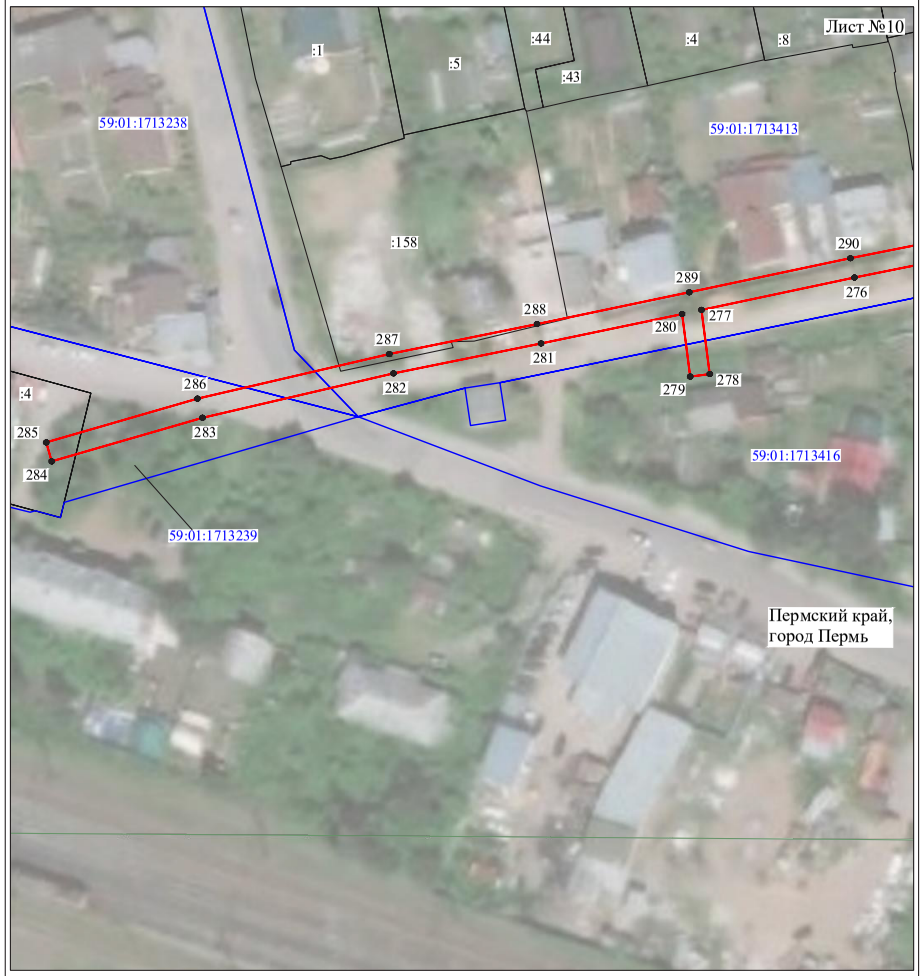

Масштаб 1:1000

Используемые условные знаки и обозначения:

№1	- номер опоры
	- граница публичного сервитута
	- граница кадастрового деления
	- граница населенного пункта
	- граница земельного участка, имеющегося в ЕГРН
	- граница ОКС, имеющаяся в ЕГРН
	- граница охранной зоны, имеющейся в ЕГРН
59:01:4413924:34 :34	- кадастровый номер земельного участка, имеющегося в ЕГРН
59:01:4413924	- номер кадастрового квартала
1 ●	- обозначение характерных точек границ

Схема расположения границ публичного сервитута объекта

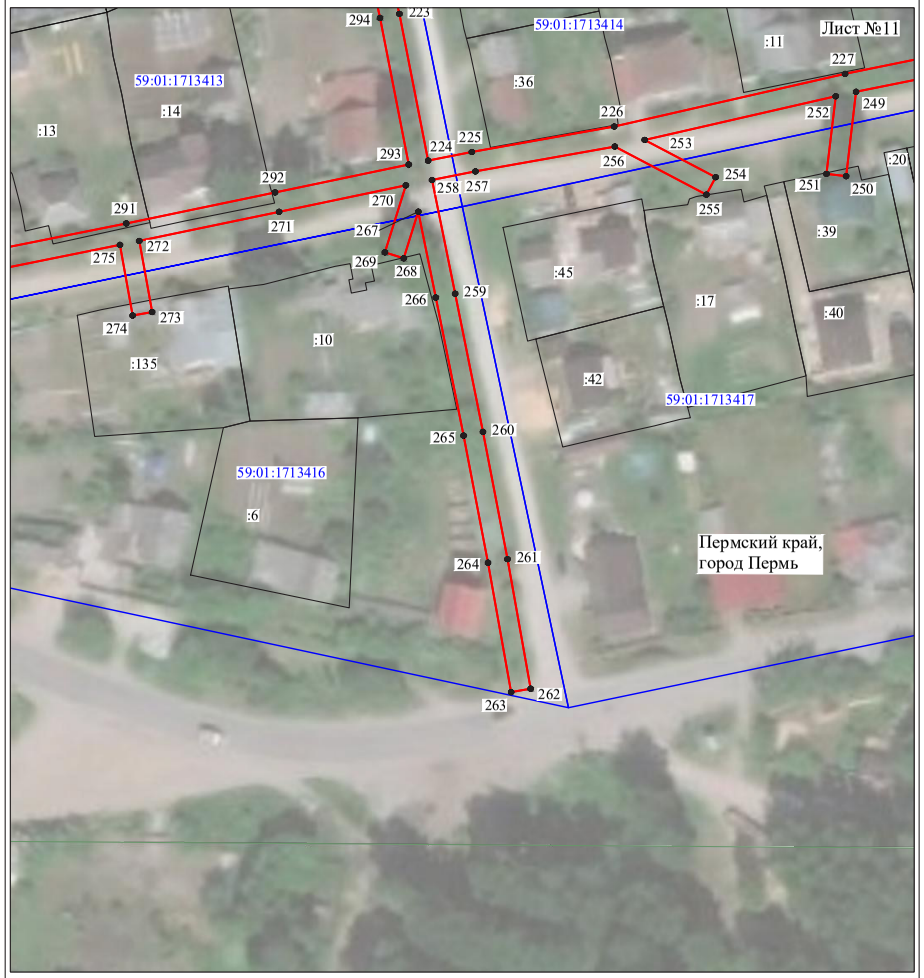

Масштаб 1:1000

Используемые условные знаки и обозначения:

№1	- номер опоры
	- граница публичного сервитута
	- граница кадастрового деления
	- граница населенного пункта
	- граница земельного участка, имеющегося в ЕГРН
	- граница ОКС, имеющаяся в ЕГРН
	- граница охранной зоны, имеющейся в ЕГРН
59:01:4413924:34 :34	- кадастровый номер земельного участка, имеющегося в ЕГРН
59:01:4413924	- номер кадастрового квартала
1 ●	- обозначение характерных точек границ

Схема расположения границ публичного сервитута объекта



Масштаб 1:1000

Используемые условные знаки и обозначения:

№1	- номер опоры
	- граница публичного сервитута
	- граница кадастрового деления
	- граница населенного пункта
	- граница земельного участка, имеющегося в ЕГРН
	- граница ОКС, имеющаяся в ЕГРН
	- граница охранной зоны, имеющейся в ЕГРН
59:01:4413924:34 :34	- кадастровый номер земельного участка, имеющегося в ЕГРН
59:01:4413924	- номер кадастрового квартала
1 ●	- обозначение характерных точек границ

ОПИСАНИЕ МЕСТОПОЛОЖЕНИЯ ГРАНИЦ

Публичный сервитут для размещения объекта электросетевого хозяйства «Электросетевой комплекс Подстанция 35/6 кВ «Нагорная» (ВЛ 0,4 кВ от ТП 4439)

(наименование объекта, местоположение границ которого описано (далее - объект)

Раздел 1

Сведения об объекте		
№ п/п	Характеристики объекта	Описание характеристик
1	2	3
1	Местоположение объекта	Пермский край, город Пермь
2	Площадь объекта +/- величина погрешности определения площади (Р+/- Дельта Р)	4150 кв.м ± 16 кв.м
3	Иные характеристики объекта	Публичный сервитут для размещения объекта электросетевого хозяйства «Электросетевой комплекс Подстанция 35/6 кВ «Нагорная» (ВЛ 0,4 кВ от ТП 4439) на срок 49 лет

Раздел 2

Сведения о местоположении границ объекта

1. Система координат МСК-59, зона 2

2. Сведения о характерных точках границ объекта

Обозначение характерных точек границ	Координаты, м		Метод определения координат характерной точки	Средняя квадратическая погрешность положения характерной точки (M_t), м	Описание обозначения точки на местности (при наличии)
	X	Y			
1	2	3	4	5	6
Зона1(1)	–	–	–	–	–
1	528427.13	2234540.85	Метод спутниковых геодезических измерений (определений)	0.10	–
2	528385.08	2234540.00	Метод спутниковых геодезических измерений (определений)	0.10	–
3	528357.11	2234541.50	Метод спутниковых геодезических измерений (определений)	0.10	–
4	528311.59	2234544.00	Метод спутниковых геодезических измерений (определений)	0.10	–
5	528273.54	2234545.50	Метод спутниковых геодезических измерений (определений)	0.10	–
6	528237.82	2234545.50	Метод спутниковых геодезических измерений (определений)	0.10	–
7	528232.50	2234557.66	Метод спутниковых геодезических измерений (определений)	0.10	–
8	528228.84	2234556.02	Метод спутниковых геодезических измерений (определений)	0.10	–
9	528233.43	2234545.54	Метод спутниковых геодезических измерений (определений)	0.10	–
10	528193.44	2234546.00	Метод спутниковых геодезических измерений (определений)	0.10	–
11	528159.36	2234545.50	Метод спутниковых геодезических измерений (определений)	0.10	–
12	528170.34	2234552.01	Метод спутниковых геодезических измерений (определений)	0.10	–
13	528168.30	2234555.45	Метод спутниковых геодезических измерений (определений)	0.10	–
14	528152.77	2234546.24	Метод спутниковых геодезических измерений (определений)	0.10	–
15	528148.49	2234555.65	Метод спутниковых геодезических измерений (определений)	0.10	–
16	528144.85	2234553.99	Метод спутниковых геодезических измерений (определений)	0.10	–
17	528148.79	2234545.32	Метод спутниковых геодезических измерений (определений)	0.10	–
18	528109.64	2234544.52	Метод спутниковых геодезических измерений (определений)	0.10	–
19	528104.53	2234553.32	Метод спутниковых геодезических измерений (определений)	0.10	–
20	528104.61	2234582.92	Метод спутниковых геодезических измерений (определений)	0.10	–
21	528100.61	2234582.92	Метод спутниковых геодезических измерений (определений)	0.10	–
22	528100.53	2234552.24	Метод спутниковых геодезических измерений (определений)	0.10	–
23	528105.05	2234544.46	Метод спутниковых геодезических измерений (определений)	0.10	–
24	528071.93	2234544.08	Метод спутниковых геодезических измерений (определений)	0.10	–
25	528079.45	2234553.81	Метод спутниковых геодезических измерений (определений)	0.10	–
26	528076.28	2234556.25	Метод спутниковых геодезических измерений (определений)	0.10	–
27	528066.80	2234543.98	Метод спутниковых геодезических измерений (определений)	0.10	–
28	528065.99	2234543.94	Метод спутниковых геодезических измерений (определений)	0.10	–
29	528013.82	2234541.43	Метод спутниковых геодезических измерений (определений)	0.10	–
30	528014.02	2234537.43	Метод спутниковых геодезических измерений (определений)	0.10	–
31	528067.18	2234539.99	Метод спутниковых геодезических измерений (определений)	0.10	–
32	528067.84	2234540.03	Метод спутниковых геодезических измерений (определений)	0.10	–
33	528106.58	2234540.48	Метод спутниковых геодезических измерений (определений)	0.10	–
34	528108.00	2234502.92	Метод спутниковых геодезических измерений (определений)	0.10	–
35	528108.99	2234477.77	Метод спутниковых геодезических измерений (определений)	0.10	–
36	528068.33	2234476.53	Метод спутниковых геодезических измерений (определений)	0.10	–
37	528056.70	2234467.92	Метод спутниковых геодезических измерений (определений)	0.10	–
38	528059.08	2234464.70	Метод спутниковых геодезических измерений (определений)	0.10	–
39	528069.71	2234472.57	Метод спутниковых геодезических измерений (определений)	0.10	–
40	528069.76	2234472.57	Метод спутниковых геодезических измерений (определений)	0.10	–
41	528108.68	2234473.76	Метод спутниковых геодезических измерений (определений)	0.10	–
42	528107.36	2234466.05	Метод спутниковых геодезических измерений (определений)	0.10	–
43	528094.56	2234467.49	Метод спутниковых геодезических измерений (определений)	0.10	–
44	528091.25	2234464.80	Метод спутниковых геодезических измерений (определений)	0.10	–
45	528093.77	2234461.70	Метод спутниковых геодезических измерений (определений)	0.10	–
46	528095.78	2234463.33	Метод спутниковых геодезических измерений (определений)	0.10	–
47	528110.67	2234461.66	Метод спутниковых геодезических измерений (определений)	0.10	–
48	528112.76	2234473.86	Метод спутниковых геодезических измерений (определений)	0.10	–
49	528149.86	2234474.46	Метод спутниковых геодезических измерений (определений)	0.10	–

50	528149.20	2234464.67	Метод спутниковых геодезических измерений (определений)	0.10	–
51	528153.19	2234464.40	Метод спутниковых геодезических измерений (определений)	0.10	–
52	528153.87	2234474.50	Метод спутниковых геодезических измерений (определений)	0.10	–
53	528192.00	2234474.50	Метод спутниковых геодезических измерений (определений)	0.10	–
54	528192.00	2234478.50	Метод спутниковых геодезических измерений (определений)	0.10	–
55	528152.07	2234478.50	Метод спутниковых геодезических измерений (определений)	0.10	–
56	528117.94	2234477.94	Метод спутниковых геодезических измерений (определений)	0.10	–
57	528112.99	2234477.89	Метод спутниковых геодезических измерений (определений)	0.10	–
58	528112.00	2234503.08	Метод спутниковых геодезических измерений (определений)	0.10	–
59	528110.58	2234540.53	Метод спутниковых геодезических измерений (определений)	0.10	–
60	528153.91	2234541.41	Метод спутниковых геодезических измерений (определений)	0.10	–
61	528190.57	2234541.97	Метод спутниковых геодезических измерений (определений)	0.10	–
62	528192.21	2234536.93	Метод спутниковых геодезических измерений (определений)	0.10	–
63	528196.03	2234538.11	Метод спутниковых геодезических измерений (определений)	0.10	–
64	528194.81	2234541.96	Метод спутниковых геодезических измерений (определений)	0.10	–
65	528236.49	2234541.50	Метод спутниковых геодезических измерений (определений)	0.10	–
66	528273.46	2234541.50	Метод спутниковых геодезических измерений (определений)	0.10	–
67	528310.95	2234540.02	Метод спутниковых геодезических измерений (определений)	0.10	–
68	528334.30	2234527.29	Метод спутниковых геодезических измерений (определений)	0.10	–
69	528336.21	2234530.80	Метод спутниковых геодезических измерений (определений)	0.10	–
70	528320.23	2234539.52	Метод спутниковых геодезических измерений (определений)	0.10	–
71	528355.13	2234537.62	Метод спутниковых геодезических измерений (определений)	0.10	–
72	528359.16	2234537.38	Метод спутниковых геодезических измерений (определений)	0.10	–
73	528384.98	2234536.00	Метод спутниковых геодезических измерений (определений)	0.10	–
74	528427.21	2234536.85	Метод спутниковых геодезических измерений (определений)	0.10	–
1	528427.13	2234540.85	Метод спутниковых геодезических измерений (определений)	0.10	–
Зона1(2)	–	–	–	–	–
75	528047.82	2234476.42	Метод спутниковых геодезических измерений (определений)	0.10	–
76	528045.83	2234476.41	Метод спутниковых геодезических измерений (определений)	0.10	–
77	528024.05	2234476.03	Метод спутниковых геодезических измерений (определений)	0.10	–
78	527994.50	2234476.65	Метод спутниковых геодезических измерений (определений)	0.10	–
79	527974.00	2234476.00	Метод спутниковых геодезических измерений (определений)	0.10	–
80	527972.05	2234475.98	Метод спутниковых геодезических измерений (определений)	0.10	–
81	527930.84	2234475.58	Метод спутниковых геодезических измерений (определений)	0.10	–
82	527901.04	2234475.37	Метод спутниковых геодезических измерений (определений)	0.10	–
83	527899.87	2234466.13	Метод спутниковых геодезических измерений (определений)	0.10	–
84	527899.78	2234438.57	Метод спутниковых геодезических измерений (определений)	0.10	–
85	527900.06	2234406.94	Метод спутниковых геодезических измерений (определений)	0.10	–
86	527924.58	2234407.49	Метод спутниковых геодезических измерений (определений)	0.10	–
87	527921.31	2234405.54	Метод спутниковых геодезических измерений (определений)	0.10	–
88	527923.36	2234402.11	Метод спутниковых геодезических измерений (определений)	0.10	–
89	527934.40	2234408.69	Метод спутниковых геодезических измерений (определений)	0.10	–
90	527933.72	2234411.70	Метод спутниковых геодезических измерений (определений)	0.10	–
91	527904.03	2234411.03	Метод спутниковых геодезических измерений (определений)	0.10	–
92	527903.78	2234438.58	Метод спутниковых геодезических измерений (определений)	0.10	–
93	527903.86	2234465.87	Метод спутниковых геодезических измерений (определений)	0.10	–
94	527904.57	2234471.40	Метод спутниковых геодезических измерений (определений)	0.10	–
95	527930.87	2234471.58	Метод спутниковых геодезических измерений (определений)	0.10	–
96	527971.94	2234471.98	Метод спутниковых геодезических измерений (определений)	0.10	–
97	527971.45	2234453.55	Метод спутниковых геодезических измерений (определений)	0.10	–
98	527975.45	2234453.45	Метод спутниковых геодезических измерений (определений)	0.10	–
99	527975.95	2234472.06	Метод спутниковых геодезических измерений (определений)	0.10	–
100	527994.52	2234472.65	Метод спутниковых геодезических измерений (определений)	0.10	–
101	528024.04	2234472.03	Метод спутниковых геодезических измерений (определений)	0.10	–
102	528045.88	2234472.41	Метод спутниковых геодезических измерений (определений)	0.10	–
103	528047.89	2234472.44	Метод спутниковых геодезических измерений (определений)	0.10	–
75	528047.82	2234476.42	Метод спутниковых геодезических измерений (определений)	0.10	–

3. Сведения о характерных точках части (частей) границы объекта

Обозначение характерных точек части границы	Координаты, м		Метод определения координат характерной точки	Средняя квадратическая погрешность положения характерной точки (M_t), м	Описание обозначения точки на местности (при наличии)
	X	Y			
1	2	3	4	5	6
–	–	–	–	–	–

Схема расположения границ публичного сервитута объекта

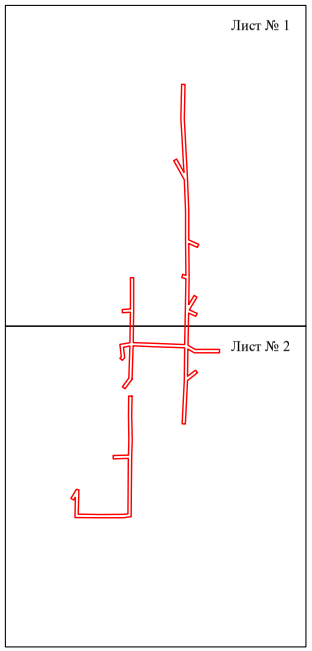

Масштаб 1:6000

Используемые условные знаки и обозначения:

- граница публичного сервитута

Схема расположения границ публичного сервитута объекта

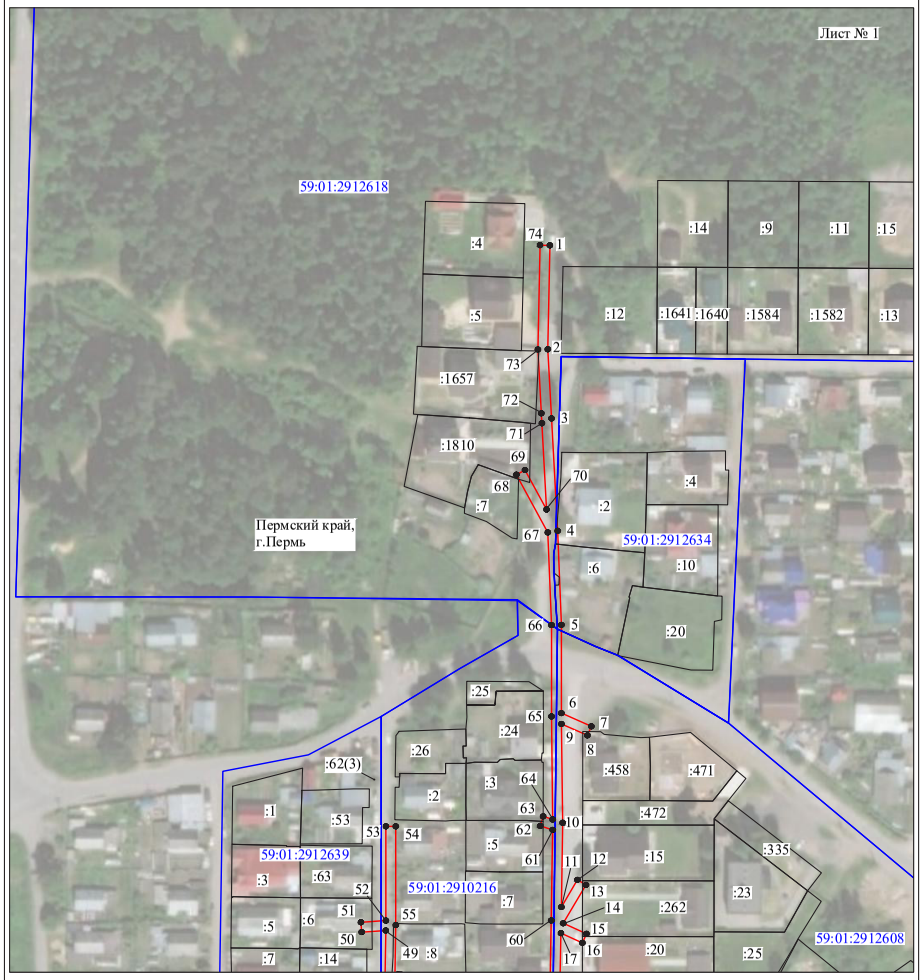

Масштаб 1:2000

Используемые условные знаки и обозначения:

№1	- номер опоры
	- граница публичного сервитута
	- граница кадастрового деления
	- граница населенного пункта
	- граница земельного участка, имеющегося в ЕГРН
	- граница ОКС, имеющаяся в ЕГРН
	- граница охранной зоны, имеющейся в ЕГРН
59:01:4413924:34 :34	- кадастровый номер земельного участка, имеющегося в ЕГРН
59:01:4413924	- номер кадастрового квартала
1 ●	- обозначение характерных точек границ

Схема расположения границ публичного сервитута объекта

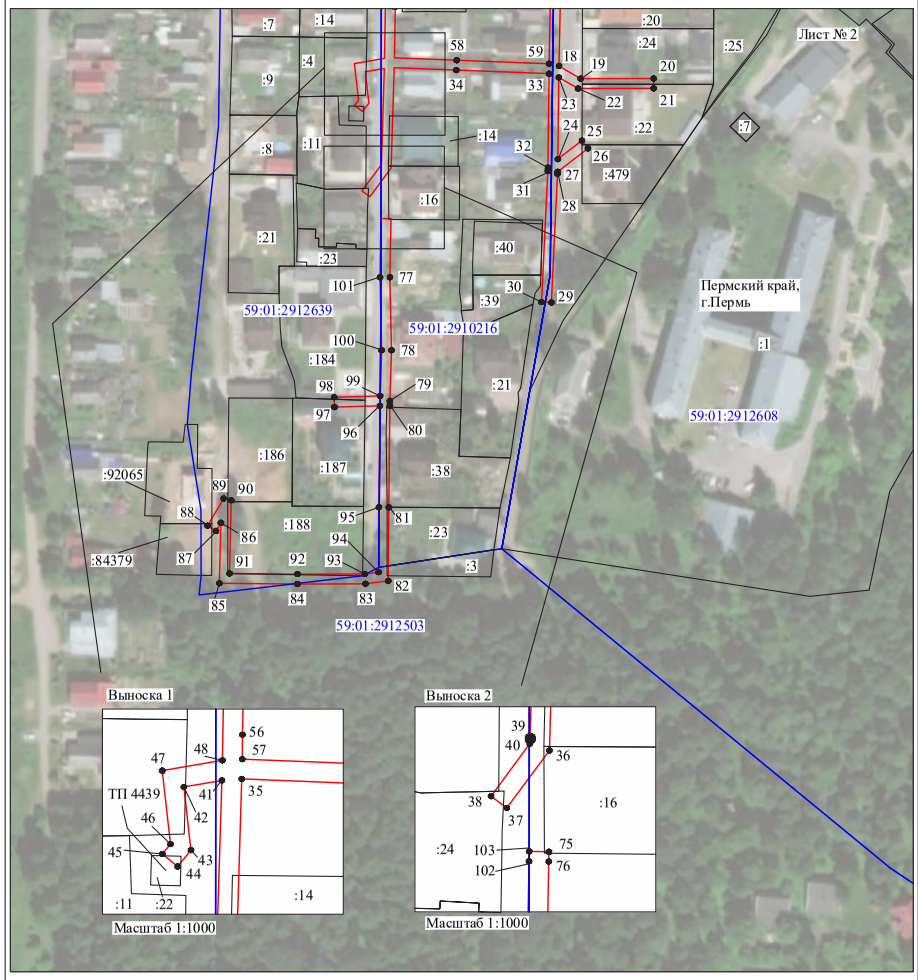

Масштаб 1:2000

Используемые условные знаки и обозначения:

№1	- номер опоры
	- граница публичного сервитута
	- граница кадастрового деления
	- граница населенного пункта
	- граница земельного участка, имеющегося в ЕГРН
	- граница ОКС, имеющаяся в ЕГРН
	- граница охранной зоны, имеющейся в ЕГРН
59:01:4413924:34 :34	- кадастровый номер земельного участка, имеющегося в ЕГРН
59:01:4413924	- номер кадастрового квартала
1 ●	- обозначение характерных точек границ

ОПИСАНИЕ МЕСТОПОЛОЖЕНИЯ ГРАНИЦ

Публичный сервитут для размещения объекта электросетевого хозяйства
«Электросетевой комплекс Подстанция 35/6 кВ «Лесозаводская» (ВЛ 0,4 кВ от ТП 4420)
(наименование объекта, местоположение границ которого описано (далее - объект)

Раздел 1

Сведения об объекте		
№ п/п	Характеристики объекта	Описание характеристик
1	2	3
1	Местоположение объекта	Пермский край, город Пермь
2	Площадь объекта +/- величина погрешности определения площади (Р+/- Дельта Р)	6739 кв.м ± 16 кв.м
3	Иные характеристики объекта	Публичный сервитут для размещения объекта электросетевого хозяйства «Электросетевой комплекс Подстанция 35/6 кВ «Лесозаводская» (ВЛ 0,4 кВ от ТП 4420) на срок 49 лет

Раздел 2

Сведения о местоположении границ объекта					
1. Система координат МСК-59, зона 2					
2. Сведения о характерных точках границ объекта					
Обозначение характерных точек границ	Координаты, м		Метод определения координат характерной точки	Средняя квадратическая погрешность положения характерной точки (M_t), м	Описание обозначения точки на местности (при наличии)
	X	Y			
1	2	3	4	5	6
Зона1(1)	–	–	–	–	–
1	521647.59	2234195.29	Метод спутниковых геодезических измерений (определений)	0.10	–
2	521650.52	2234198.00	Метод спутниковых геодезических измерений (определений)	0.10	–
3	521640.21	2234209.10	Метод спутниковых геодезических измерений (определений)	0.10	–
4	521618.10	2234234.95	Метод спутниковых геодезических измерений (определений)	0.10	–
5	521646.86	2234259.98	Метод спутниковых геодезических измерений (определений)	0.10	–
6	521675.80	2234286.96	Метод спутниковых геодезических измерений (определений)	0.10	–
7	521708.62	2234317.23	Метод спутниковых геодезических измерений (определений)	0.10	–
8	521722.52	2234343.09	Метод спутниковых геодезических измерений (определений)	0.10	–
9	521693.87	2234373.58	Метод спутниковых геодезических измерений (определений)	0.10	–
10	521697.52	2234387.22	Метод спутниковых геодезических измерений (определений)	0.10	–
11	521693.65	2234388.25	Метод спутниковых геодезических измерений (определений)	0.10	–
12	521689.43	2234372.46	Метод спутниковых геодезических измерений (определений)	0.10	–
13	521717.64	2234342.46	Метод спутниковых геодезических измерений (определений)	0.10	–
14	521705.41	2234319.72	Метод спутниковых геодезических измерений (определений)	0.10	–
15	521674.10	2234290.86	Метод спутниковых геодезических измерений (определений)	0.10	–
16	521662.40	2234297.02	Метод спутниковых геодезических измерений (определений)	0.10	–
17	521640.14	2234320.25	Метод спутниковых геодезических измерений (определений)	0.10	–
18	521637.25	2234317.48	Метод спутниковых геодезических измерений (определений)	0.10	–
19	521659.96	2234293.78	Метод спутниковых геодезических измерений (определений)	0.10	–
20	521671.02	2234287.97	Метод спутниковых геодезических измерений (определений)	0.10	–
21	521644.18	2234262.95	Метод спутниковых геодезических измерений (определений)	0.10	–
22	521615.53	2234237.84	Метод спутниковых геодезических измерений (определений)	0.10	–
23	521590.52	2234264.88	Метод спутниковых геодезических измерений (определений)	0.10	–
24	521565.40	2234292.28	Метод спутниковых геодезических измерений (определений)	0.10	–
25	521558.25	2234272.88	Метод спутниковых геодезических измерений (определений)	0.10	–
26	521562.00	2234271.50	Метод спутниковых геодезических измерений (определений)	0.10	–
27	521566.88	2234284.74	Метод спутниковых геодезических измерений (определений)	0.10	–
28	521586.95	2234262.81	Метод спутниковых геодезических измерений (определений)	0.10	–
29	521584.38	2234243.02	Метод спутниковых геодезических измерений (определений)	0.10	–
30	521588.35	2234242.51	Метод спутниковых геодезических измерений (определений)	0.10	–
31	521590.45	2234259.11	Метод спутниковых геодезических измерений (определений)	0.10	–
32	521612.45	2234235.28	Метод спутниковых геодезических измерений (определений)	0.10	–
33	521602.54	2234226.38	Метод спутниковых геодезических измерений (определений)	0.10	–
34	521576.62	2234204.23	Метод спутниковых геодезических измерений (определений)	0.10	–
35	521565.62	2234208.95	Метод спутниковых геодезических измерений (определений)	0.10	–
36	521564.04	2234205.27	Метод спутниковых геодезических измерений (определений)	0.10	–
37	521573.24	2234201.30	Метод спутниковых геодезических измерений (определений)	0.10	–
38	521549.58	2234180.74	Метод спутниковых геодезических измерений (определений)	0.10	–
39	521544.06	2234186.46	Метод спутниковых геодезических измерений (определений)	0.10	–
40	521541.19	2234183.68	Метод спутниковых геодезических измерений (определений)	0.10	–
41	521546.55	2234178.13	Метод спутниковых геодезических измерений (определений)	0.10	–
42	521524.41	2234159.10	Метод спутниковых геодезических измерений (определений)	0.10	–
43	521520.28	2234164.36	Метод спутниковых геодезических измерений (определений)	0.10	–
44	521517.14	2234161.88	Метод спутниковых геодезических измерений (определений)	0.10	–
45	521521.46	2234156.48	Метод спутниковых геодезических измерений (определений)	0.10	–
46	521491.98	2234131.13	Метод спутниковых геодезических измерений (определений)	0.10	–
47	521469.84	2234153.65	Метод спутниковых геодезических измерений (определений)	0.10	–

48	521447.57	2234176.12	Метод спутниковых геодезических измерений (определений)	0.10	–
49	521452.25	2234202.07	Метод спутниковых геодезических измерений (определений)	0.10	–
50	521468.03	2234217.12	Метод спутниковых геодезических измерений (определений)	0.10	–
51	521482.54	2234230.95	Метод спутниковых геодезических измерений (определений)	0.10	–
52	521501.04	2234248.34	Метод спутниковых геодезических измерений (определений)	0.10	–
53	521523.51	2234269.94	Метод спутниковых геодезических измерений (определений)	0.10	–
54	521502.59	2234274.98	Метод спутниковых геодезических измерений (определений)	0.10	–
55	521501.65	2234271.09	Метод спутниковых геодезических измерений (определений)	0.10	–
56	521515.47	2234267.76	Метод спутниковых геодезических измерений (определений)	0.10	–
57	521498.28	2234251.24	Метод спутниковых геодезических измерений (определений)	0.10	–
58	521483.19	2234236.97	Метод спутниковых геодезических измерений (определений)	0.10	–
59	521483.15	2234247.63	Метод спутниковых геодезических измерений (определений)	0.10	–
60	521479.15	2234247.62	Метод спутниковых геодезических измерений (определений)	0.10	–
61	521479.17	2234233.25	Метод спутниковых геодезических измерений (определений)	0.10	–
62	521464.75	2234219.52	Метод спутниковых геодезических измерений (определений)	0.10	–
63	521448.54	2234204.07	Метод спутниковых геодезических измерений (определений)	0.10	–
64	521444.13	2234179.61	Метод спутниковых геодезических измерений (определений)	0.10	–
65	521432.84	2234191.07	Метод спутниковых геодезических измерений (определений)	0.10	–
66	521430.01	2234188.24	Метод спутниковых геодезических измерений (определений)	0.10	–
67	521443.00	2234175.05	Метод спутниковых геодезических измерений (определений)	0.10	–
68	521467.00	2234150.84	Метод спутниковых геодезических измерений (определений)	0.10	–
69	521490.52	2234126.90	Метод спутниковых геодезических измерений (определений)	0.10	–
70	521508.80	2234106.99	Метод спутниковых геодезических измерений (определений)	0.10	–
71	521511.75	2234109.70	Метод спутниковых геодезических измерений (определений)	0.10	–
72	521494.81	2234128.13	Метод спутниковых геодезических измерений (определений)	0.10	–
73	521525.49	2234154.65	Метод спутниковых геодезических измерений (определений)	0.10	–
74	521550.77	2234176.49	Метод спутниковых геодезических измерений (определений)	0.10	–
75	521578.28	2234200.39	Метод спутниковых геодезических измерений (определений)	0.10	–
76	521605.18	2234223.37	Метод спутниковых геодезических измерений (определений)	0.10	–
77	521615.08	2234232.30	Метод спутниковых геодезических измерений (определений)	0.10	–
78	521637.22	2234206.44	Метод спутниковых геодезических измерений (определений)	0.10	–
1	521647.59	2234195.29	Метод спутниковых геодезических измерений (определений)	0.10	–
Зона1(2)	–	–	–	–	–
79	521562.08	2234292.33	Метод спутниковых геодезических измерений (определений)	0.10	–
80	521564.90	2234295.17	Метод спутниковых геодезических измерений (определений)	0.10	–
81	521537.86	2234322.09	Метод спутниковых геодезических измерений (определений)	0.10	–
82	521514.73	2234344.60	Метод спутниковых геодезических измерений (определений)	0.10	–
83	521484.64	2234358.37	Метод спутниковых геодезических измерений (определений)	0.10	–
84	521517.28	2234384.67	Метод спутниковых геодезических измерений (определений)	0.10	–
85	521519.78	2234387.04	Метод спутниковых геодезических измерений (определений)	0.10	–
86	521548.41	2234414.23	Метод спутниковых геодезических измерений (определений)	0.10	–
87	521571.40	2234433.13	Метод спутниковых геодезических измерений (определений)	0.10	–
88	521568.86	2234436.22	Метод спутниковых геодезических измерений (определений)	0.10	–
89	521545.77	2234417.23	Метод спутниковых геодезических измерений (определений)	0.10	–
90	521515.45	2234388.44	Метод спутниковых геодезических измерений (определений)	0.10	–
91	521486.41	2234397.89	Метод спутниковых геодезических измерений (определений)	0.10	–
92	521485.53	2234398.31	Метод спутниковых геодезических измерений (определений)	0.10	–
93	521465.10	2234413.30	Метод спутниковых геодезических измерений (определений)	0.10	–
94	521473.79	2234440.75	Метод спутниковых геодезических измерений (определений)	0.10	–
95	521474.56	2234445.48	Метод спутниковых геодезических измерений (определений)	0.10	–
96	521470.62	2234446.12	Метод спутниковых геодезических измерений (определений)	0.10	–
97	521469.89	2234441.68	Метод спутниковых геодезических измерений (определений)	0.10	–
98	521461.25	2234414.42	Метод спутниковых геодезических измерений (определений)	0.10	–
99	521440.33	2234412.64	Метод спутниковых геодезических измерений (определений)	0.10	–
100	521429.72	2234388.99	Метод спутниковых геодезических измерений (определений)	0.10	–
101	521423.32	2234365.31	Метод спутниковых геодезических измерений (определений)	0.10	–
102	521427.35	2234364.67	Метод спутниковых геодезических измерений (определений)	0.10	–
103	521433.51	2234387.65	Метод спутниковых геодезических измерений (определений)	0.10	–
104	521443.02	2234408.85	Метод спутниковых геодезических измерений (определений)	0.10	–
105	521462.18	2234410.48	Метод спутниковых геодезических измерений (определений)	0.10	–
106	521483.47	2234394.86	Метод спутниковых геодезических измерений (определений)	0.10	–
107	521484.93	2234394.17	Метод спутниковых геодезических измерений (определений)	0.10	–
108	521511.83	2234385.41	Метод спутниковых геодезических измерений (определений)	0.10	–
109	521480.26	2234360.00	Метод спутниковых геодезических измерений (определений)	0.10	–
110	521455.16	2234364.29	Метод спутниковых геодезических измерений (определений)	0.10	–
111	521453.15	2234364.59	Метод спутниковых геодезических измерений (определений)	0.10	–
112	521452.56	2234360.65	Метод спутниковых геодезических измерений (определений)	0.10	–
113	521454.51	2234360.34	Метод спутниковых геодезических измерений (определений)	0.10	–
114	521476.48	2234356.58	Метод спутниковых геодезических измерений (определений)	0.10	–
115	521448.24	2234329.44	Метод спутниковых геодезических измерений (определений)	0.10	–
116	521420.46	2234302.24	Метод спутниковых геодезических измерений (определений)	0.10	–
117	521393.36	2234277.06	Метод спутниковых геодезических измерений (определений)	0.10	–
118	521369.33	2234250.97	Метод спутниковых геодезических измерений (определений)	0.10	–
119	521365.74	2234225.79	Метод спутниковых геодезических измерений (определений)	0.10	–
120	521338.84	2234235.76	Метод спутниковых геодезических измерений (определений)	0.10	–
121	521337.45	2234232.01	Метод спутниковых геодезических измерений (определений)	0.10	–
122	521366.41	2234221.28	Метод спутниковых геодезических измерений (определений)	0.10	–
123	521376.10	2234214.28	Метод спутниковых геодезических измерений (определений)	0.10	–
124	521363.48	2234193.84	Метод спутниковых геодезических измерений (определений)	0.10	–
125	521363.13	2234193.18	Метод спутниковых геодезических измерений (определений)	0.10	–
126	521339.99	2234166.74	Метод спутниковых геодезических измерений (определений)	0.10	–
127	521343.00	2234164.11	Метод спутниковых геодезических измерений (определений)	0.10	–
128	521366.45	2234190.90	Метод спутниковых геодезических измерений (определений)	0.10	–
129	521366.95	2234191.86	Метод спутниковых геодезических измерений (определений)	0.10	–
130	521379.34	2234211.91	Метод спутниковых геодезических измерений (определений)	0.10	–
131	521386.19	2234206.94	Метод спутниковых геодезических измерений (определений)	0.10	–
132	521414.29	2234208.15	Метод спутниковых геодезических измерений (определений)	0.10	–
133	521414.12	2234212.15	Метод спутниковых геодезических измерений (определений)	0.10	–
134	521387.30	2234211.01	Метод спутниковых геодезических измерений (определений)	0.10	–
135	521369.52	2234223.97	Метод спутниковых геодезических измерений (определений)	0.10	–
136	521373.12	2234249.18	Метод спутниковых геодезических измерений (определений)	0.10	–
137	521396.20	2234274.24	Метод спутниковых геодезических измерений (определений)	0.10	–
138	521421.80	2234298.03	Метод спутниковых геодезических измерений (определений)	0.10	–
139	521444.37	2234275.17	Метод спутниковых геодезических измерений (определений)	0.10	–
140	521450.96	2234248.44	Метод спутниковых геодезических измерений (определений)	0.10	–
141	521454.84	2234249.40	Метод спутниковых геодезических измерений (определений)	0.10	–
142	521447.99	2234277.20	Метод спутниковых геодезических измерений (определений)	0.10	–
143	521424.70	2234300.77	Метод спутниковых геодезических измерений (определений)	0.10	–
144	521451.02	2234326.57	Метод спутниковых геодезических измерений (определений)	0.10	–
145	521481.27	2234355.52	Метод спутниковых геодезических измерений (определений)	0.10	–
146	521510.47	2234342.11	Метод спутниковых геодезических измерений (определений)	0.10	–
147	521487.78	2234318.76	Метод спутниковых геодезических измерений (определений)	0.10	–
148	521490.65	2234315.97	Метод спутниковых геодезических измерений (определений)	0.10	–
149	521513.94	2234339.95	Метод спутниковых геодезических измерений (определений)	0.10	–
150	521535.05	2234319.23	Метод спутниковых геодезических измерений (определений)	0.10	–
79	521562.08	2234292.33	Метод спутниковых геодезических измерений (определений)	0.10	–

3. Сведения о характерных точках части (частей) границы объекта

Обозначение характерных точек части границы	Координаты, м		Метод определения координат характерной точки	Средняя квадратическая погрешность положения характерной точки (M_t), м	Описание обозначения точки на местности (при наличии)
	X	Y			
1	2	3	4	5	6
–	–	–	–	–	–

Схема расположения границ публичного сервитута объекта

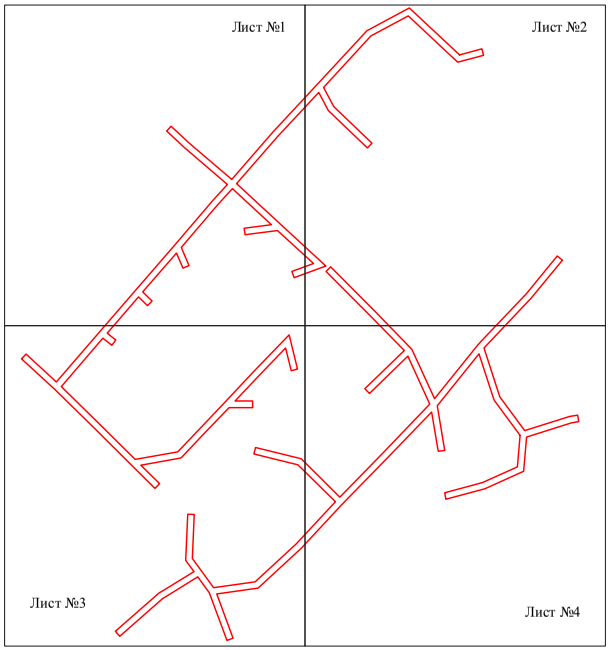

Масштаб 1:3000

Используемые условные знаки и обозначения:

- граница публичного сервитута

Схема расположения границ публичного сервитута объекта

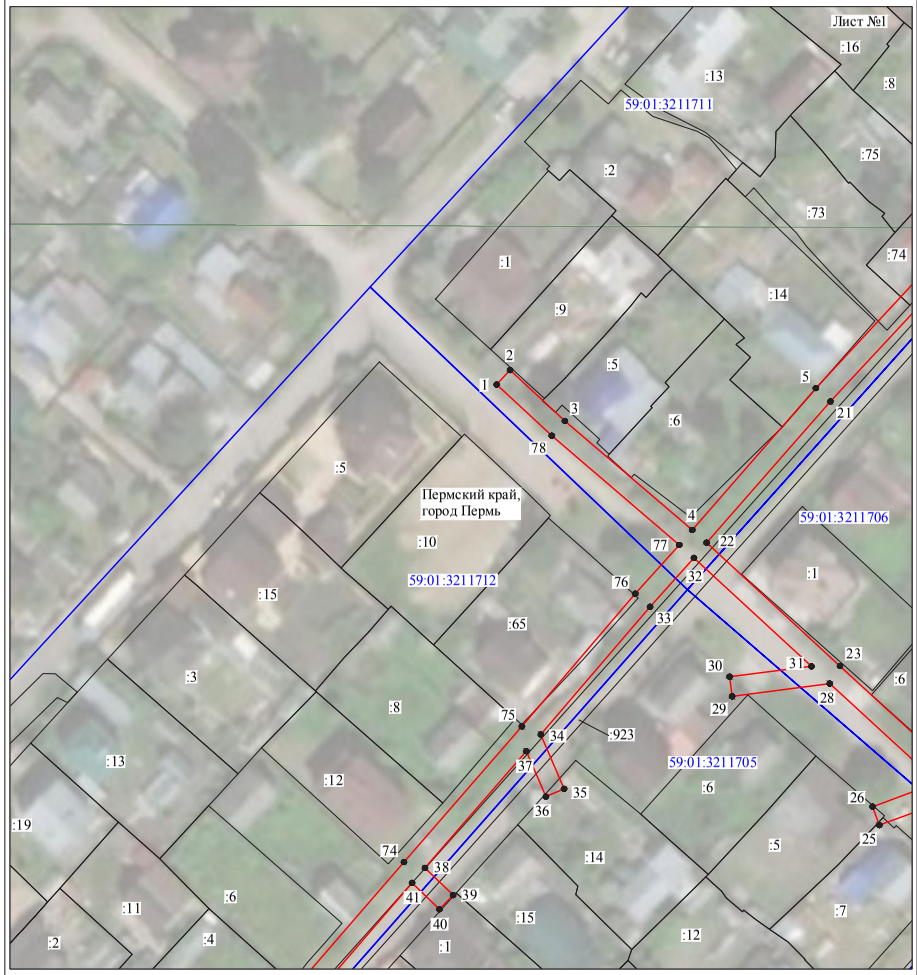

Масштаб 1:1000

Используемые условные знаки и обозначения:

- №1 - номер опоры
- граница публичного сервитута
- граница кадастрового деления
- граница населенного пункта
- граница земельного участка, имеющегося в ЕГРН
- граница ОКС, имеющаяся в ЕГРН
- граница охранной зоны, имеющейся в ЕГРН
- 59:01:4413924:34 :34 - кадастровый номер земельного участка, имеющегося в ЕГРН
- 59:01:4413924 - номер кадастрового квартала
- 1 - обозначение характерных точек границ

Схема расположения границ публичного сервитута объекта

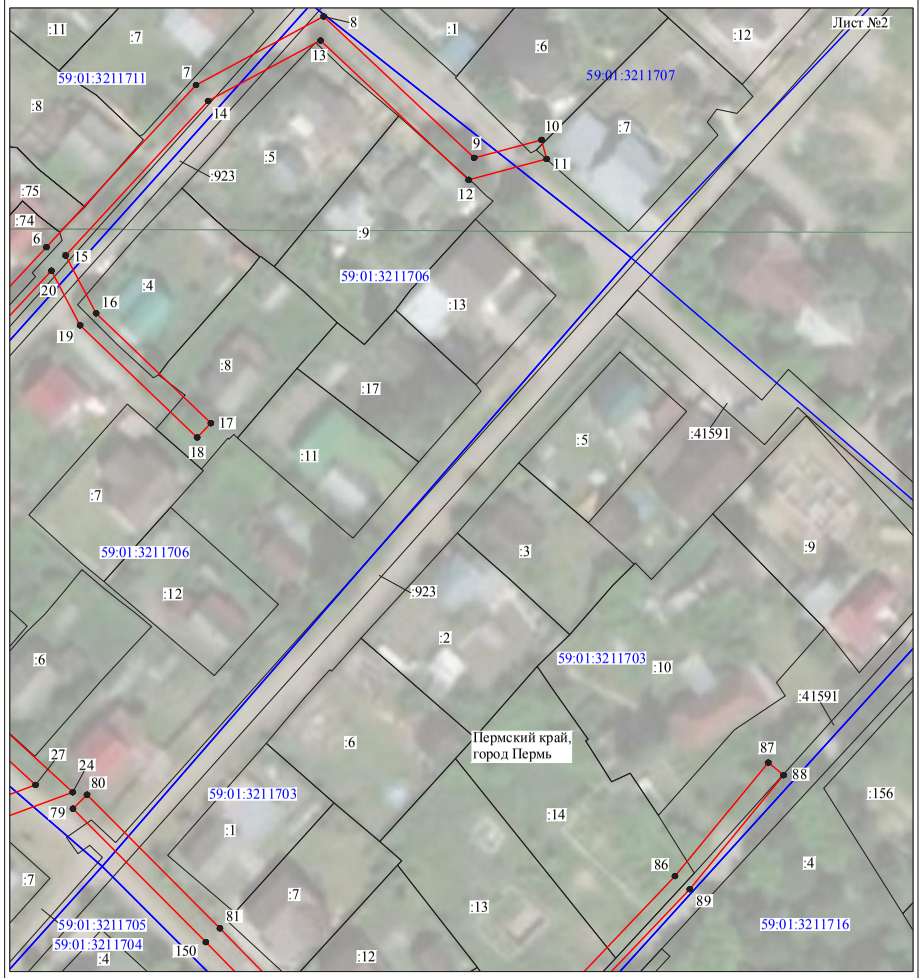

Масштаб 1:1000

Используемые условные знаки и обозначения:

№1	- номер опоры
	- граница публичного сервитута
	- граница кадастрового деления
	- граница населенного пункта
	- граница земельного участка, имеющегося в ЕГРН
	- граница ОКС, имеющаяся в ЕГРН
	- граница охранной зоны, имеющейся в ЕГРН
59:01:4413924:34 :34	- кадастровый номер земельного участка, имеющегося в ЕГРН
59:01:4413924	- номер кадастрового квартала
1	- обозначение характерных точек границ

Схема расположения границ публичного сервитута объекта



Масштаб 1:1000

Используемые условные знаки и обозначения:

№1	- номер опоры
	- граница публичного сервитута
	- граница кадастрового деления
	- граница населенного пункта
	- граница земельного участка, имеющегося в ЕГРН
	- граница ОКС, имеющаяся в ЕГРН
	- граница охранной зоны, имеющейся в ЕГРН
59:01:4413924:34 :34	- кадастровый номер земельного участка, имеющегося в ЕГРН
59:01:4413924	- номер кадастрового квартала
1	- обозначение характерных точек границ

Схема расположения границ публичного сервитута объекта

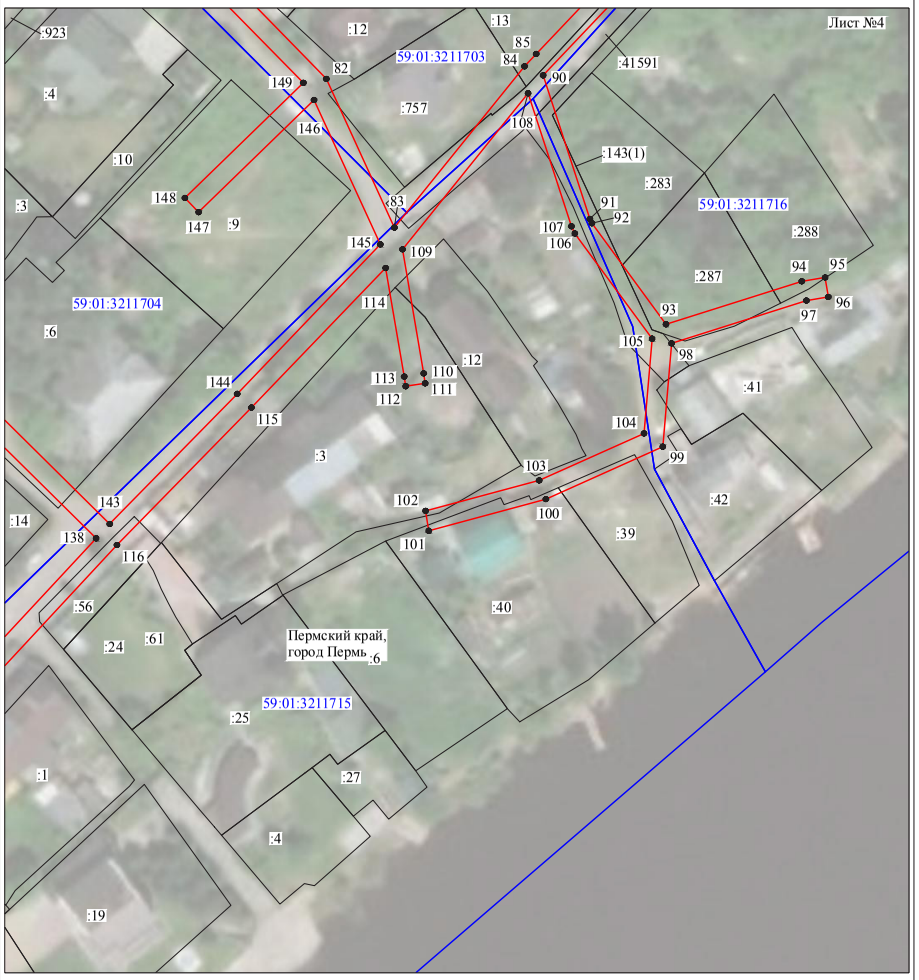

Масштаб 1:1000

Используемые условные знаки и обозначения:

№1	- номер опоры
	- граница публичного сервитута
	- граница кадастрового деления
	- граница населенного пункта
	- граница земельного участка, имеющегося в ЕГРН
	- граница ОКС, имеющаяся в ЕГРН
	- граница охранной зоны, имеющейся в ЕГРН
59:01:4413924:34 :34	- кадастровый номер земельного участка, имеющегося в ЕГРН
59:01:4413924	- номер кадастрового квартала
1 ●	- обозначение характерных точек границ

ОПИСАНИЕ МЕСТОПОЛОЖЕНИЯ ГРАНИЦ

Публичный сервитут для размещения объекта электросетевого хозяйства «Электросетевой комплекс Подстанция 35/6 кВ «Лесозаводская» (ВЛ 0,4кВ от КТП-1658)

(наименование объекта, местоположение границ которого описано (далее - объект)

Раздел 1

Сведения об объекте		
№ п/п	Характеристики объекта	Описание характеристик
1	2	3
1	Местоположение объекта	Пермский край, город Пермь
2	Площадь объекта +/- величина погрешности определения площади (Р+/- Дельта Р)	12960 кв.м ± 23 кв.м
3	Иные характеристики объекта	Публичный сервитут для размещения объекта электросетевого хозяйства «Электросетевой комплекс Подстанция 35/6 кВ «Лесозаводская» (ВЛ 0,4кВ от КТП-1658) на срок 49 лет

Раздел 2

Сведения о местоположении границ объекта					
1. Система координат МСК-59, зона 2					
2. Сведения о характерных точках границ объекта					
Обозначение характерных точек границ	Координаты, м		Метод определения координат характерной точки	Средняя квадратическая погрешность положения характерной точки (M_t), м	Описание обозначения точки на местности (при наличии)
	X	Y			
1	2	3	4	5	6
1	520471.37	2232290.50	Метод спутниковых геодезических измерений (определений)	0.10	–
2	520481.17	2232326.81	Метод спутниковых геодезических измерений (определений)	0.10	–
3	520489.79	2232358.82	Метод спутниковых геодезических измерений (определений)	0.10	–
4	520499.82	2232395.44	Метод спутниковых геодезических измерений (определений)	0.10	–
5	520509.84	2232433.00	Метод спутниковых геодезических измерений (определений)	0.10	–
6	520518.70	2232466.41	Метод спутниковых геодезических измерений (определений)	0.10	–
7	520519.07	2232466.33	Метод спутниковых геодезических измерений (определений)	0.10	–
8	520519.93	2232471.04	Метод спутниковых геодезических измерений (определений)	0.10	–
9	520535.09	2232526.79	Метод спутниковых геодезических измерений (определений)	0.10	–
10	520553.51	2232520.39	Метод спутниковых геодезических измерений (определений)	0.10	–
11	520577.15	2232512.20	Метод спутниковых геодезических измерений (определений)	0.10	–
12	520578.54	2232515.95	Метод спутниковых геодезических измерений (определений)	0.10	–
13	520554.81	2232524.17	Метод спутниковых геодезических измерений (определений)	0.10	–
14	520536.43	2232530.53	Метод спутниковых геодезических измерений (определений)	0.10	–
15	520537.25	2232532.70	Метод спутниковых геодезических измерений (определений)	0.10	–
16	520537.09	2232532.77	Метод спутниковых геодезических измерений (определений)	0.10	–
17	520549.24	2232566.80	Метод спутниковых геодезических измерений (определений)	0.10	–
18	520558.81	2232593.12	Метод спутниковых геодезических измерений (определений)	0.10	–
19	520559.00	2232591.62	Метод спутниковых геодезических измерений (определений)	0.10	–
20	520562.96	2232592.15	Метод спутниковых геодезических измерений (определений)	0.10	–
21	520561.80	2232601.40	Метод спутниковых геодезических измерений (определений)	0.10	–
22	520574.41	2232636.67	Метод спутниковых геодезических измерений (определений)	0.10	–
23	520586.48	2232632.57	Метод спутниковых геодезических измерений (определений)	0.10	–
24	520587.64	2232636.40	Метод спутниковых геодезических измерений (определений)	0.10	–
25	520575.79	2232640.35	Метод спутниковых геодезических измерений (определений)	0.10	–
26	520587.80	2232673.19	Метод спутниковых геодезических измерений (определений)	0.10	–
27	520598.45	2232702.71	Метод спутниковых геодезических измерений (определений)	0.10	–
28	520599.97	2232705.75	Метод спутниковых геодезических измерений (определений)	0.10	–
29	520596.43	2232707.60	Метод спутниковых геодезических измерений (определений)	0.10	–
30	520594.75	2232704.23	Метод спутниковых геодезических измерений (определений)	0.10	–
31	520584.04	2232674.56	Метод спутниковых геодезических измерений (определений)	0.10	–
32	520575.96	2232652.45	Метод спутниковых геодезических измерений (определений)	0.10	–
33	520577.44	2232679.12	Метод спутниковых геодезических измерений (определений)	0.10	–
34	520583.47	2232694.49	Метод спутниковых геодезических измерений (определений)	0.10	–
35	520574.87	2232726.45	Метод спутниковых геодезических измерений (определений)	0.10	–
36	520577.99	2232726.69	Метод спутниковых геодезических измерений (определений)	0.10	–
37	520577.52	2232730.63	Метод спутниковых геодезических измерений (определений)	0.10	–
38	520574.47	2232730.43	Метод спутниковых геодезических измерений (определений)	0.10	–
39	520579.23	2232797.51	Метод спутниковых геодезических измерений (определений)	0.10	–
40	520580.89	2232797.32	Метод спутниковых геодезических измерений (определений)	0.10	–
41	520580.95	2232797.63	Метод спутниковых геодезических измерений (определений)	0.10	–
42	520613.90	2232795.50	Метод спутниковых геодезических измерений (определений)	0.10	–
43	520651.07	2232793.19	Метод спутниковых геодезических измерений (определений)	0.10	–
44	520680.28	2232778.06	Метод спутниковых геодезических измерений (определений)	0.10	–
45	520681.51	2232777.44	Метод спутниковых геодезических измерений (определений)	0.10	–
46	520712.95	2232768.55	Метод спутниковых геодезических измерений (определений)	0.10	–
47	520742.16	2232758.89	Метод спутниковых геодезических измерений (определений)	0.10	–
48	520728.03	2232732.15	Метод спутниковых геодезических измерений (определений)	0.10	–
49	520707.27	2232693.97	Метод спутниковых геодезических измерений (определений)	0.10	–
50	520690.84	2232656.79	Метод спутниковых геодезических измерений (определений)	0.10	–
51	520664.33	2232666.20	Метод спутниковых геодезических измерений (определений)	0.10	–
52	520663.12	2232662.40	Метод спутниковых геодезических измерений (определений)	0.10	–
53	520693.07	2232651.75	Метод спутниковых геодезических измерений (определений)	0.10	–
54	520710.93	2232692.36	Метод спутниковых геодезических измерений (определений)	0.10	–
55	520731.56	2232730.25	Метод спутниковых геодезических измерений (определений)	0.10	–
56	520746.03	2232757.65	Метод спутниковых геодезических измерений (определений)	0.10	–
57	520779.58	2232747.53	Метод спутниковых геодезических измерений (определений)	0.10	–
58	520831.68	2232731.72	Метод спутниковых геодезических измерений (определений)	0.10	–
59	520864.79	2232724.32	Метод спутниковых геодезических измерений (определений)	0.10	–
60	520892.98	2232717.85	Метод спутниковых геодезических измерений (определений)	0.10	–

			измерений (определений)		
61	520881.93	2232700.26	Метод спутниковых геодезических измерений (определений)	0.10	–
62	520885.31	2232698.12	Метод спутниковых геодезических измерений (определений)	0.10	–
63	520897.42	2232717.38	Метод спутниковых геодезических измерений (определений)	0.10	–
64	520912.21	2232720.00	Метод спутниковых геодезических измерений (определений)	0.10	–
65	520931.94	2232751.60	Метод спутниковых геодезических измерений (определений)	0.10	–
66	520928.66	2232753.87	Метод спутниковых геодезических измерений (определений)	0.10	–
67	520909.76	2232723.63	Метод спутниковых геодезических измерений (определений)	0.10	–
68	520896.26	2232721.24	Метод спутниковых геодезических измерений (определений)	0.10	–
69	520865.67	2232728.22	Метод спутниковых геодезических измерений (определений)	0.10	–
70	520832.70	2232735.59	Метод спутниковых геодезических измерений (определений)	0.10	–
71	520780.74	2232751.36	Метод спутниковых геодезических измерений (определений)	0.10	–
72	520745.66	2232761.94	Метод спутниковых геодезических измерений (определений)	0.10	–
73	520714.12	2232772.38	Метод спутниковых геодезических измерений (определений)	0.10	–
74	520685.44	2232780.48	Метод спутниковых геодезических измерений (определений)	0.10	–
75	520710.78	2232818.25	Метод спутниковых геодезических измерений (определений)	0.10	–
76	520709.29	2232819.29	Метод спутниковых геодезических измерений (определений)	0.10	–
77	520728.43	2232839.22	Метод спутниковых геодезических измерений (определений)	0.10	–
78	520729.22	2232837.25	Метод спутниковых геодезических измерений (определений)	0.10	–
79	520732.77	2232839.53	Метод спутниковых геодезических измерений (определений)	0.10	–
80	520765.96	2232825.28	Метод спутниковых геодезических измерений (определений)	0.10	–
81	520798.61	2232810.34	Метод спутниковых геодезических измерений (определений)	0.10	–
82	520828.50	2232795.95	Метод спутниковых геодезических измерений (определений)	0.10	–
83	520829.32	2232793.89	Метод спутниковых геодезических измерений (определений)	0.10	–
84	520861.04	2232825.47	Метод спутниковых геодезических измерений (определений)	0.10	–
85	520861.00	2232824.30	Метод спутниковых геодезических измерений (определений)	0.10	–
86	520865.00	2232824.42	Метод спутниковых геодезических измерений (определений)	0.10	–
87	520864.98	2232825.01	Метод спутниковых геодезических измерений (определений)	0.10	–
88	520889.59	2232803.87	Метод спутниковых геодезических измерений (определений)	0.10	–
89	520902.27	2232798.73	Метод спутниковых геодезических измерений (определений)	0.10	–
90	520942.67	2232768.37	Метод спутниковых геодезических измерений (определений)	0.10	–
91	520945.03	2232771.60	Метод спутниковых геодезических измерений (определений)	0.10	–
92	520904.26	2232802.23	Метод спутниковых геодезических измерений (определений)	0.10	–
93	520891.70	2232807.33	Метод спутниковых геодезических измерений (определений)	0.10	–
94	520864.41	2232830.79	Метод спутниковых геодезических	0.10	–

			измерений (определений)		
95	520864.02	2232834.08	Метод спутниковых геодезических измерений (определений)	0.10	–
96	520830.74	2232800.95	Метод спутниковых геодезических измерений (определений)	0.10	–
97	520829.99	2232802.47	Метод спутниковых геодезических измерений (определений)	0.10	–
98	520826.70	2232801.25	Метод спутниковых геодезических измерений (определений)	0.10	–
99	520800.31	2232813.96	Метод спутниковых геодезических измерений (определений)	0.10	–
100	520767.58	2232828.94	Метод спутниковых геодезических измерений (определений)	0.10	–
101	520731.04	2232844.63	Метод спутниковых геодезических измерений (определений)	0.10	–
102	520730.41	2232847.05	Метод спутниковых геодезических измерений (определений)	0.10	–
103	520701.03	2232816.48	Метод спутниковых геодезических измерений (определений)	0.10	–
104	520680.85	2232796.25	Метод спутниковых геодезических измерений (определений)	0.10	–
105	520677.70	2232793.07	Метод спутниковых геодезических измерений (определений)	0.10	–
106	520679.55	2232783.06	Метод спутниковых геодезических измерений (определений)	0.10	–
107	520654.51	2232795.98	Метод спутниковых геодезических измерений (определений)	0.10	–
108	520699.95	2232871.88	Метод спутниковых геодезических измерений (определений)	0.10	–
109	520696.64	2232874.12	Метод спутниковых геодезических измерений (определений)	0.10	–
110	520650.57	2232797.28	Метод спутниковых геодезических измерений (определений)	0.10	–
111	520614.15	2232799.48	Метод спутниковых геодезических измерений (определений)	0.10	–
112	520580.29	2232801.66	Метод спутниковых геодезических измерений (определений)	0.10	–
113	520601.04	2232852.06	Метод спутниковых геодезических измерений (определений)	0.10	–
114	520621.38	2232901.54	Метод спутниковых геодезических измерений (определений)	0.10	–
115	520636.65	2232939.65	Метод спутниковых геодезических измерений (определений)	0.10	–
116	520643.15	2232981.26	Метод спутниковых геодезических измерений (определений)	0.10	–
117	520668.90	2233005.87	Метод спутниковых геодезических измерений (определений)	0.10	–
118	520640.72	2233028.98	Метод спутниковых геодезических измерений (определений)	0.10	–
119	520615.18	2233046.88	Метод спутниковых геодезических измерений (определений)	0.10	–
120	520595.59	2233039.43	Метод спутниковых геодезических измерений (определений)	0.10	–
121	520596.87	2233035.63	Метод спутниковых геодезических измерений (определений)	0.10	–
122	520614.62	2233042.40	Метод спутниковых геодезических измерений (определений)	0.10	–
123	520638.30	2233025.80	Метод спутниковых геодезических измерений (определений)	0.10	–
124	520662.87	2233005.63	Метод спутниковых геодезических измерений (определений)	0.10	–
125	520639.41	2232983.22	Метод спутниковых геодезических измерений (определений)	0.10	–
126	520633.38	2232944.65	Метод спутниковых геодезических измерений (определений)	0.10	–
127	520621.64	2232957.76	Метод спутниковых геодезических измерений (определений)	0.10	–
128	520618.62	2232955.14	Метод спутниковых геодезических	0.10	–

			измерений (определений)		
129	520632.39	2232939.78	Метод спутниковых геодезических измерений (определений)	0.10	–
130	520619.51	2232907.63	Метод спутниковых геодезических измерений (определений)	0.10	–
131	520615.86	2232916.66	Метод спутниковых геодезических измерений (определений)	0.10	–
132	520612.13	2232915.20	Метод спутниковых геодезических измерений (определений)	0.10	–
133	520617.36	2232902.29	Метод спутниковых геодезических измерений (определений)	0.10	–
134	520597.34	2232853.58	Метод спутниковых геодезических измерений (определений)	0.10	–
135	520576.16	2232802.15	Метод спутниковых геодезических измерений (определений)	0.10	–
136	520576.04	2232802.17	Метод спутниковых геодезических измерений (определений)	0.10	–
137	520574.09	2232802.63	Метод спутниковых геодезических измерений (определений)	0.10	–
138	520573.93	2232801.71	Метод спутниковых геодезических измерений (определений)	0.10	–
139	520572.47	2232801.63	Метод спутниковых геодезических измерений (определений)	0.10	–
140	520556.38	2232809.81	Метод спутниковых геодезических измерений (определений)	0.10	–
141	520516.25	2232814.15	Метод спутниковых геодезических измерений (определений)	0.10	–
142	520485.90	2232822.02	Метод спутниковых геодезических измерений (определений)	0.10	–
143	520499.30	2232853.38	Метод спутниковых геодезических измерений (определений)	0.10	–
144	520515.83	2232891.00	Метод спутниковых геодезических измерений (определений)	0.10	–
145	520530.91	2232928.63	Метод спутниковых геодезических измерений (определений)	0.10	–
146	520544.59	2232968.29	Метод спутниковых геодезических измерений (определений)	0.10	–
147	520540.83	2232969.56	Метод спутниковых геодезических измерений (определений)	0.10	–
148	520527.16	2232930.03	Метод спутниковых геодезических измерений (определений)	0.10	–
149	520512.14	2232892.56	Метод спутниковых геодезических измерений (определений)	0.10	–
150	520495.63	2232854.98	Метод спутниковых геодезических измерений (определений)	0.10	–
151	520481.46	2232821.73	Метод спутниковых геодезических измерений (определений)	0.10	–
152	520453.57	2232786.96	Метод спутниковых геодезических измерений (определений)	0.10	–
153	520427.93	2232754.45	Метод спутниковых геодезических измерений (определений)	0.10	–
154	520403.89	2232727.15	Метод спутниковых геодезических измерений (определений)	0.10	–
155	520393.90	2232693.44	Метод спутниковых геодезических измерений (определений)	0.10	–
156	520385.27	2232664.69	Метод спутниковых геодезических измерений (определений)	0.10	–
157	520372.84	2232633.94	Метод спутниковых геодезических измерений (определений)	0.10	–
158	520376.58	2232632.61	Метод спутниковых геодезических измерений (определений)	0.10	–
159	520389.05	2232663.36	Метод спутниковых геодезических измерений (определений)	0.10	–
160	520397.73	2232692.30	Метод спутниковых геодезических измерений (определений)	0.10	–
161	520407.47	2232725.17	Метод спутниковых геодезических измерений (определений)	0.10	–
162	520431.00	2232751.89	Метод спутниковых геодезических	0.10	–

			измерений (определений)		
163	520456.70	2232784.47	Метод спутниковых геодезических измерений (определений)	0.10	–
164	520481.97	2232816.00	Метод спутниковых геодезических измерений (определений)	0.10	–
165	520489.04	2232777.13	Метод спутниковых геодезических измерений (определений)	0.10	–
166	520483.40	2232735.11	Метод спутниковых геодезических измерений (определений)	0.10	–
167	520478.68	2232708.21	Метод спутниковых геодезических измерений (определений)	0.10	–
168	520477.97	2232704.75	Метод спутниковых геодезических измерений (определений)	0.10	–
169	520465.83	2232666.95	Метод спутниковых геодезических измерений (определений)	0.10	–
170	520464.48	2232663.33	Метод спутниковых геодезических измерений (определений)	0.10	–
171	520454.02	2232630.44	Метод спутниковых геодезических измерений (определений)	0.10	–
172	520443.09	2232596.38	Метод спутниковых геодезических измерений (определений)	0.10	–
173	520431.73	2232562.24	Метод спутниковых геодезических измерений (определений)	0.10	–
174	520396.39	2232569.85	Метод спутниковых геодезических измерений (определений)	0.10	–
175	520395.74	2232565.91	Метод спутниковых геодезических измерений (определений)	0.10	–
176	520431.49	2232558.23	Метод спутниковых геодезических измерений (определений)	0.10	–
177	520440.04	2232528.20	Метод спутниковых геодезических измерений (определений)	0.10	–
178	520443.84	2232529.46	Метод спутниковых геодезических измерений (определений)	0.10	–
179	520435.17	2232559.89	Метод спутниковых геодезических измерений (определений)	0.10	–
180	520446.89	2232595.14	Метод спутниковых геодезических измерений (определений)	0.10	–
181	520457.83	2232629.22	Метод спутниковых геодезических измерений (определений)	0.10	–
182	520468.26	2232662.02	Метод спутниковых геодезических измерений (определений)	0.10	–
183	520469.61	2232665.63	Метод спутниковых геодезических измерений (определений)	0.10	–
184	520481.85	2232703.73	Метод спутниковых геодезических измерений (определений)	0.10	–
185	520482.61	2232707.47	Метод спутниковых геодезических измерений (определений)	0.10	–
186	520487.34	2232734.50	Метод спутниковых геодезических измерений (определений)	0.10	–
187	520493.09	2232777.22	Метод спутниковых геодезических измерений (определений)	0.10	–
188	520485.68	2232817.95	Метод спутниковых геодезических измерений (определений)	0.10	–
189	520515.53	2232810.21	Метод спутниковых геодезических измерений (определений)	0.10	–
190	520555.22	2232805.91	Метод спутниковых геодезических измерений (определений)	0.10	–
191	520571.61	2232797.59	Метод спутниковых геодезических измерений (определений)	0.10	–
192	520575.24	2232797.77	Метод спутниковых геодезических измерений (определений)	0.10	–
193	520570.29	2232728.11	Метод спутниковых геодезических измерений (определений)	0.10	–
194	520578.82	2232696.46	Метод спутниковых геодезических измерений (определений)	0.10	–
195	520576.99	2232696.31	Метод спутниковых геодезических измерений (определений)	0.10	–
196	520577.32	2232692.32	Метод спутниковых геодезических	0.10	–

			измерений (определений)		
197	520578.34	2232692.40	Метод спутниковых геодезических измерений (определений)	0.10	–
198	520573.59	2232680.25	Метод спутниковых геодезических измерений (определений)	0.10	–
199	520561.26	2232646.91	Метод спутниковых геодезических измерений (определений)	0.10	–
200	520546.51	2232607.98	Метод спутниковых геодезических измерений (определений)	0.10	–
201	520528.65	2232559.54	Метод спутниковых геодезических измерений (определений)	0.10	–
202	520519.47	2232529.45	Метод спутниковых геодезических измерений (определений)	0.10	–
203	520516.33	2232525.37	Метод спутниковых геодезических измерений (определений)	0.10	–
204	520516.88	2232523.35	Метод спутниковых геодезических измерений (определений)	0.10	–
205	520517.23	2232522.03	Метод спутниковых геодезических измерений (определений)	0.10	–
206	520504.71	2232475.88	Метод спутниковых геодезических измерений (определений)	0.10	–
207	520492.04	2232429.07	Метод спутниковых геодезических измерений (определений)	0.10	–
208	520480.81	2232388.75	Метод спутниковых геодезических измерений (определений)	0.10	–
209	520469.43	2232344.79	Метод спутниковых геодезических измерений (определений)	0.10	–
210	520456.91	2232298.94	Метод спутниковых геодезических измерений (определений)	0.10	–
211	520453.01	2232299.92	Метод спутниковых геодезических измерений (определений)	0.10	–
212	520451.83	2232296.07	Метод спутниковых геодезических измерений (определений)	0.10	–
213	520459.74	2232294.11	Метод спутниковых геодезических измерений (определений)	0.10	–
214	520473.30	2232343.75	Метод спутниковых геодезических измерений (определений)	0.10	–
215	520484.67	2232387.71	Метод спутниковых геодезических измерений (определений)	0.10	–
216	520495.90	2232428.01	Метод спутниковых геодезических измерений (определений)	0.10	–
217	520508.57	2232474.83	Метод спутниковых геодезических измерений (определений)	0.10	–
218	520521.21	2232521.46	Метод спутниковых геодезических измерений (определений)	0.10	–
219	520532.44	2232558.26	Метод спутниковых геодезических измерений (определений)	0.10	–
220	520550.26	2232606.58	Метод спутниковых геодезических измерений (определений)	0.10	–
221	520565.01	2232645.51	Метод спутниковых геодезических измерений (определений)	0.10	–
222	520572.73	2232666.38	Метод спутниковых геодезических измерений (определений)	0.10	–
223	520571.23	2232639.51	Метод спутниковых геодезических измерений (определений)	0.10	–
224	520557.87	2232602.30	Метод спутниковых геодезических измерений (определений)	0.10	–
225	520545.48	2232568.16	Метод спутниковых геодезических измерений (определений)	0.10	–
226	520531.84	2232529.99	Метод спутниковых геодезических измерений (определений)	0.10	–
227	520516.07	2232472.08	Метод спутниковых геодезических измерений (определений)	0.10	–
228	520505.97	2232434.04	Метод спутниковых геодезических измерений (определений)	0.10	–
229	520495.96	2232396.48	Метод спутниковых геодезических измерений (определений)	0.10	–
230	520485.93	2232359.87	Метод спутниковых геодезических измерений (определений)	0.10	–
231	520477.31	2232327.85	Метод спутниковых геодезических измерений (определений)	0.10	–
232	520467.48	2232291.45	Метод спутниковых геодезических измерений (определений)	0.10	–
1	520471.37	2232290.50	Метод спутниковых геодезических измерений (определений)	0.10	–
–	–	–	–	–	–
233	520683.33	2232784.52	Метод спутниковых геодезических измерений (определений)	0.10	–
234	520700.71	2232810.48	Метод спутниковых геодезических измерений (определений)	0.10	–
235	520683.69	2232793.43	Метод спутниковых геодезических измерений (определений)	0.10	–
236	520682.01	2232791.73	Метод спутниковых геодезических измерений (определений)	0.10	–
233	520683.33	2232784.52	Метод спутниковых геодезических измерений (определений)	0.10	–

3. Сведения о характерных точках части (частей) границы объекта

Обозначение характерных точек части границы	Координаты, м		Метод определения координат характерной точки	Средняя квадратическая погрешность положения характерной точки (M_t), м	Описание обозначения точки на местности (при наличии)
	X	Y			
1	2	3	4	5	6
–	–	–	–	–	–

Схема расположения границ публичного сервитута объекта

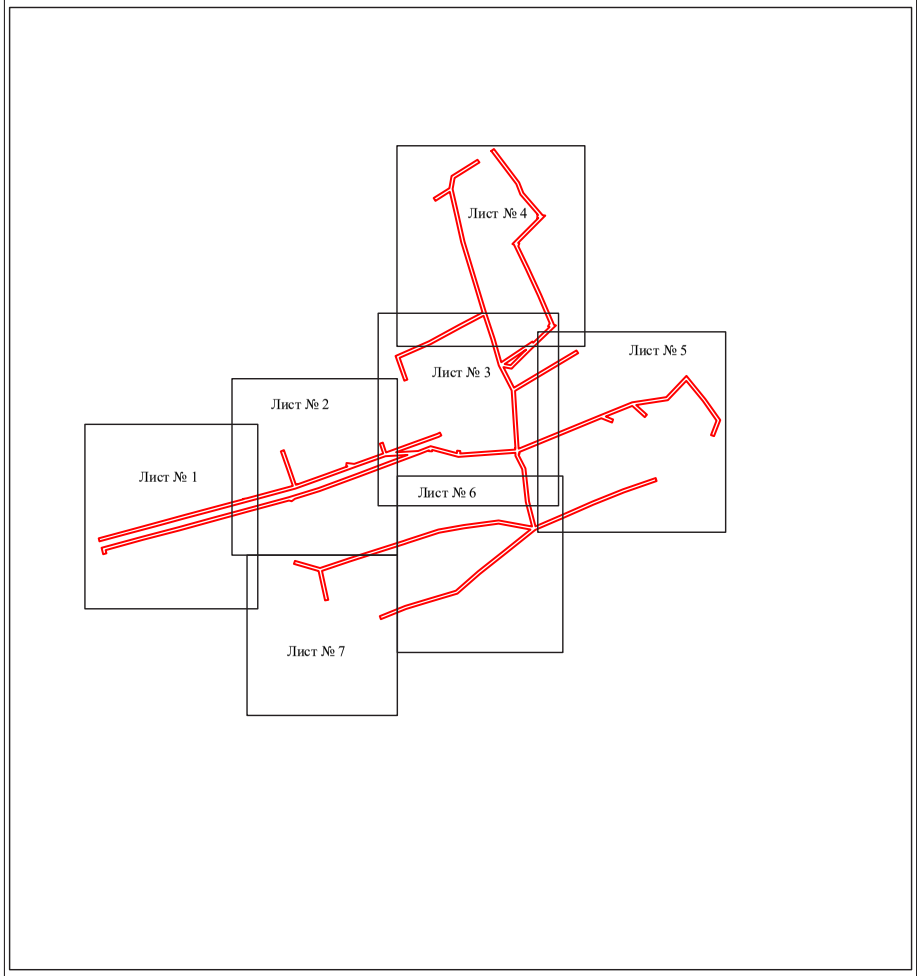

Масштаб 1:6000

Используемые условные знаки и обозначения:

- граница публичного сервитута

Схема расположения границ публичного сервитута объекта

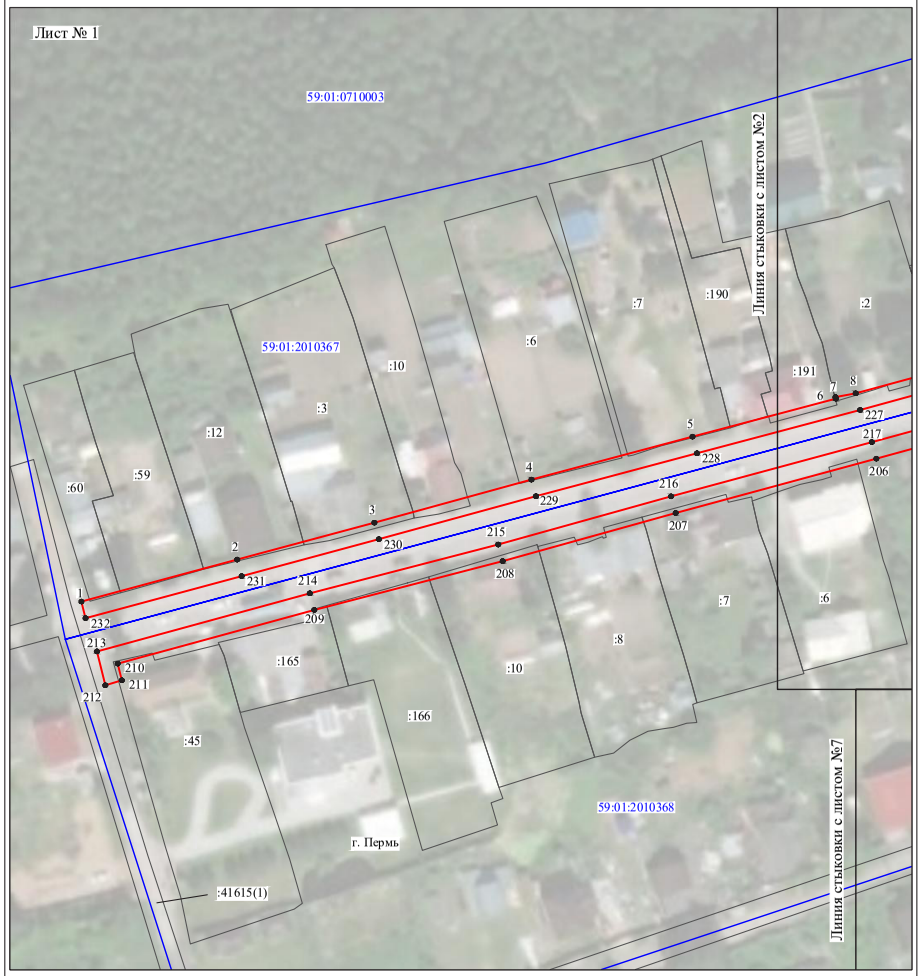

Масштаб 1:1150

Используемые условные знаки и обозначения:

№1	- номер опоры
	- граница публичного сервитута
	- граница кадастрового деления
	- граница населенного пункта
	- граница земельного участка, имеющегося в ЕГРН
	- граница ОКС, имеющаяся в ЕГРН
	- граница охранной зоны, имеющейся в ЕГРН
59:01:4413924:34	- кадастровый номер земельного участка, имеющегося в ЕГРН
59:01:4413924	- номер кадастрового квартала
1	- обозначение характерных точек границ

Схема расположения границ публичного сервитута объекта

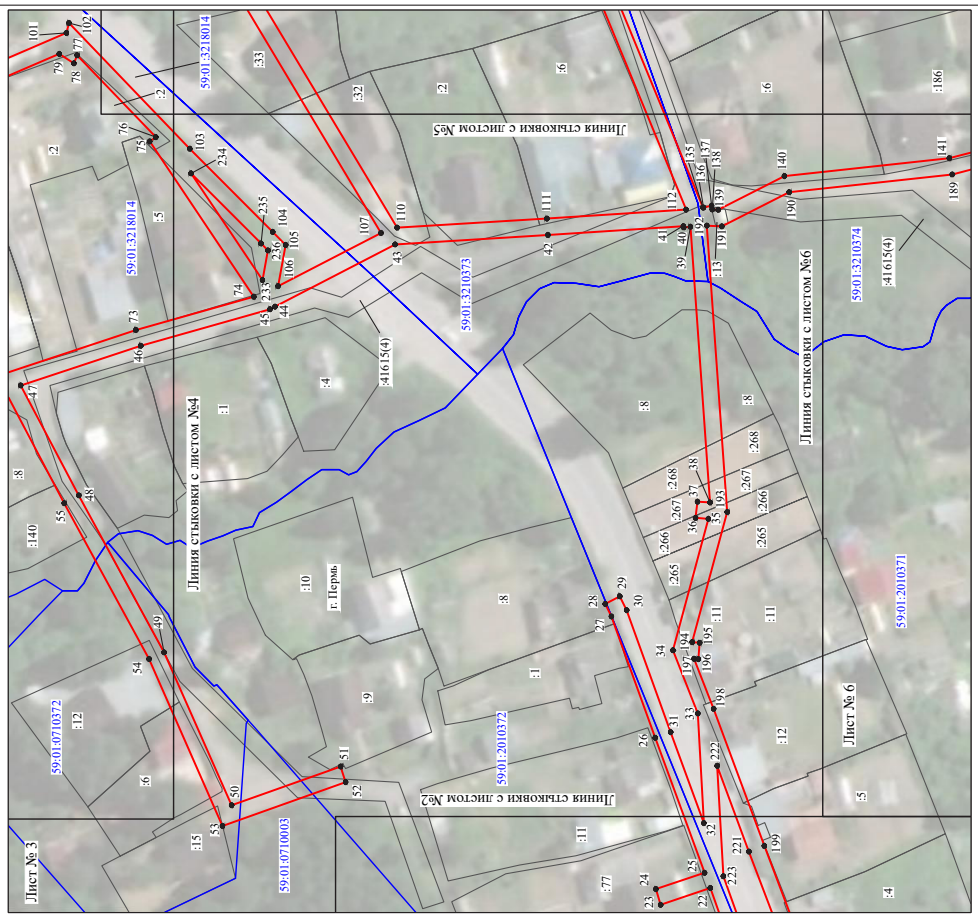

Масштаб 1:1200

Используемые условные знаки и обозначения:

№1 - номер опоры
- граница публичного сервитута
- граница кадастрового деления
- граница населенного пункта
- граница земельного участка, имеющегося в ЕГРН
- граница ОКС, имеющаяся в ЕГРН
- граница охранной зоны, имеющейся в ЕГРН
59:01:4413924:34 - кадастровый номер земельного участка, имеющегося в ЕГРН
59:01:4413924 - номер кадастрового квартала
1 ● - обозначение характерных точек границ

Схема расположения границ публичного сервитута объекта



Масштаб 1:1100

Используемые условные знаки и обозначения:

№1 - номер опоры
- граница публичного сервитута
- граница кадастрового деления
- граница населенного пункта
- граница земельного участка, имеющегося в ЕГРН
- граница ОКС, имеющаяся в ЕГРН
- граница охранной зоны, имеющейся в ЕГРН
59:01:4413924:34 - кадастровый номер земельного участка, имеющегося в ЕГРН
59:01:4413924 - номер кадастрового квартала
1 ● - обозначение характерных точек границ

Схема расположения границ публичного сервитута объекта

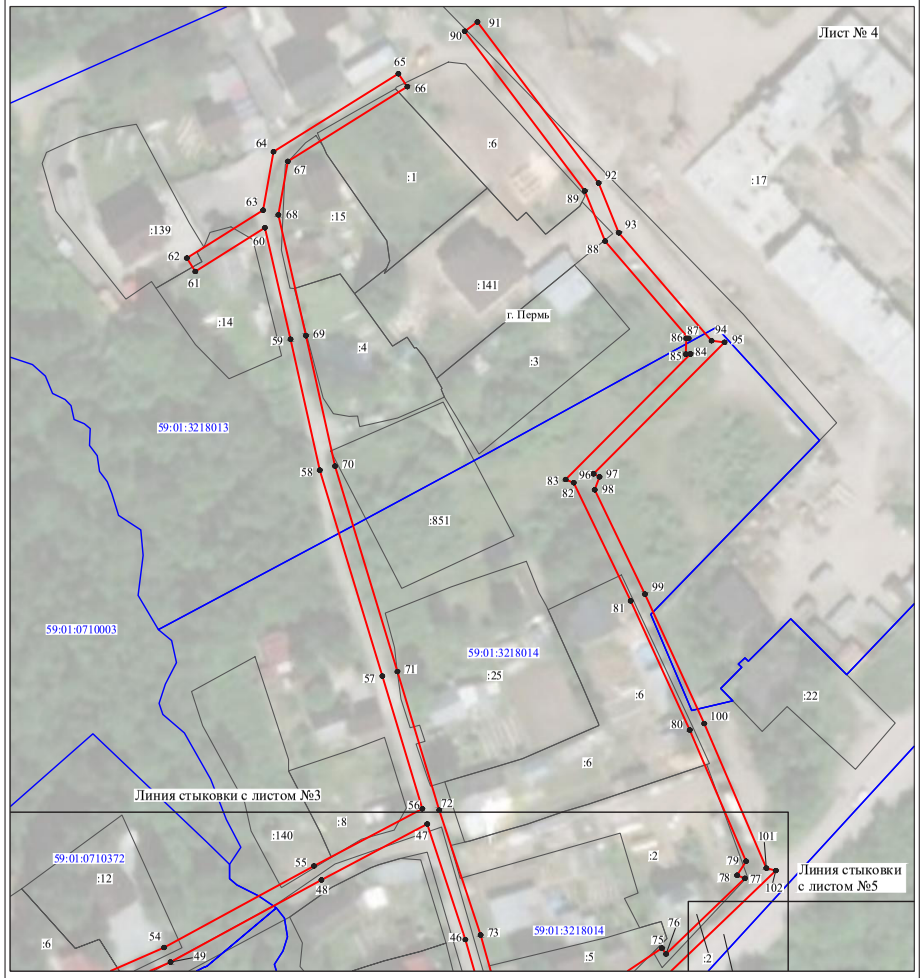

Масштаб 1:1250

Используемые условные знаки и обозначения:

№1	- номер опоры
	- граница публичного сервитута
	- граница кадастрового деления
	- граница населенного пункта
	- граница земельного участка, имеющегося в ЕГРН
	- граница ОКС, имеющаяся в ЕГРН
	- граница охранной зоны, имеющейся в ЕГРН
59:01:4413924:34 :34	- кадастровый номер земельного участка, имеющегося в ЕГРН
59:01:4413924	- номер кадастрового квартала
1	- обозначение характерных точек границ

Схема расположения границ публичного сервитута объекта

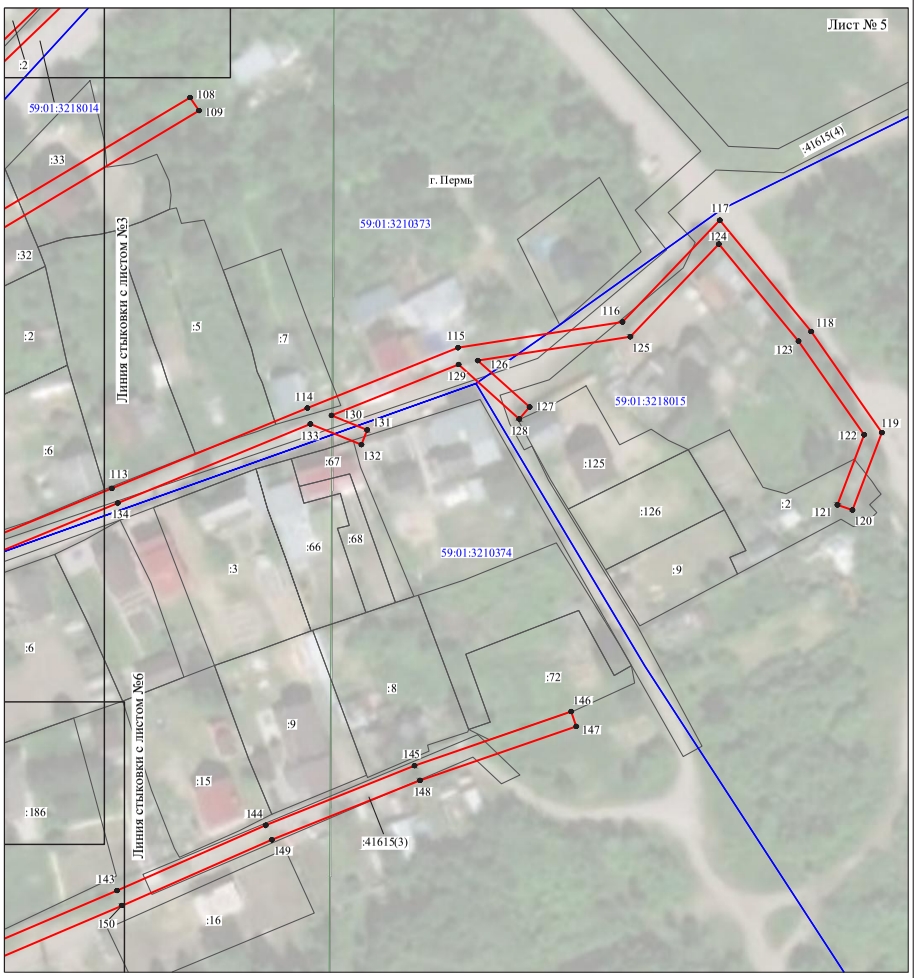

Масштаб 1:1250

Используемые условные знаки и обозначения:

№1	- номер опоры
	- граница публичного сервитута
	- граница кадастрового деления
	- граница населенного пункта
	- граница земельного участка, имеющегося в ЕГРН
	- граница ОКС, имеющаяся в ЕГРН
	- граница охранной зоны, имеющейся в ЕГРН
59:01:4413924:34 :34	- кадастровый номер земельного участка, имеющегося в ЕГРН
59:01:4413924	- номер кадастрового квартала
1	- обозначение характерных точек границ

Схема расположения границ публичного сервитута объекта

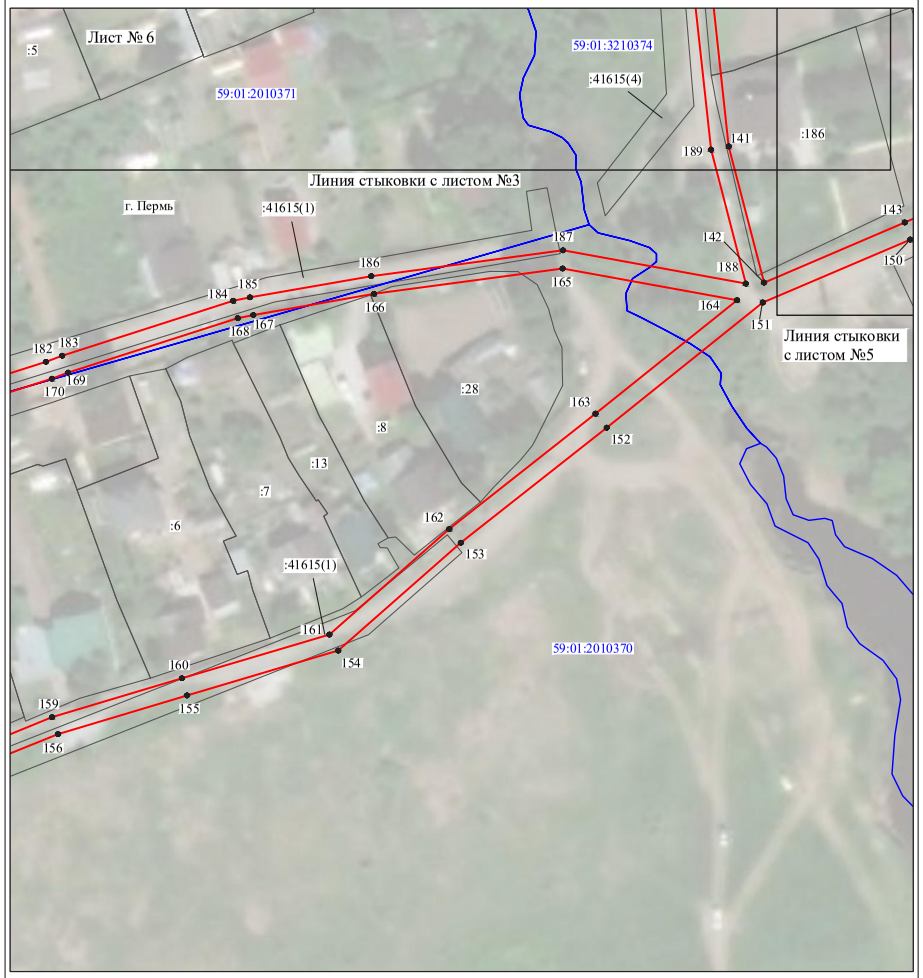

Масштаб 1:1100

Используемые условные знаки и обозначения:

№1	- номер опоры
	- граница публичного сервитута
	- граница кадастрового деления
	- граница населенного пункта
	- граница земельного участка, имеющегося в ЕГРН
	- граница ОКС, имеющаяся в ЕГРН
	- граница охранной зоны, имеющейся в ЕГРН
59:01:4413924:34 :34	- кадастровый номер земельного участка, имеющегося в ЕГРН
59:01:4413924	- номер кадастрового квартала
1	- обозначение характерных точек границ

Схема расположения границ публичного сервитута объекта

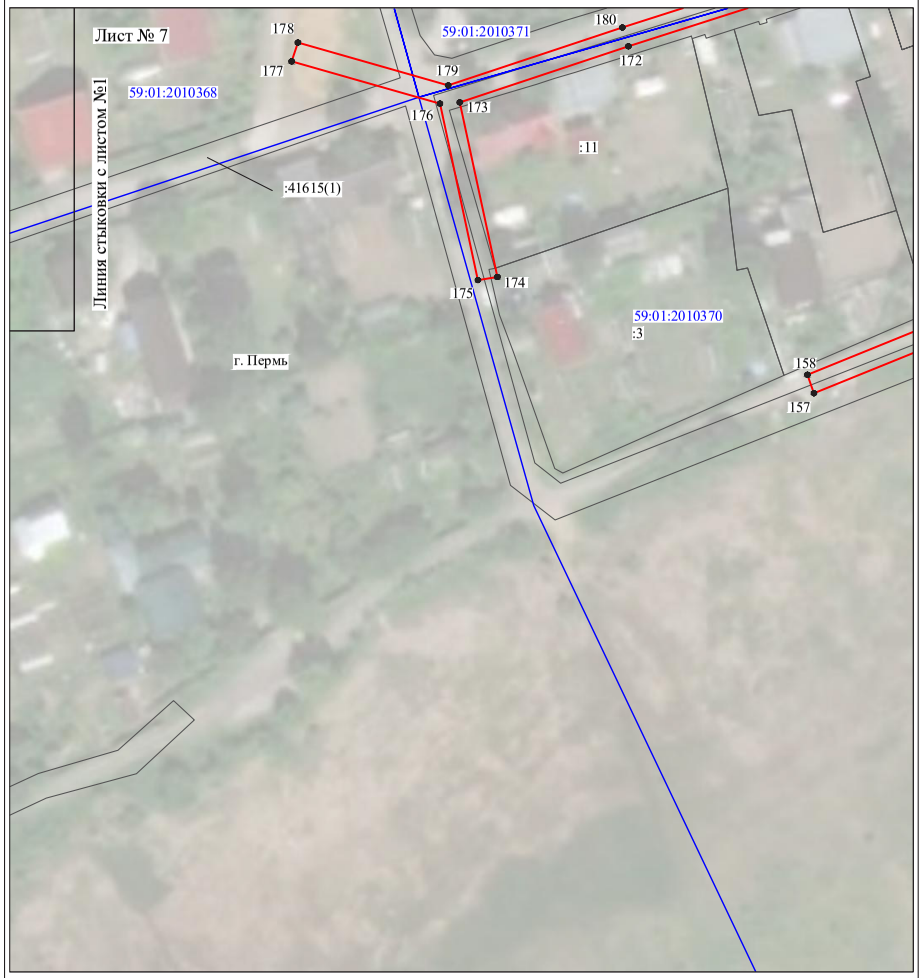

Масштаб 1:1000

Используемые условные знаки и обозначения:

№1	- номер опоры
	- граница публичного сервитута
	- граница кадастрового деления
	- граница населенного пункта
	- граница земельного участка, имеющегося в ЕГРН
	- граница ОКС, имеющаяся в ЕГРН
	- граница охранной зоны, имеющейся в ЕГРН
59:01:4413924:34 :34	- кадастровый номер земельного участка, имеющегося в ЕГРН
59:01:4413924	- номер кадастрового квартала
1	- обозначение характерных точек границ

Раздел 4

План границ объекта



Масштаб 1:500

Используемые условные знаки и обозначения:

- ● - Характерная точка границы
- 5 - Обозначение характерной точки границы
- Границы публичного сервитута
- Границы земельных участков по сведениям ЕГРН
- Граница кадастрового квартала
- КЛ 0,4 кВ
- :8 - Кадастровый номер земельного участка
- 59:01:1717103 - Номер кадастрового квартала

Подпись _____ Дата « 19 » сентября 20 22 г.

Место для оттиска печати (при наличии) лица, составившего описание местоположения границ объекта

ОПИСАНИЕ МЕСТОПОЛОЖЕНИЯ ГРАНИЦ

Публичный сервитут«Строительство КЛ 0,4 кВ от РУ 0,4 кВ ТП-1545, установка оборудования учета э/э в РУ 0,4 кВ ТП-1545 для электроснабжения многоэтажной жилой застройки по адресу: Пермский край, г. Пермь, Кировский район, ул. Байкальская, 29 (кад. номер зем. участка 59:01:1713142:1004)"

(наименование объекта, местоположение границ которого описано (далее - объект)

Раздел 1

Сведения об объекте		
№ п/п	**Характеристики объекта**	**Описание характеристик**
1	**2**	**3**
1	Местоположение объекта	Пермский край, Пермский г.о., Пермь г
2	Площадь объекта ± величина погрешности определения площади (Р ± ΔР)	43 м² ± 2 м²
3	Иные характеристики объекта	Вид объекта реестра границ: Содержание ограничений использования объектов недвижимости в пределах зоны или территории: Публичный сервитут для использования в целях "Строительство КЛ 0,4 кВ от РУ 0,4 кВ ТП-1545, установка оборудования учета э/э в РУ 0,4 кВ ТП-1545 для электроснабжения многоэтажной жилой застройки по адресу: Пермский край, г. Пермь, Кировский район, ул. Байкальская, 29 (кад. номер зем. участка 59:01:1713142:1004)". Срок 49 лет.

Раздел 2

Сведения о местоположении границ объекта

1. Система координат МСК-59, зона 2

2. Сведения о характерных точках границ объекта

Обозначение характерных точек границ	Координаты, м		Метод определения координат характерной точки	Средняя квадратическая погрешность положения характерной точки (Mt), м	Описание обозначения точки на местности (при наличии)
	X	Y			
1	**2**	**3**	**4**	**5**	**6**
1	520 463,39	2 218 862,52	Метод спутниковых геодезических измерений (определений)	0,10	—
2	520 458,66	2 218 867,57		0,10	
3	520 453,87	2 218 864,37		0,10	
4	520 458,96	2 218 858,48		0,10	
1	520 463,39	2 218 862,52		0,10	

3. Сведения о характерных точках части (частей) границы объекта

1	2	3	4	5	6
—	—	—	—	—	—

Раздел 3

Сведения о местоположении измененных (уточненных) границ объекта							
1. Система координат МСК-59, зона 2							
2. Сведения о характерных точках границ объекта							
Обозначение характерных точек границы	**Существующие координаты, м**		**Измененные (уточненные) координаты, м**		**Метод определения координат характерной точки**	**Средняя квадратическая погрешность положения характерной точки (Mt), м**	**Описание обозначения точки на местности (при наличии)**
	X	**Y**	**X**	**Y**			
1	**2**	**3**	**4**	**5**	**6**	**7**	**8**
—	—	—	—	—	—	—	—
3. Сведения о характерных точках части (частей) границы объекта							
1	**2**	**3**	**4**	**5**	**6**	**7**	**8**
—	—	—	—	—	—	—	—

Прохождение границы		**Описание прохождения границы**
от точки	**до точки**	
1	**2**	**3**
—	—	—

ОПИСАНИЕ МЕСТОПОЛОЖЕНИЯ ГРАНИЦ

Публичный сервитут для размещения объекта электросетевого хозяйства ВЛ-0,4кВ КТП-2370 №1,2,3,4,5

(наименование объекта, местоположение границ которого описано (далее - объект)

Раздел 1

Сведения об объекте		
№ п/п	Характеристики объекта	Описание характеристик
1	2	3
1	Местоположение объекта	Пермский край, город Пермь
2	Площадь объекта +/- величина погрешности определения площади (Р+/- Дельта Р)	15256 кв.м ± 25 кв.м
3	Иные характеристики объекта	Публичный сервитут для размещения объекта электросетевого хозяйства ВЛ-0,4кВ КТП-2370 №1,2,3,4,5 на срок 49 лет

Раздел 2

Сведения о местоположении границ объекта					
1. Система координат МСК-59, зона 2					
2. Сведения о характерных точках границ объекта					
Обозначение характерных точек границ	Координаты, м		Метод определения координат характерной точки	Средняя квадратическая погрешность положения характерной точки (M_t), м	Описание обозначения точки на местности (при наличии)
	X	Y			
1	2	3	4	5	6
Зона1(1)	–	–	–	–	–
1	520325.40	2240164.12	Метод спутниковых геодезических измерений (определений)	0.10	–
2	520323.32	2240160.70	Метод спутниковых геодезических измерений (определений)	0.10	–
3	520349.36	2240144.86	Метод спутниковых геодезических измерений (определений)	0.10	–
4	520363.74	2240135.73	Метод спутниковых геодезических измерений (определений)	0.10	–
5	520348.73	2240112.69	Метод спутниковых геодезических измерений (определений)	0.10	–
6	520330.42	2240122.46	Метод спутниковых геодезических измерений (определений)	0.10	–
7	520328.54	2240118.93	Метод спутниковых геодезических измерений (определений)	0.10	–
8	520346.46	2240109.32	Метод спутниковых геодезических измерений (определений)	0.10	–
9	520330.82	2240084.00	Метод спутниковых геодезических измерений (определений)	0.10	–
10	520299.94	2240035.12	Метод спутниковых геодезических измерений (определений)	0.10	–
11	520284.92	2240047.37	Метод спутниковых геодезических измерений (определений)	0.10	–
12	520282.38	2240044.28	Метод спутниковых геодезических измерений (определений)	0.10	–
13	520297.80	2240031.58	Метод спутниковых геодезических измерений (определений)	0.10	–
14	520283.36	2240009.08	Метод спутниковых геодезических измерений (определений)	0.10	–
15	520264.18	2239995.46	Метод спутниковых геодезических измерений (определений)	0.10	–
16	520217.49	2239975.96	Метод спутниковых геодезических измерений (определений)	0.10	–
17	520184.08	2239967.56	Метод спутниковых геодезических измерений (определений)	0.10	–
18	520147.56	2239909.63	Метод спутниковых геодезических измерений (определений)	0.10	–
19	520150.96	2239907.51	Метод спутниковых геодезических измерений (определений)	0.10	–
20	520186.60	2239964.08	Метод спутниковых геодезических измерений (определений)	0.10	–
21	520218.76	2239972.16	Метод спутниковых геодезических измерений (определений)	0.10	–
22	520266.12	2239991.94	Метод спутниковых геодезических измерений (определений)	0.10	–
23	520286.32	2240006.26	Метод спутниковых геодезических измерений (определений)	0.10	–
24	520302.13	2240030.94	Метод спутниковых геодезических измерений (определений)	0.10	–
25	520318.08	2240056.40	Метод спутниковых геодезических измерений (определений)	0.10	–
26	520334.20	2240081.87	Метод спутниковых геодезических измерений (определений)	0.10	–
27	520351.10	2240109.00	Метод спутниковых геодезических измерений (определений)	0.10	–
28	520367.20	2240133.60	Метод спутниковых геодезических измерений (определений)	0.10	–
29	520388.98	2240120.04	Метод спутниковых геодезических измерений (определений)	0.10	–
30	520451.26	2240080.58	Метод спутниковых геодезических измерений (определений)	0.10	–
31	520435.41	2240054.21	Метод спутниковых геодезических измерений (определений)	0.10	–
32	520419.60	2240027.96	Метод спутниковых геодезических измерений (определений)	0.10	–
33	520405.24	2240004.08	Метод спутниковых геодезических измерений (определений)	0.10	–
34	520386.47	2240014.81	Метод спутниковых геодезических измерений (определений)	0.10	–
35	520384.49	2240011.34	Метод спутниковых геодезических измерений (определений)	0.10	–
36	520403.22	2240000.72	Метод спутниковых геодезических измерений (определений)	0.10	–
37	520388.17	2239975.69	Метод спутниковых геодезических измерений (определений)	0.10	–
38	520372.36	2239950.96	Метод спутниковых геодезических измерений (определений)	0.10	–
39	520357.24	2239931.06	Метод спутниковых геодезических измерений (определений)	0.10	–
40	520336.48	2239912.56	Метод спутниковых геодезических измерений (определений)	0.10	–
41	520283.96	2239889.58	Метод спутниковых геодезических измерений (определений)	0.10	–
42	520256.32	2239877.74	Метод спутниковых геодезических измерений (определений)	0.10	–
43	520230.07	2239866.17	Метод спутниковых геодезических измерений (определений)	0.10	–
44	520201.68	2239853.60	Метод спутниковых геодезических измерений (определений)	0.10	–
45	520174.18	2239841.90	Метод спутниковых геодезических измерений (определений)	0.10	–
46	520119.55	2239818.09	Метод спутниковых геодезических измерений (определений)	0.10	–
47	520076.08	2239798.90	Метод спутниковых геодезических измерений (определений)	0.10	–

48	520077.70	2239795.24	Метод спутниковых геодезических измерений (определений)	0.10	–
49	520121.16	2239814.43	Метод спутниковых геодезических измерений (определений)	0.10	–
50	520175.76	2239838.22	Метод спутниковых геодезических измерений (определений)	0.10	–
51	520203.27	2239849.94	Метод спутниковых геодезических измерений (определений)	0.10	–
52	520231.69	2239862.51	Метод спутниковых геодезических измерений (определений)	0.10	–
53	520285.55	2239885.90	Метод спутниковых геодезических измерений (определений)	0.10	–
54	520338.68	2239909.14	Метод спутниковых геодезических измерений (определений)	0.10	–
55	520360.19	2239928.33	Метод спутниковых геодезических измерений (определений)	0.10	–
56	520375.64	2239948.67	Метод спутниковых геодезических измерений (определений)	0.10	–
57	520391.57	2239973.58	Метод спутниковых геодезических измерений (определений)	0.10	–
58	520407.66	2240000.35	Метод спутниковых геодезических измерений (определений)	0.10	–
59	520438.84	2240052.15	Метод спутниковых геодезических измерений (определений)	0.10	–
60	520454.62	2240078.39	Метод спутниковых геодезических измерений (определений)	0.10	–
61	520476.04	2240065.14	Метод спутниковых геодезических измерений (определений)	0.10	–
62	520521.38	2240036.35	Метод спутниковых геодезических измерений (определений)	0.10	–
63	520504.74	2240010.59	Метод спутниковых геодезических измерений (определений)	0.10	–
64	520488.44	2239984.34	Метод спутниковых геодезических измерений (определений)	0.10	–
65	520457.24	2239932.92	Метод спутниковых геодезических измерений (определений)	0.10	–
66	520426.32	2239883.44	Метод спутниковых геодезических измерений (определений)	0.10	–
67	520380.51	2239843.35	Метод спутниковых геодезических измерений (определений)	0.10	–
68	520314.66	2239814.22	Метод спутниковых геодезических измерений (определений)	0.10	–
69	520287.20	2239801.98	Метод спутниковых геодезических измерений (определений)	0.10	–
70	520261.00	2239790.42	Метод спутниковых геодезических измерений (определений)	0.10	–
71	520205.84	2239765.92	Метод спутниковых геодезических измерений (определений)	0.10	–
72	520151.38	2239742.02	Метод спутниковых геодезических измерений (определений)	0.10	–
73	520122.30	2239729.06	Метод спутниковых геодезических измерений (определений)	0.10	–
74	520123.93	2239725.41	Метод спутниковых геодезических измерений (определений)	0.10	–
75	520262.60	2239786.76	Метод спутниковых геодезических измерений (определений)	0.10	–
76	520382.70	2239839.94	Метод спутниковых геодезических измерений (определений)	0.10	–
77	520429.38	2239880.81	Метод спутниковых геодезических измерений (определений)	0.10	–
78	520476.30	2239956.45	Метод спутниковых геодезических измерений (определений)	0.10	–
79	520491.85	2239982.25	Метод спутниковых геодезических измерений (определений)	0.10	–
80	520526.93	2240037.57	Метод спутниковых геодезических измерений (определений)	0.10	–
81	520455.03	2240082.92	Метод спутниковых геодезических измерений (определений)	0.10	–
82	520391.10	2240123.43	Метод спутниковых геодезических измерений (определений)	0.10	–
83	520353.24	2240147.15	Метод спутниковых геодезических измерений (определений)	0.10	–
84	520380.40	2240190.71	Метод спутниковых геодезических измерений (определений)	0.10	–
85	520425.04	2240263.19	Метод спутниковых геодезических измерений (определений)	0.10	–
86	520421.64	2240265.29	Метод спутниковых геодезических измерений (определений)	0.10	–
87	520391.56	2240216.60	Метод спутниковых геодезических измерений (определений)	0.10	–
88	520361.66	2240167.92	Метод спутниковых геодезических измерений (определений)	0.10	–
89	520349.80	2240149.28	Метод спутниковых геодезических измерений (определений)	0.10	–
1	520325.40	2240164.12	Метод спутниковых геодезических измерений (определений)	0.10	–
Зона1(2)	–	–	–	–	–
90	520042.08	2239921.01	Метод спутниковых геодезических измерений (определений)	0.10	–
91	520038.11	2239920.56	Метод спутниковых геодезических измерений (определений)	0.10	–
92	520043.73	2239866.40	Метод спутниковых геодезических измерений (определений)	0.10	–
93	520052.05	2239867.18	Метод спутниковых геодезических измерений (определений)	0.10	–
94	520081.76	2239893.30	Метод спутниковых геодезических измерений (определений)	0.10	–
95	520108.01	2239936.28	Метод спутниковых геодезических измерений (определений)	0.10	–
96	520150.38	2240005.00	Метод спутниковых геодезических измерений (определений)	0.10	–
97	520197.48	2240081.41	Метод спутниковых геодезических измерений (определений)	0.10	–
98	520228.99	2240133.10	Метод спутниковых геодезических измерений (определений)	0.10	–
99	520244.60	2240158.50	Метод спутниковых геодезических измерений (определений)	0.10	–
100	520269.00	2240198.10	Метод спутниковых геодезических измерений (определений)	0.10	–
101	520243.46	2240214.10	Метод спутниковых геодезических измерений (определений)	0.10	–
102	520220.72	2240227.87	Метод спутниковых геодезических измерений (определений)	0.10	–
103	520193.46	2240244.87	Метод спутниковых геодезических измерений (определений)	0.10	–
104	520180.14	2240223.66	Метод спутниковых геодезических измерений (определений)	0.10	–
105	520168.86	2240204.80	Метод спутниковых геодезических измерений (определений)	0.10	–
106	520154.08	2240181.17	Метод спутниковых геодезических измерений (определений)	0.10	–
107	520132.42	2240194.24	Метод спутниковых геодезических измерений (определений)	0.10	–
108	520115.81	2240166.91	Метод спутниковых геодезических измерений (определений)	0.10	–
109	520100.18	2240141.35	Метод спутниковых геодезических измерений (определений)	0.10	–
110	520083.98	2240114.51	Метод спутниковых геодезических измерений (определений)	0.10	–
111	520087.40	2240112.44	Метод спутниковых геодезических измерений (определений)	0.10	–
112	520119.23	2240164.83	Метод спутниковых геодезических измерений (определений)	0.10	–
113	520133.78	2240188.76	Метод спутниковых геодезических измерений (определений)	0.10	–
114	520152.06	2240177.76	Метод спутниковых геодезических измерений (определений)	0.10	–
115	520137.39	2240153.49	Метод спутниковых геодезических измерений (определений)	0.10	–
116	520106.08	2240102.31	Метод спутниковых геодезических измерений (определений)	0.10	–
117	520074.73	2240051.25	Метод спутниковых геодезических измерений (определений)	0.10	–
118	520078.14	2240049.16	Метод спутниковых геодезических измерений (определений)	0.10	–
119	520125.28	2240125.89	Метод спутниковых геодезических измерений (определений)	0.10	–
120	520156.50	2240177.39	Метод спутниковых геодезических измерений (определений)	0.10	–
121	520172.28	2240202.72	Метод спутниковых геодезических измерений (определений)	0.10	–
122	520183.55	2240221.58	Метод спутниковых геодезических измерений (определений)	0.10	–
123	520194.74	2240239.37	Метод спутниковых геодезических измерений (определений)	0.10	–
124	520218.62	2240224.46	Метод спутниковых геодезических измерений (определений)	0.10	–
125	520241.36	2240210.68	Метод спутниковых геодезических измерений (определений)	0.10	–
126	520263.51	2240196.83	Метод спутниковых геодезических измерений (определений)	0.10	–
127	520225.58	2240135.19	Метод спутниковых геодезических измерений (определений)	0.10	–
128	520194.06	2240083.50	Метод спутниковых геодезических измерений (определений)	0.10	–
129	520146.98	2240007.10	Метод спутниковых геодезических измерений (определений)	0.10	–
130	520121.44	2239965.54	Метод спутниковых геодезических измерений (определений)	0.10	–
131	520095.40	2239923.40	Метод спутниковых геодезических измерений (определений)	0.10	–
132	520078.66	2239895.90	Метод спутниковых геодезических измерений (определений)	0.10	–
133	520050.38	2239871.04	Метод спутниковых геодезических измерений (определений)	0.10	–
134	520047.32	2239870.76	Метод спутниковых геодезических измерений (определений)	0.10	–
135	520044.50	2239899.65	Метод спутниковых геодезических измерений (определений)	0.10	–
90	520042.08	2239921.01	Метод спутниковых геодезических измерений (определений)	0.10	–
Зона1(3)	–	–	–	–	–
136	520369.66	2240361.47	Метод спутниковых геодезических измерений (определений)	0.10	–
137	520366.26	2240363.56	Метод спутниковых геодезических измерений (определений)	0.10	–
138	520318.50	2240286.12	Метод спутниковых геодезических измерений (определений)	0.10	–
139	520302.72	2240260.60	Метод спутниковых геодезических измерений (определений)	0.10	–
140	520277.35	2240219.22	Метод спутниковых геодезических измерений (определений)	0.10	–
141	520255.14	2240233.10	Метод спутниковых геодезических измерений (определений)	0.10	–
142	520208.93	2240261.26	Метод спутниковых геодезических измерений (определений)	0.10	–
143	520187.10	2240274.78	Метод спутниковых геодезических измерений (определений)	0.10	–
144	520198.50	2240293.90	Метод спутниковых геодезических измерений (определений)	0.10	–
145	520225.82	2240337.85	Метод спутниковых геодезических измерений (определений)	0.10	–
146	520249.12	2240326.12	Метод спутниковых геодезических измерений (определений)	0.10	–
147	520265.12	2240353.02	Метод спутниковых геодезических измерений (определений)	0.10	–
148	520281.30	2240378.92	Метод спутниковых геодезических измерений (определений)	0.10	–
149	520297.88	2240406.10	Метод спутниковых геодезических измерений (определений)	0.10	–
150	520294.46	2240408.19	Метод спутниковых геодезических измерений (определений)	0.10	–
151	520277.90	2240381.02	Метод спутниковых геодезических измерений (определений)	0.10	–
152	520261.70	2240355.10	Метод спутниковых геодезических измерений (определений)	0.10	–
153	520247.59	2240331.38	Метод спутниковых геодезических измерений (определений)	0.10	–
154	520227.92	2240341.28	Метод спутниковых геодезических измерений (определений)	0.10	–
155	520242.50	2240365.56	Метод спутниковых геодезических измерений (определений)	0.10	–
156	520291.98	2240444.86	Метод спутниковых геодезических измерений (определений)	0.10	–
157	520288.58	2240446.97	Метод спутниковых геодезических измерений (определений)	0.10	–
158	520239.08	2240367.65	Метод спутниковых геодезических измерений (определений)	0.10	–
159	520223.41	2240341.58	Метод спутниковых геодезических измерений (определений)	0.10	–
160	520195.08	2240295.98	Метод спутниковых геодезических измерений (определений)	0.10	–
161	520183.60	2240276.78	Метод спутниковых геодезических измерений (определений)	0.10	–
162	520161.10	2240290.38	Метод спутниковых геодезических измерений (определений)	0.10	–
163	520113.47	2240319.12	Метод спутниковых геодезических измерений (определений)	0.10	–
164	520097.98	2240328.55	Метод спутниковых геодезических измерений (определений)	0.10	–
165	520122.24	2240367.73	Метод спутниковых геодезических измерений (определений)	0.10	–
166	520137.04	2240391.51	Метод спутниковых геодезических измерений (определений)	0.10	–
167	520154.10	2240382.17	Метод спутниковых геодезических измерений (определений)	0.10	–
168	520156.02	2240385.67	Метод спутниковых геодезических измерений (определений)	0.10	–
169	520139.24	2240394.94	Метод спутниковых геодезических измерений (определений)	0.10	–
170	520152.95	2240417.14	Метод спутниковых геодезических измерений (определений)	0.10	–
171	520170.00	2240407.60	Метод спутниковых геодезических измерений (определений)	0.10	–
172	520171.96	2240411.08	Метод спутниковых геодезических измерений (определений)	0.10	–
173	520151.58	2240422.50	Метод спутниковых геодезических измерений (определений)	0.10	–
174	520134.62	2240395.30	Метод спутниковых геодезических измерений (определений)	0.10	–
175	520106.14	2240349.26	Метод спутниковых геодезических измерений (определений)	0.10	–
176	520094.44	2240330.65	Метод спутниковых геодезических измерений (определений)	0.10	–
177	520070.89	2240344.88	Метод спутниковых геодезических измерений (определений)	0.10	–

178	520041.36	2240339.54	Метод спутниковых геодезических измерений (определений)	0.10	–
179	520042.06	2240335.60	Метод спутниковых геодезических измерений (определений)	0.10	–
180	520070.11	2240340.66	Метод спутниковых геодезических измерений (определений)	0.10	–
181	520109.70	2240316.72	Метод спутниковых геодезических измерений (определений)	0.10	–
182	520076.62	2240263.72	Метод спутниковых геодезических измерений (определений)	0.10	–
183	520060.29	2240274.42	Метод спутниковых геодезических измерений (определений)	0.10	–
184	520058.07	2240271.10	Метод спутниковых геодезических измерений (определений)	0.10	–
185	520074.41	2240260.17	Метод спутниковых геодезических измерений (определений)	0.10	–
186	520060.77	2240237.96	Метод спутниковых геодезических измерений (определений)	0.10	–
187	520044.46	2240248.58	Метод спутниковых геодезических измерений (определений)	0.10	–
188	520042.28	2240245.24	Метод спутниковых геодезических измерений (определений)	0.10	–
189	520058.58	2240234.62	Метод спутниковых геодезических измерений (определений)	0.10	–
190	520027.88	2240184.68	Метод спутниковых геодезических измерений (определений)	0.10	–
191	520011.76	2240158.69	Метод спутниковых геодезических измерений (определений)	0.10	–
192	520015.16	2240156.58	Метод спутниковых геодезических измерений (определений)	0.10	–
193	520063.10	2240234.11	Метод спутниковых геодезических измерений (определений)	0.10	–
194	520078.88	2240259.74	Метод спутниковых геодезических измерений (определений)	0.10	–
195	520113.10	2240314.68	Метод спутниковых геодезических измерений (определений)	0.10	–
196	520156.84	2240288.17	Метод спутниковых геодезических измерений (определений)	0.10	–
197	520146.70	2240271.69	Метод спутниковых геодезических измерений (определений)	0.10	–
198	520150.11	2240269.61	Метод спутниковых геодезических измерений (определений)	0.10	–
199	520160.22	2240286.17	Метод спутниковых геодезических измерений (определений)	0.10	–
200	520183.24	2240272.34	Метод спутниковых геодезических измерений (определений)	0.10	–
201	520229.95	2240243.63	Метод спутниковых геодезических измерений (определений)	0.10	–
202	520253.04	2240229.69	Метод спутниковых геодезических измерений (определений)	0.10	–
203	520278.66	2240213.69	Метод спутниковых геодезических измерений (определений)	0.10	–
204	520306.12	2240258.50	Метод спутниковых геодезических измерений (определений)	0.10	–
205	520353.42	2240334.93	Метод спутниковых геодезических измерений (определений)	0.10	–
136	520369.66	2240361.47	Метод спутниковых геодезических измерений (определений)	0.10	–

3. Сведения о характерных точках части (частей) границы объекта

Обозначение характерных точек части границы	Координаты, м		Метод определения координат характерной точки	Средняя квадратическая погрешность положения характерной точки (M_t), м	Описание обозначения точки на местности (при наличии)
	X	Y			
1	2	3	4	5	6
–	–	–	–	–	–

Схема расположения границ публичного сервитута объекта

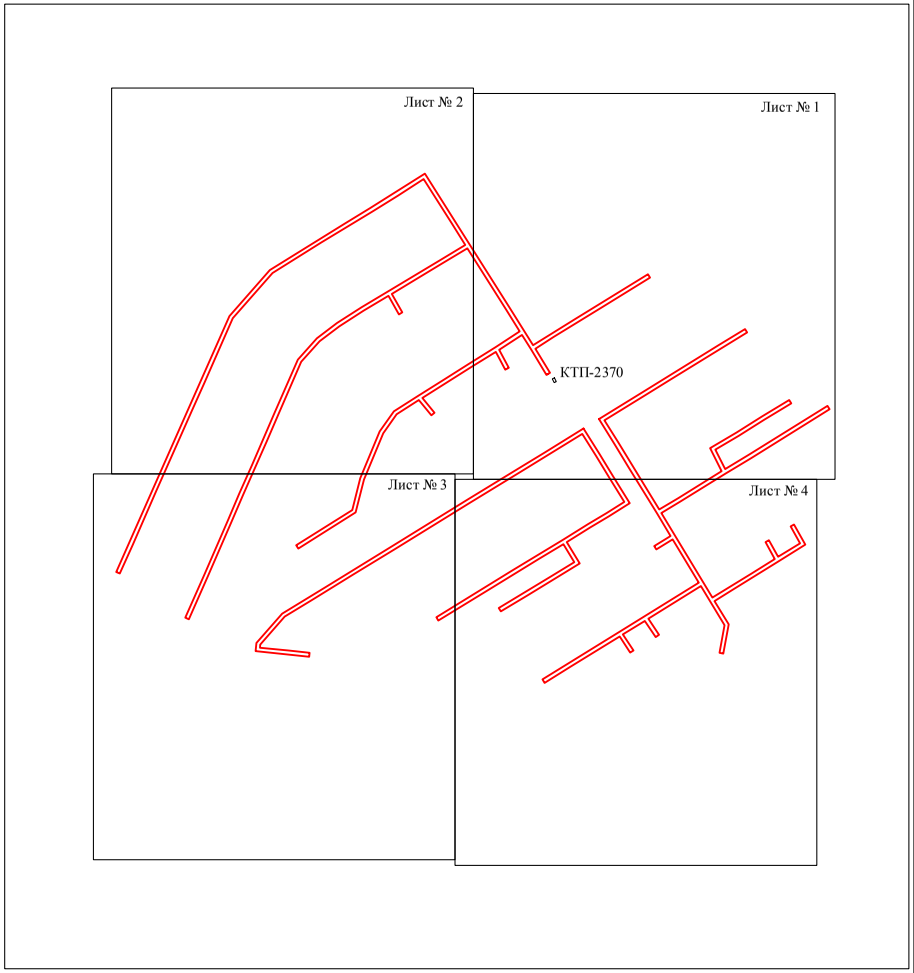

Масштаб 1:5000

Используемые условные знаки и обозначения:

- граница публичного сервитута

Схема расположения границ публичного сервитута объекта



Масштаб 1:2000

Используемые условные знаки и обозначения:

№1	- номер опоры
	- граница публичного сервитута
	- граница кадастрового деления
	- граница населенного пункта
	- граница земельного участка, имеющегося в ЕГРН
	- граница ОКС, имеющаяся в ЕГРН
	- граница охранной зоны, имеющейся в ЕГРН
59:01:4413924:34 :34	- кадастровый номер земельного участка, имеющегося в ЕГРН
59:01:4413924	- номер кадастрового квартала
1	- обозначение характерных точек границ

Схема расположения границ публичного сервитута объекта



Масштаб 1:2000

Используемые условные знаки и обозначения:

№1	- номер опоры
	- граница публичного сервитута
	- граница кадастрового деления
	- граница населенного пункта
	- граница земельного участка, имеющегося в ЕГРН
	- граница ОКС, имеющаяся в ЕГРН
	- граница охранной зоны, имеющейся в ЕГРН
59:01:4413924:34 :34	- кадастровый номер земельного участка, имеющегося в ЕГРН
59:01:4413924	- номер кадастрового квартала
1	- обозначение характерных точек границ

Схема расположения границ публичного сервитута объекта

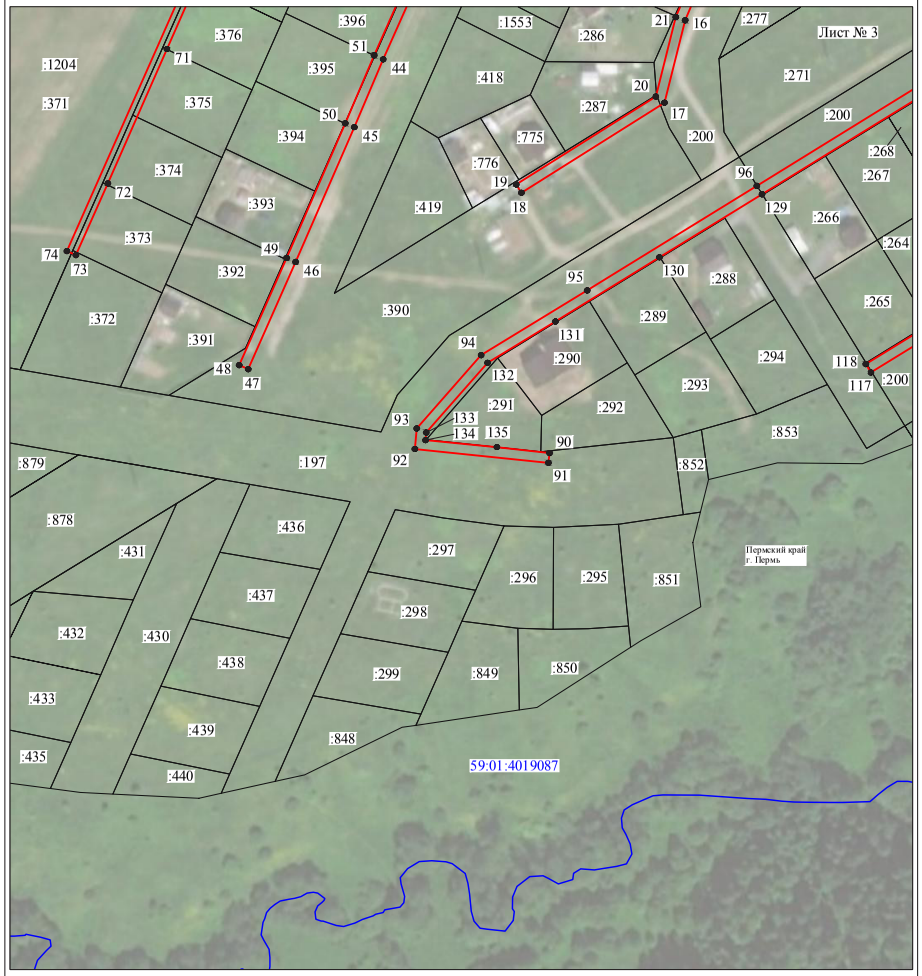

Масштаб 1:2000

Используемые условные знаки и обозначения:

№1	- номер опоры
	- граница публичного сервитута
	- граница кадастрового деления
	- граница населенного пункта
	- граница земельного участка, имеющегося в ЕГРН
	- граница ОКС, имеющаяся в ЕГРН
	- граница охранной зоны, имеющейся в ЕГРН
59:01:4413924:34 :34	- кадастровый номер земельного участка, имеющегося в ЕГРН
59:01:4413924	- номер кадастрового квартала
1	- обозначение характерных точек границ

Схема расположения границ публичного сервитута объекта

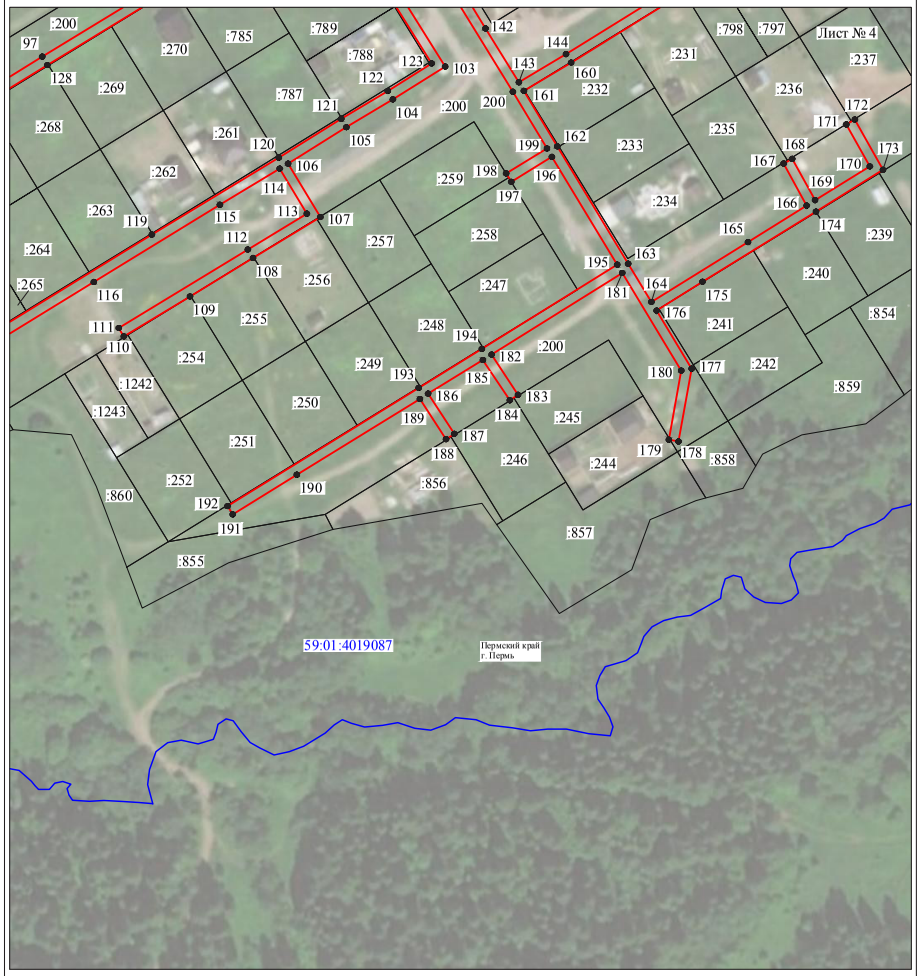

Масштаб 1:2000

Используемые условные знаки и обозначения:

№1	- номер опоры
	- граница публичного сервитута
	- граница кадастрового деления
	- граница населенного пункта
	- граница земельного участка, имеющегося в ЕГРН
	- граница ОКС, имеющаяся в ЕГРН
	- граница охранной зоны, имеющейся в ЕГРН
59:01:4413924:34 :34	- кадастровый номер земельного участка, имеющегося в ЕГРН
59:01:4413924	- номер кадастрового квартала
1	- обозначение характерных точек границ

ОПИСАНИЕ МЕСТОПОЛОЖЕНИЯ ГРАНИЦ

Публичный сервитут для размещения объекта электросетевого хозяйства
ВЛ-0,4кВ КТП-6777 №1,2, Ландышевая-1, Радужный переулок

(наименование объекта, местоположение границ которого описано (далее - объект)

Раздел 1

Сведения об объекте		
№ п/п	Характеристики объекта	Описание характеристик
1	2	3
1	Местоположение объекта	Пермский край, город Пермь
2	Площадь объекта +/- величина погрешности определения площади (Р+/- Дельта Р)	10950 кв.м ± 25 кв.м
3	Иные характеристики объекта	Публичный сервитут для размещения объекта электросетевого хозяйства ВЛ-0,4кВ КТП-6777 №1,2, Ландышевая-1, Радужный переулок на срок 49 лет

Раздел 2

Сведения о местоположении границ объекта					
1. Система координат МСК-59, зона 2					
2. Сведения о характерных точках границ объекта					
Обозначение характерных точек границ	Координаты, м		Метод определения координат характерной точки	Средняя квадратическая погрешность положения характерной точки (M_t), м	Описание обозначения точки на местности (при наличии)
	X	Y			
1	2	3	4	5	6
1	510140.62	2243090.32	Метод спутниковых геодезических измерений (определений)	0.10	–
2	510136.70	2243091.10	Метод спутниковых геодезических измерений (определений)	0.10	–
3	510135.88	2243087.75	Метод спутниковых геодезических измерений (определений)	0.10	–
4	510130.28	2243098.65	Метод спутниковых геодезических измерений (определений)	0.10	–
5	510104.87	2243169.59	Метод спутниковых геодезических измерений (определений)	0.10	–
6	510078.65	2243242.36	Метод спутниковых геодезических измерений (определений)	0.10	–
7	510053.05	2243314.54	Метод спутниковых геодезических измерений (определений)	0.10	–
8	510027.11	2243387.15	Метод спутниковых геодезических измерений (определений)	0.10	–
9	510009.99	2243433.38	Метод спутниковых геодезических измерений (определений)	0.10	–
10	510000.52	2243460.18	Метод спутниковых геодезических измерений (определений)	0.10	–
11	509996.75	2243458.85	Метод спутниковых геодезических измерений (определений)	0.10	–
12	510006.23	2243432.02	Метод спутниковых геодезических измерений (определений)	0.10	–
13	510032.72	2243359.85	Метод спутниковых геодезических измерений (определений)	0.10	–
14	510049.28	2243313.20	Метод спутниковых геодезических измерений (определений)	0.10	–
15	510066.41	2243265.57	Метод спутниковых геодезических измерений (определений)	0.10	–
16	510083.98	2243215.99	Метод спутниковых геодезических измерений (определений)	0.10	–
17	510100.86	2243168.82	Метод спутниковых геодезических измерений (определений)	0.10	–
18	510126.60	2243097.07	Метод спутниковых геодезических измерений (определений)	0.10	–
19	510133.90	2243082.44	Метод спутниковых геодезических измерений (определений)	0.10	–
20	510094.75	2243071.09	Метод спутниковых геодезических измерений (определений)	0.10	–
21	510089.88	2243084.63	Метод спутниковых геодезических измерений (определений)	0.10	–
22	510086.09	2243083.33	Метод спутниковых геодезических измерений (определений)	0.10	–
23	510090.55	2243069.89	Метод спутниковых геодезических измерений (определений)	0.10	–
24	510051.34	2243057.90	Метод спутниковых геодезических измерений (определений)	0.10	–
25	510038.81	2243094.47	Метод спутниковых геодезических измерений (определений)	0.10	–
26	510030.53	2243116.34	Метод спутниковых геодезических измерений (определений)	0.10	–
27	510012.89	2243164.91	Метод спутниковых геодезических измерений (определений)	0.10	–
28	509988.16	2243236.35	Метод спутниковых геодезических измерений (определений)	0.10	–
29	509979.38	2243262.47	Метод спутниковых геодезических измерений (определений)	0.10	–
30	509954.04	2243332.54	Метод спутниковых геодезических измерений (определений)	0.10	–
31	509927.67	2243404.48	Метод спутниковых геодезических измерений (определений)	0.10	–
32	509896.69	2243493.74	Метод спутниковых геодезических измерений (определений)	0.10	–
33	509920.62	2243511.89	Метод спутниковых геодезических измерений (определений)	0.10	–
34	509946.94	2243532.79	Метод спутниковых геодезических измерений (определений)	0.10	–
35	509944.45	2243535.92	Метод спутниковых геодезических измерений (определений)	0.10	–
36	509918.17	2243515.05	Метод спутниковых геодезических измерений (определений)	0.10	–
37	509891.95	2243495.16	Метод спутниковых геодезических измерений (определений)	0.10	–
38	509916.72	2243423.97	Метод спутниковых геодезических измерений (определений)	0.10	–
39	509932.62	2243378.93	Метод спутниковых геодезических измерений (определений)	0.10	–
40	509959.72	2243305.65	Метод спутниковых геодезических измерений (определений)	0.10	–
41	509975.60	2243261.16	Метод спутниковых геодезических измерений (определений)	0.10	–
42	510001.07	2243186.71	Метод спутниковых геодезических измерений (определений)	0.10	–
43	510017.59	2243140.01	Метод спутниковых геодезических измерений (определений)	0.10	–
44	510035.05	2243093.12	Метод спутниковых геодезических измерений (определений)	0.10	–
45	510047.74	2243056.10	Метод спутниковых геодезических измерений (определений)	0.10	–
46	510038.02	2243048.15	Метод спутниковых геодезических измерений (определений)	0.10	–
47	509980.09	2243025.59	Метод спутниковых геодезических измерений (определений)	0.10	–
48	509957.23	2243018.40	Метод спутниковых геодезических измерений (определений)	0.10	–
49	509975.53	2242965.76	Метод спутниковых геодезических измерений (определений)	0.10	–

50	509982.59	2242945.65	Метод спутниковых геодезических измерений (определений)	0.10	–
51	509966.58	2242940.12	Метод спутниковых геодезических измерений (определений)	0.10	–
52	509967.89	2242936.34	Метод спутниковых геодезических измерений (определений)	0.10	–
53	509983.82	2242941.94	Метод спутниковых геодезических измерений (определений)	0.10	–
54	509999.80	2242896.33	Метод спутниковых геодезических измерений (определений)	0.10	–
55	510016.17	2242848.85	Метод спутниковых геодезических измерений (определений)	0.10	–
56	510024.12	2242826.22	Метод спутниковых геодезических измерений (определений)	0.10	–
57	510011.10	2242811.72	Метод спутниковых геодезических измерений (определений)	0.10	–
58	510012.72	2242807.55	Метод спутниковых геодезических измерений (определений)	0.10	–
59	510025.80	2242821.42	Метод спутниковых геодезических измерений (определений)	0.10	–
60	510041.02	2242777.77	Метод спутниковых геодезических измерений (определений)	0.10	–
61	510026.39	2242765.29	Метод спутниковых геодезических измерений (определений)	0.10	–
62	510029.03	2242762.28	Метод спутниковых геодезических измерений (определений)	0.10	–
63	510042.46	2242773.82	Метод спутниковых геодезических измерений (определений)	0.10	–
64	510048.86	2242754.78	Метод спутниковых геодезических измерений (определений)	0.10	–
65	510067.67	2242702.17	Метод спутниковых геодезических измерений (определений)	0.10	–
66	510051.79	2242684.28	Метод спутниковых геодезических измерений (определений)	0.10	–
67	510028.24	2242665.39	Метод спутниковых геодезических измерений (определений)	0.10	–
68	509990.75	2242629.34	Метод спутниковых геодезических измерений (определений)	0.10	–
69	509968.88	2242690.94	Метод спутниковых геодезических измерений (определений)	0.10	–
70	509959.20	2242714.88	Метод спутниковых геодезических измерений (определений)	0.10	–
71	509952.40	2242738.28	Метод спутниковых геодезических измерений (определений)	0.10	–
72	509935.62	2242785.93	Метод спутниковых геодезических измерений (определений)	0.10	–
73	509927.55	2242808.61	Метод спутниковых геодезических измерений (определений)	0.10	–
74	509902.59	2242879.52	Метод спутниковых геодезических измерений (определений)	0.10	–
75	509885.52	2242926.80	Метод спутниковых геодезических измерений (определений)	0.10	–
76	509878.34	2242951.13	Метод спутниковых геодезических измерений (определений)	0.10	–
77	509865.11	2242985.39	Метод спутниковых геодезических измерений (определений)	0.10	–
78	509861.38	2242983.95	Метод спутниковых геодезических измерений (определений)	0.10	–
79	509874.55	2242949.84	Метод спутниковых геодезических измерений (определений)	0.10	–
80	509881.72	2242925.54	Метод спутниковых геодезических измерений (определений)	0.10	–
81	509890.60	2242901.50	Метод спутниковых геодезических измерений (определений)	0.10	–
82	509898.82	2242878.19	Метод спутниковых геодезических измерений (определений)	0.10	–
83	509907.49	2242853.46	Метод спутниковых геодезических измерений (определений)	0.10	–
84	509923.07	2242809.23	Метод спутниковых геодезических измерений (определений)	0.10	–
85	509907.52	2242804.40	Метод спутниковых геодезических измерений (определений)	0.10	–
86	509908.71	2242800.58	Метод спутниковых геодезических измерений (определений)	0.10	–
87	509924.47	2242805.29	Метод спутниковых геодезических измерений (определений)	0.10	–
88	509948.59	2242737.07	Метод спутниковых геодезических измерений (определений)	0.10	–
89	509955.41	2242713.57	Метод спутниковых геодезических измерений (определений)	0.10	–
90	509965.14	2242689.52	Метод спутниковых геодезических измерений (определений)	0.10	–
91	509989.06	2242622.15	Метод спутниковых геодезических измерений (определений)	0.10	–
92	510030.88	2242662.38	Метод спутниковых геодезических измерений (определений)	0.10	–
93	510054.56	2242681.37	Метод спутниковых геодезических измерений (определений)	0.10	–
94	510072.23	2242701.28	Метод спутниковых геодезических измерений (определений)	0.10	–
95	510045.07	2242778.00	Метод спутниковых геодезических измерений (определений)	0.10	–
96	510028.29	2242826.22	Метод спутниковых геодезических измерений (определений)	0.10	–
97	510003.57	2242897.66	Метод спутниковых геодезических измерений (определений)	0.10	–
98	509987.04	2242945.08	Метод спутниковых геодезических измерений (определений)	0.10	–
99	509962.37	2243015.82	Метод спутниковых геодезических измерений (определений)	0.10	–
100	509981.43	2243021.81	Метод спутниковых геодезических измерений (определений)	0.10	–
101	510040.07	2243044.66	Метод спутниковых геодезических измерений (определений)	0.10	–
102	510050.94	2243053.66	Метод спутниковых геодезических измерений (определений)	0.10	–
103	510135.40	2243078.88	Метод спутниковых геодезических измерений (определений)	0.10	–
104	510143.30	2243058.23	Метод спутниковых геодезических измерений (определений)	0.10	–
105	510150.02	2243027.68	Метод спутниковых геодезических измерений (определений)	0.10	–
106	510174.73	2242957.12	Метод спутниковых геодезических измерений (определений)	0.10	–
107	510199.64	2242885.77	Метод спутниковых геодезических измерений (определений)	0.10	–
108	510215.12	2242842.63	Метод спутниковых геодезических измерений (определений)	0.10	–
109	510194.34	2242820.79	Метод спутниковых геодезических измерений (определений)	0.10	–
110	510172.30	2242802.17	Метод спутниковых геодезических измерений (определений)	0.10	–
111	510137.56	2242769.38	Метод спутниковых геодезических измерений (определений)	0.10	–
112	510116.48	2242829.88	Метод спутниковых геодезических измерений (определений)	0.10	–
113	510100.50	2242875.63	Метод спутниковых геодезических измерений (определений)	0.10	–
114	510113.41	2242878.90	Метод спутниковых геодезических измерений (определений)	0.10	–
115	510112.45	2242882.78	Метод спутниковых геодезических измерений (определений)	0.10	–
116	510099.06	2242879.46	Метод спутниковых геодезических измерений (определений)	0.10	–
117	510090.68	2242902.20	Метод спутниковых геодезических измерений (определений)	0.10	–
118	510058.22	2242997.48	Метод спутниковых геодезических измерений (определений)	0.10	–
119	510054.44	2242996.18	Метод спутниковых геодезических измерений (определений)	0.10	–
120	510086.91	2242900.87	Метод спутниковых геодезических измерений (определений)	0.10	–
121	510095.90	2242876.39	Метод спутниковых геодезических измерений (определений)	0.10	–
122	510112.71	2242828.55	Метод спутниковых геодезических измерений (определений)	0.10	–
123	510134.48	2242766.34	Метод спутниковых геодезических измерений (определений)	0.10	–
124	510115.98	2242747.26	Метод спутниковых геодезических измерений (определений)	0.10	–
125	510073.99	2242709.09	Метод спутниковых геодезических измерений (определений)	0.10	–
126	510076.69	2242706.13	Метод спутниковых геодезических измерений (определений)	0.10	–
127	510118.76	2242744.38	Метод спутниковых геодезических измерений (определений)	0.10	–
128	510138.15	2242764.38	Метод спутниковых геодезических измерений (определений)	0.10	–
129	510174.97	2242799.19	Метод спутниковых геодезических измерений (определений)	0.10	–
130	510197.09	2242817.88	Метод спутниковых геодезических измерений (определений)	0.10	–
131	510219.71	2242841.65	Метод спутниковых геодезических измерений (определений)	0.10	–
132	510194.81	2242911.59	Метод спутниковых геодезических измерений (определений)	0.10	–
133	510153.87	2243028.78	Метод спутниковых геодезических измерений (определений)	0.10	–
134	510147.14	2243059.37	Метод спутниковых геодезических измерений (определений)	0.10	–
135	510138.84	2243081.37	Метод спутниковых геодезических измерений (определений)	0.10	–
1	510140.62	2243090.32	Метод спутниковых геодезических измерений (определений)	0.10	–

3. Сведения о характерных точках части (частей) границы объекта

Обозначение характерных точек части границы	Координаты, м		Метод определения координат характерной точки	Средняя квадратическая погрешность положения характерной точки (M_t), м	Описание обозначения точки на местности (при наличии)
	X	Y			
1	2	3	4	5	6
–	–	–	–	–	–

Схема расположения границ публичного сервитута объекта

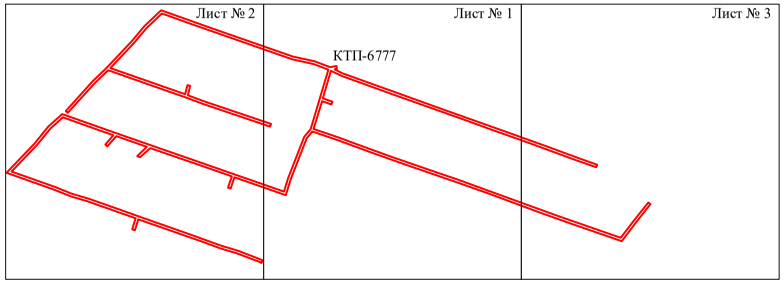

Масштаб 1:7000

Используемые условные знаки и обозначения:

- граница публичного сервитута

Схема расположения границ публичного сервитута объекта



Масштаб 1:2000

Используемые условные знаки и обозначения:

- №1 - номер опоры
- граница публичного сервитута
- граница кадастрового деления
- граница населенного пункта
- граница земельного участка, имеющегося в ЕГРН
- граница ОКС, имеющаяся в ЕГРН
- граница охранной зоны, имеющейся в ЕГРН
- 59:01:4413924:34 - кадастровый номер земельного участка, имеющегося в ЕГРН
- 59:01:4413924 - номер кадастрового квартала
- 1 - обозначение характерных точек границ

Схема расположения границ публичного сервитута объекта

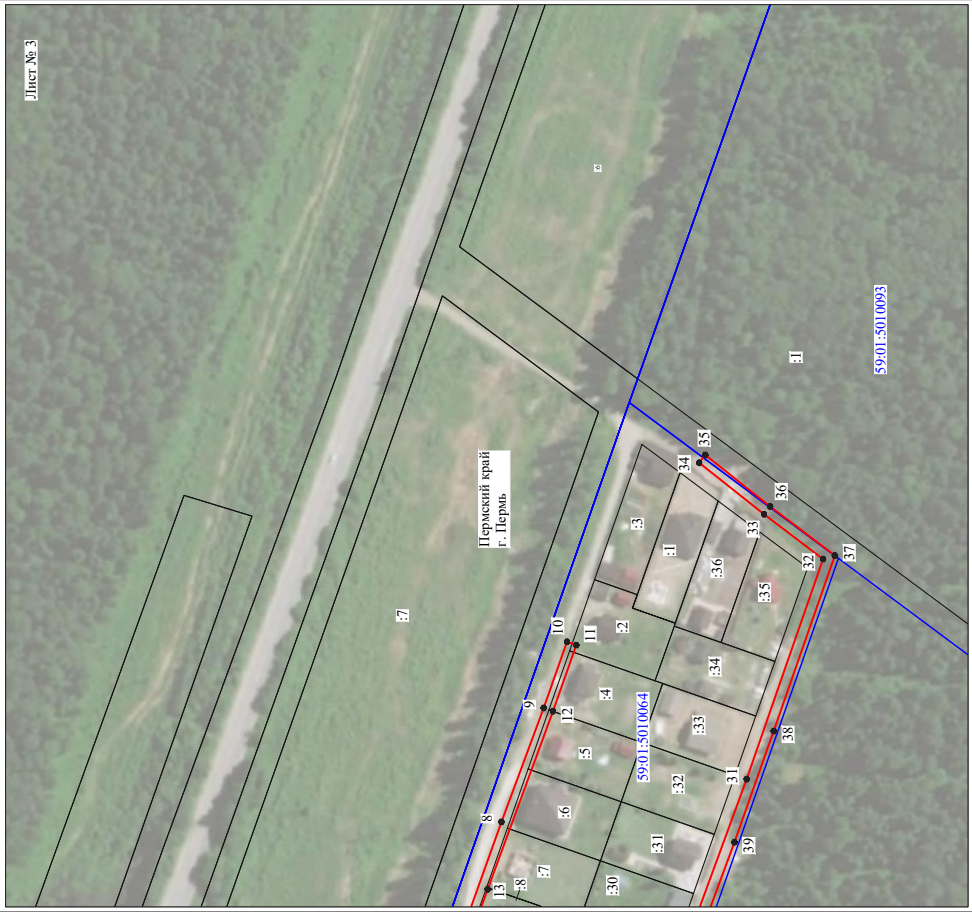

Схема расположения границ публичного сервитута объекта



ОПИСАНИЕ МЕСТОПОЛОЖЕНИЯ ГРАНИЦ

Публичный сервитут для размещения объекта электросетевого хозяйства «Электросетевой комплекс Подстанция 35/6 кВ «Закамская» (ВЛ 0,4кВ от КТП 1651, ВЛ 0,4кВ от КТП 1652, ВЛ 0,4кВ от КТП 1653, ВЛ 0,4кВ от КТП 1654, ВЛ 0,4кВ от КТП 1655, ВЛ 0,4кВ от ТП-1650)

(наименование объекта, местоположение границ которого описано (далее - объект)

Раздел 1

Сведения об объекте		
№ п/п	Характеристики объекта	Описание характеристик
1	2	3
1	Местоположение объекта	Пермский край, город Пермь
2	Площадь объекта +/- величина погрешности определения площади (Р+/- Дельта Р)	53004 кв.м ± 64 кв.м
3	Иные характеристики объекта	Публичный сервитут для размещения объекта электросетевого хозяйства «Электросетевой комплекс Подстанция 35/6 кВ «Закамская» (ВЛ 0,4кВ от КТП 1651, ВЛ 0,4кВ от КТП 1652, ВЛ 0,4кВ от КТП 1653, ВЛ 0,4кВ от КТП 1654, ВЛ 0,4кВ от КТП 1655, ВЛ 0,4кВ от ТП-1650) на срок 49 лет

Раздел 2

Сведения о местоположении границ объекта

1. Система координат МСК-59, зона 2

2. Сведения о характерных точках границ объекта

Обозначение характерных точек границ	Координаты, м		Метод определения координат характерной точки	Средняя квадратическая погрешность положения характерной точки (M_t), м	Описание обозначения точки на местности (при наличии)
	X	Y			
1	2	3	4	5	6
Зона1(1)	–	–	–	–	–
1	519738.16	2227766.48	Метод спутниковых геодезических измерений (определений)	0.10	–
2	519742.09	2227767.18	Метод спутниковых геодезических измерений (определений)	0.10	–
3	519734.20	2227811.98	Метод спутниковых геодезических измерений (определений)	0.10	–
4	519708.20	2227839.27	Метод спутниковых геодезических измерений (определений)	0.10	–
5	519660.54	2227900.59	Метод спутниковых геодезических измерений (определений)	0.10	–
6	519647.90	2227974.11	Метод спутниковых геодезических измерений (определений)	0.10	–
7	519641.96	2228012.15	Метод спутниковых геодезических измерений (определений)	0.10	–
8	519635.62	2228081.68	Метод спутниковых геодезических измерений (определений)	0.10	–
9	519632.23	2228119.52	Метод спутниковых геодезических измерений (определений)	0.10	–
10	519629.65	2228158.16	Метод спутниковых геодезических измерений (определений)	0.10	–
11	519659.20	2228146.08	Метод спутниковых геодезических измерений (определений)	0.10	–
12	519660.71	2228149.78	Метод спутниковых геодезических измерений (определений)	0.10	–
13	519629.36	2228162.60	Метод спутниковых геодезических измерений (определений)	0.10	–
14	519624.87	2228240.72	Метод спутниковых геодезических измерений (определений)	0.10	–
15	519624.57	2228276.70	Метод спутниковых геодезических измерений (определений)	0.10	–
16	519633.38	2228362.93	Метод спутниковых геодезических измерений (определений)	0.10	–
17	519637.43	2228401.12	Метод спутниковых геодезических измерений (определений)	0.10	–
18	519643.07	2228459.30	Метод спутниковых геодезических измерений (определений)	0.10	–
19	519646.34	2228488.42	Метод спутниковых геодезических измерений (определений)	0.10	–
20	519653.63	2228530.18	Метод спутниковых геодезических измерений (определений)	0.10	–
21	519660.86	2228574.79	Метод спутниковых геодезических измерений (определений)	0.10	–
22	519667.38	2228612.06	Метод спутниковых геодезических измерений (определений)	0.10	–
23	519675.15	2228652.11	Метод спутниковых геодезических измерений (определений)	0.10	–
24	519679.41	2228684.14	Метод спутниковых геодезических измерений (определений)	0.10	–
25	519688.61	2228770.87	Метод спутниковых геодезических измерений (определений)	0.10	–
26	519697.82	2228853.48	Метод спутниковых геодезических измерений (определений)	0.10	–
27	519701.90	2228893.67	Метод спутниковых геодезических измерений (определений)	0.10	–
28	519706.20	2228933.33	Метод спутниковых геодезических измерений (определений)	0.10	–
29	519707.93	2228974.01	Метод спутниковых геодезических измерений (определений)	0.10	–
30	519709.13	2229018.27	Метод спутниковых геодезических измерений (определений)	0.10	–
31	519708.71	2229059.85	Метод спутниковых геодезических измерений (определений)	0.10	–
32	519708.47	2229103.29	Метод спутниковых геодезических измерений (определений)	0.10	–
33	519707.84	2229145.37	Метод спутниковых геодезических измерений (определений)	0.10	–
34	519706.24	2229183.25	Метод спутниковых геодезических измерений (определений)	0.10	–
35	519737.21	2229198.04	Метод спутниковых геодезических измерений (определений)	0.10	–
36	519756.59	2229200.42	Метод спутниковых геодезических измерений (определений)	0.10	–
37	519756.10	2229204.38	Метод спутниковых геодезических измерений (определений)	0.10	–
38	519736.08	2229201.93	Метод спутниковых геодезических измерений (определений)	0.10	–
39	519710.54	2229189.73	Метод спутниковых геодезических измерений (определений)	0.10	–
40	519707.13	2229192.13	Метод спутниковых геодезических измерений (определений)	0.10	–
41	519705.40	2229189.69	Метод спутниковых геодезических измерений (определений)	0.10	–
42	519693.31	2229269.43	Метод спутниковых геодезических измерений (определений)	0.10	–
43	519710.32	2229269.38	Метод спутниковых геодезических измерений (определений)	0.10	–
44	519721.07	2229294.48	Метод спутниковых геодезических измерений (определений)	0.10	–
45	519717.39	2229296.06	Метод спутниковых геодезических измерений (определений)	0.10	–
46	519707.68	2229273.40	Метод спутниковых геодезических измерений (определений)	0.10	–
47	519692.72	2229273.43	Метод спутниковых геодезических измерений (определений)	0.10	–
48	519686.48	2229316.67	Метод спутниковых геодезических измерений (определений)	0.10	–

49	519680.37	2229354.84	Метод спутниковых геодезических измерений (определений)	0.10	–
50	519699.43	2229348.62	Метод спутниковых геодезических измерений (определений)	0.10	–
51	519714.31	2229342.77	Метод спутниковых геодезических измерений (определений)	0.10	–
52	519721.39	2229328.77	Метод спутниковых геодезических измерений (определений)	0.10	–
53	519726.57	2229314.06	Метод спутниковых геодезических измерений (определений)	0.10	–
54	519730.34	2229315.38	Метод спутниковых геодезических измерений (определений)	0.10	–
55	519725.08	2229330.34	Метод спутниковых геодезических измерений (определений)	0.10	–
56	519717.20	2229345.93	Метод спутниковых геодезических измерений (определений)	0.10	–
57	519700.78	2229352.38	Метод спутниковых геодезических измерений (определений)	0.10	–
58	519679.65	2229359.28	Метод спутниковых геодезических измерений (определений)	0.10	–
59	519673.73	2229395.04	Метод спутниковых геодезических измерений (определений)	0.10	–
60	519696.79	2229388.15	Метод спутниковых геодезических измерений (определений)	0.10	–
61	519697.93	2229391.98	Метод спутниковых геодезических измерений (определений)	0.10	–
62	519673.00	2229399.42	Метод спутниковых геодезических измерений (определений)	0.10	–
63	519666.42	2229440.00	Метод спутниковых геодезических измерений (определений)	0.10	–
64	519695.56	2229449.25	Метод спутниковых геодезических измерений (определений)	0.10	–
65	519694.34	2229453.06	Метод спутниковых геодезических измерений (определений)	0.10	–
66	519665.70	2229443.97	Метод спутниковых геодезических измерений (определений)	0.10	–
67	519657.70	2229483.95	Метод спутниковых геодезических измерений (определений)	0.10	–
68	519682.80	2229488.66	Метод спутниковых геодезических измерений (определений)	0.10	–
69	519682.06	2229492.59	Метод спутниковых геодезических измерений (определений)	0.10	–
70	519657.08	2229487.90	Метод спутниковых геодезических измерений (определений)	0.10	–
71	519652.63	2229525.90	Метод спутниковых геодезических измерений (определений)	0.10	–
72	519650.76	2229568.53	Метод спутниковых геодезических измерений (определений)	0.10	–
73	519651.81	2229608.51	Метод спутниковых геодезических измерений (определений)	0.10	–
74	519653.95	2229651.25	Метод спутниковых геодезических измерений (определений)	0.10	–
75	519656.32	2229689.10	Метод спутниковых геодезических измерений (определений)	0.10	–
76	519657.95	2229723.69	Метод спутниковых геодезических измерений (определений)	0.10	–
77	519662.75	2229739.29	Метод спутниковых геодезических измерений (определений)	0.10	–
78	519659.03	2229740.44	Метод спутниковых геодезических измерений (определений)	0.10	–
79	519659.71	2229750.92	Метод спутниковых геодезических измерений (определений)	0.10	–
80	519662.22	2229743.63	Метод спутниковых геодезических измерений (определений)	0.10	–
81	519674.47	2229747.42	Метод спутниковых геодезических измерений (определений)	0.10	–
82	519709.82	2229752.48	Метод спутниковых геодезических измерений (определений)	0.10	–
83	519748.05	2229746.72	Метод спутниковых геодезических измерений (определений)	0.10	–
84	519771.44	2229744.21	Метод спутниковых геодезических измерений (определений)	0.10	–
85	519767.51	2229735.93	Метод спутниковых геодезических измерений (определений)	0.10	–
86	519771.12	2229734.21	Метод спутниковых геодезических измерений (определений)	0.10	–
87	519775.65	2229743.75	Метод спутниковых геодезических измерений (определений)	0.10	–
88	519803.39	2229740.62	Метод спутниковых геодезических измерений (определений)	0.10	–
89	519833.24	2229736.23	Метод спутниковых геодезических измерений (определений)	0.10	–
90	519826.84	2229707.35	Метод спутниковых геодезических измерений (определений)	0.10	–
91	519826.09	2229662.55	Метод спутниковых геодезических измерений (определений)	0.10	–
92	519830.09	2229662.48	Метод спутниковых геодезических измерений (определений)	0.10	–
93	519830.84	2229706.88	Метод спутниковых геодезических измерений (определений)	0.10	–
94	519837.22	2229735.73	Метод спутниковых геодезических измерений (определений)	0.10	–
95	519907.63	2229728.58	Метод спутниковых геодезических измерений (определений)	0.10	–
96	519945.76	2229723.67	Метод спутниковых геодезических измерений (определений)	0.10	–
97	519947.94	2229697.84	Метод спутниковых геодезических измерений (определений)	0.10	–
98	519953.45	2229663.02	Метод спутниковых геодезических измерений (определений)	0.10	–
99	519961.57	2229626.69	Метод спутниковых геодезических измерений (определений)	0.10	–
100	519970.21	2229584.71	Метод спутниковых геодезических измерений (определений)	0.10	–
101	519976.53	2229558.72	Метод спутниковых геодезических измерений (определений)	0.10	–
102	519980.42	2229559.67	Метод спутниковых геодезических измерений (определений)	0.10	–
103	519974.11	2229585.59	Метод спутниковых геодезических измерений (определений)	0.10	–
104	519965.48	2229627.53	Метод спутниковых геодезических измерений (определений)	0.10	–
105	519957.38	2229663.77	Метод спутниковых геодезических измерений (определений)	0.10	–
106	519951.91	2229698.32	Метод спутниковых геодезических измерений (определений)	0.10	–
107	519949.86	2229722.58	Метод спутниковых геодезических измерений (определений)	0.10	–
108	519982.64	2229711.57	Метод спутниковых геодезических измерений (определений)	0.10	–
109	520013.14	2229713.76	Метод спутниковых геодезических измерений (определений)	0.10	–
110	520054.00	2229715.59	Метод спутниковых геодезических измерений (определений)	0.10	–
111	520055.13	2229720.38	Метод спутниковых геодезических измерений (определений)	0.10	–
112	520046.09	2229749.38	Метод спутниковых геодезических измерений (определений)	0.10	–
113	520031.96	2229790.60	Метод спутниковых геодезических измерений (определений)	0.10	–
114	520023.45	2229816.52	Метод спутниковых геодезических измерений (определений)	0.10	–
115	520015.84	2229838.86	Метод спутниковых геодезических измерений (определений)	0.10	–
116	520006.34	2229863.87	Метод спутниковых геодезических измерений (определений)	0.10	–
117	520002.57	2229862.52	Метод спутниковых геодезических измерений (определений)	0.10	–
118	520012.08	2229837.50	Метод спутниковых геодезических измерений (определений)	0.10	–
119	520019.66	2229815.25	Метод спутниковых геодезических измерений (определений)	0.10	–
120	520028.17	2229789.33	Метод спутниковых геодезических измерений (определений)	0.10	–
121	520042.29	2229748.15	Метод спутниковых геодезических измерений (определений)	0.10	–
122	520050.99	2229720.23	Метод спутниковых геодезических измерений (определений)	0.10	–
123	520050.80	2229719.45	Метод спутниковых геодезических измерений (определений)	0.10	–
124	520012.91	2229717.75	Метод спутниковых геодезических измерений (определений)	0.10	–
125	519983.15	2229715.62	Метод спутниковых геодезических измерений (определений)	0.10	–
126	519949.15	2229727.04	Метод спутниковых геодезических измерений (определений)	0.10	–
127	519936.00	2229761.61	Метод спутниковых геодезических измерений (определений)	0.10	–
128	519923.09	2229793.26	Метод спутниковых геодезических измерений (определений)	0.10	–
129	519919.32	2229791.94	Метод спутниковых геодезических измерений (определений)	0.10	–
130	519932.28	2229760.13	Метод спутниковых геодезических измерений (определений)	0.10	–
131	519944.56	2229727.85	Метод спутниковых геодезических измерений (определений)	0.10	–
132	519908.09	2229732.55	Метод спутниковых геодезических измерений (определений)	0.10	–
133	519837.13	2229739.76	Метод спутниковых геодезических измерений (определений)	0.10	–
134	519823.18	2229780.33	Метод спутниковых геодезических измерений (определений)	0.10	–
135	519808.16	2229813.78	Метод спутниковых геодезических измерений (определений)	0.10	–
136	519798.89	2229853.37	Метод спутниковых геодезических измерений (определений)	0.10	–
137	519787.86	2229884.10	Метод спутниковых геодезических измерений (определений)	0.10	–
138	519775.88	2229920.04	Метод спутниковых геодезических измерений (определений)	0.10	–
139	519765.31	2229947.79	Метод спутниковых геодезических измерений (определений)	0.10	–
140	519751.03	2229982.65	Метод спутниковых геодезических измерений (определений)	0.10	–
141	519747.33	2229981.13	Метод спутниковых геодезических измерений (определений)	0.10	–
142	519761.59	2229946.32	Метод спутниковых геодезических измерений (определений)	0.10	–
143	519772.11	2229918.69	Метод спутниковых геодезических измерений (определений)	0.10	–
144	519784.08	2229882.79	Метод спутниковых геодезических измерений (определений)	0.10	–
145	519795.05	2229852.23	Метод спутниковых геодезических измерений (определений)	0.10	–
146	519804.35	2229812.48	Метод спутниковых геодезических измерений (определений)	0.10	–
147	519819.46	2229778.86	Метод спутниковых геодезических измерений (определений)	0.10	–
148	519832.70	2229740.35	Метод спутниковых геодезических измерений (определений)	0.10	–
149	519803.91	2229744.59	Метод спутниковых геодезических измерений (определений)	0.10	–
150	519775.93	2229747.74	Метод спутниковых геодезических измерений (определений)	0.10	–
151	519765.88	2229776.07	Метод спутниковых геодезических измерений (определений)	0.10	–
152	519755.20	2229806.87	Метод спутниковых геодезических измерений (определений)	0.10	–
153	519749.65	2229834.53	Метод спутниковых геодезических измерений (определений)	0.10	–
154	519745.73	2229833.73	Метод спутниковых геодезических измерений (определений)	0.10	–
155	519751.33	2229805.82	Метод спутниковых геодезических измерений (определений)	0.10	–
156	519762.11	2229774.75	Метод спутниковых геодезических измерений (определений)	0.10	–
157	519771.51	2229748.23	Метод спутниковых геодезических измерений (определений)	0.10	–
158	519748.56	2229750.69	Метод спутниковых геодезических измерений (определений)	0.10	–
159	519709.83	2229756.53	Метод спутниковых геодезических измерений (определений)	0.10	–
160	519673.63	2229751.34	Метод спутниковых геодезических измерений (определений)	0.10	–
161	519664.74	2229748.60	Метод спутниковых геодезических измерений (определений)	0.10	–
162	519660.39	2229761.29	Метод спутниковых геодезических измерений (определений)	0.10	–
163	519663.94	2229808.11	Метод спутниковых геодезических измерений (определений)	0.10	–
164	519666.72	2229848.53	Метод спутниковых геодезических измерений (определений)	0.10	–
165	519672.86	2229931.13	Метод спутниковых геодезических измерений (определений)	0.10	–
166	519675.72	2229975.55	Метод спутниковых геодезических измерений (определений)	0.10	–
167	519671.73	2229975.83	Метод спутниковых геодезических измерений (определений)	0.10	–
168	519668.87	2229931.42	Метод спутниковых геодезических измерений (определений)	0.10	–
169	519662.73	2229848.81	Метод спутниковых геодезических измерений (определений)	0.10	–
170	519659.95	2229808.40	Метод спутниковых геодезических измерений (определений)	0.10	–
171	519656.37	2229761.14	Метод спутниковых геодезических измерений (определений)	0.10	–
172	519653.96	2229724.12	Метод спутниковых геодезических измерений (определений)	0.10	–
173	519652.33	2229689.32	Метод спутниковых геодезических измерений (определений)	0.10	–
174	519649.96	2229651.48	Метод спутниковых геодезических измерений (определений)	0.10	–
175	519647.81	2229608.66	Метод спутниковых геодезических измерений (определений)	0.10	–
176	519646.76	2229568.36	Метод спутниковых геодезических измерений (определений)	0.10	–
177	519648.56	2229524.25	Метод спутниковых геодезических измерений (определений)	0.10	–
178	519651.84	2229490.87	Метод спутниковых геодезических измерений (определений)	0.10	–
179	519657.05	2229455.78	Метод спутниковых геодезических измерений (определений)	0.10	–
180	519662.22	2229440.90	Метод спутниковых геодезических измерений (определений)	0.10	–
181	519669.25	2229397.54	Метод спутниковых геодезических измерений (определений)	0.10	–
182	519675.90	2229357.43	Метод спутниковых геодезических измерений (определений)	0.10	–
183	519682.53	2229316.07	Метод спутниковых геодезических измерений (определений)	0.10	–
184	519689.00	2229271.14	Метод спутниковых геодезических измерений (определений)	0.10	–
185	519701.88	2229186.32	Метод спутниковых геодезических измерений (определений)	0.10	–
186	519682.26	2229184.80	Метод спутниковых геодезических измерений (определений)	0.10	–

187	519676.71	2229227.92	Метод спутниковых геодезических измерений (определений)	0.10	–
188	519665.39	2229302.03	Метод спутниковых геодезических измерений (определений)	0.10	–
189	519660.99	2229339.07	Метод спутниковых геодезических измерений (определений)	0.10	–
190	519655.87	2229384.80	Метод спутниковых геодезических измерений (определений)	0.10	–
191	519649.62	2229438.63	Метод спутниковых геодезических измерений (определений)	0.10	–
192	519644.06	2229481.63	Метод спутниковых геодезических измерений (определений)	0.10	–
193	519639.43	2229523.98	Метод спутниковых геодезических измерений (определений)	0.10	–
194	519636.66	2229570.28	Метод спутниковых геодезических измерений (определений)	0.10	–
195	519632.68	2229570.04	Метод спутниковых геодезических измерений (определений)	0.10	–
196	519635.44	2229523.63	Метод спутниковых геодезических измерений (определений)	0.10	–
197	519640.09	2229481.17	Метод спутниковых геодезических измерений (определений)	0.10	–
198	519645.65	2229438.15	Метод спутниковых геодезических измерений (определений)	0.10	–
199	519651.90	2229384.35	Метод спутниковых геодезических измерений (определений)	0.10	–
200	519657.02	2229338.61	Метод спутниковых геодезических измерений (определений)	0.10	–
201	519661.43	2229301.48	Метод спутниковых геодезических измерений (определений)	0.10	–
202	519672.75	2229227.36	Метод спутниковых геодезических измерений (определений)	0.10	–
203	519678.27	2229184.42	Метод спутниковых геодезических измерений (определений)	0.10	–
204	519645.68	2229180.78	Метод спутниковых геодезических измерений (определений)	0.10	–
205	519615.83	2229175.59	Метод спутниковых геодезических измерений (определений)	0.10	–
206	519582.95	2229177.47	Метод спутниковых геодезических измерений (определений)	0.10	–
207	519580.58	2229205.60	Метод спутниковых геодезических измерений (определений)	0.10	–
208	519580.29	2229223.99	Метод спутниковых геодезических измерений (определений)	0.10	–
209	519567.15	2229261.93	Метод спутниковых геодезических измерений (определений)	0.10	–
210	519540.77	2229251.18	Метод спутниковых геодезических измерений (определений)	0.10	–
211	519542.28	2229247.48	Метод спутниковых геодезических измерений (определений)	0.10	–
212	519564.75	2229256.63	Метод спутниковых геодезических измерений (определений)	0.10	–
213	519576.30	2229223.29	Метод спутниковых геодезических измерений (определений)	0.10	–
214	519576.58	2229205.40	Метод спутниковых геодезических измерений (определений)	0.10	–
215	519579.04	2229176.18	Метод спутниковых геодезических измерений (определений)	0.10	–
216	519547.45	2229135.20	Метод спутниковых геодезических измерений (определений)	0.10	–
217	519490.22	2229147.79	Метод спутниковых геодезических измерений (определений)	0.10	–
218	519438.03	2229158.58	Метод спутниковых геодезических измерений (определений)	0.10	–
219	519379.06	2229170.22	Метод спутниковых геодезических измерений (определений)	0.10	–
220	519309.88	2229190.99	Метод спутниковых геодезических измерений (определений)	0.10	–
221	519241.94	2229202.68	Метод спутниковых геодезических измерений (определений)	0.10	–
222	519172.01	2229221.07	Метод спутниковых геодезических измерений (определений)	0.10	–
223	519121.87	2229239.62	Метод спутниковых геодезических измерений (определений)	0.10	–
224	519132.80	2229302.59	Метод спутниковых геодезических измерений (определений)	0.10	–
225	519141.38	2229349.65	Метод спутниковых геодезических измерений (определений)	0.10	–
226	519154.34	2229394.56	Метод спутниковых геодезических измерений (определений)	0.10	–
227	519205.47	2229436.11	Метод спутниковых геодезических измерений (определений)	0.10	–
228	519209.62	2229463.42	Метод спутниковых геодезических измерений (определений)	0.10	–
229	519215.81	2229496.92	Метод спутниковых геодезических измерений (определений)	0.10	–
230	519224.59	2229546.40	Метод спутниковых геодезических измерений (определений)	0.10	–
231	519231.72	2229586.82	Метод спутниковых геодезических измерений (определений)	0.10	–
232	519236.59	2229622.21	Метод спутниковых геодезических измерений (определений)	0.10	–
233	519217.28	2229637.79	Метод спутниковых геодезических измерений (определений)	0.10	–
234	519238.89	2229692.97	Метод спутниковых геодезических измерений (определений)	0.10	–
235	519235.16	2229694.43	Метод спутниковых геодезических измерений (определений)	0.10	–
236	519212.49	2229636.52	Метод спутниковых геодезических измерений (определений)	0.10	–
237	519232.32	2229620.52	Метод спутниковых геодезических измерений (определений)	0.10	–
238	519227.77	2229587.44	Метод спутниковых геодезических измерений (определений)	0.10	–
239	519220.96	2229548.87	Метод спутниковых геодезических измерений (определений)	0.10	–
240	519197.46	2229550.49	Метод спутниковых геодезических измерений (определений)	0.10	–
241	519197.18	2229546.50	Метод спутниковых геодезических измерений (определений)	0.10	–
242	519220.26	2229544.90	Метод спутниковых геодезических измерений (определений)	0.10	–
243	519211.87	2229497.63	Метод спутниковых геодезических измерений (определений)	0.10	–
244	519205.67	2229464.08	Метод спутниковых геодезических измерений (определений)	0.10	–
245	519201.75	2229438.23	Метод спутниковых геодезических измерений (определений)	0.10	–
246	519150.85	2229396.88	Метод спутниковых геодезических измерений (определений)	0.10	–
247	519137.48	2229350.58	Метод спутниковых геодезических измерений (определений)	0.10	–
248	519128.86	2229303.29	Метод спутниковых геодезических измерений (определений)	0.10	–
249	519117.68	2229238.86	Метод спутниковых геодезических измерений (определений)	0.10	–
250	519107.18	2229211.73	Метод спутниковых геодезических измерений (определений)	0.10	–
251	519102.65	2229186.26	Метод спутниковых геодезических измерений (определений)	0.10	–
252	519095.04	2229151.69	Метод спутниковых геодезических измерений (определений)	0.10	–
253	519098.95	2229150.83	Метод спутниковых геодезических измерений (определений)	0.10	–
254	519106.57	2229185.48	Метод спутниковых геодезических измерений (определений)	0.10	–
255	519111.05	2229210.65	Метод спутниковых геодезических измерений (определений)	0.10	–
256	519120.77	2229235.75	Метод спутниковых геодезических измерений (определений)	0.10	–
257	519170.80	2229217.25	Метод спутниковых геодезических измерений (определений)	0.10	–
258	519241.09	2229198.77	Метод спутниковых геодезических измерений (определений)	0.10	–
259	519308.96	2229187.09	Метод спутниковых геодезических измерений (определений)	0.10	–
260	519378.09	2229166.33	Метод спутниковых геодезических измерений (определений)	0.10	–
261	519437.24	2229154.66	Метод спутниковых геодезических измерений (определений)	0.10	–
262	519489.39	2229143.88	Метод спутниковых геодезических измерений (определений)	0.10	–
263	519549.07	2229130.75	Метод спутниковых геодезических измерений (определений)	0.10	–
264	519582.04	2229173.51	Метод спутниковых геодезических измерений (определений)	0.10	–
265	519616.06	2229171.57	Метод спутниковых геодезических измерений (определений)	0.10	–
266	519646.24	2229176.82	Метод спутниковых геодезических измерений (определений)	0.10	–
267	519680.67	2229180.66	Метод спутниковых геодезических измерений (определений)	0.10	–
268	519702.27	2229182.33	Метод спутниковых геодезических измерений (определений)	0.10	–
269	519703.78	2229146.73	Метод спутниковых геодезических измерений (определений)	0.10	–
270	519679.14	2229138.50	Метод спутниковых геодезических измерений (определений)	0.10	–
271	519680.41	2229134.72	Метод спутниковых геодезических измерений (определений)	0.10	–
272	519703.88	2229142.55	Метод спутниковых геодезических измерений (определений)	0.10	–
273	519704.47	2229103.25	Метод спутниковых геодезических измерений (определений)	0.10	–
274	519704.69	2229062.17	Метод спутниковых геодезических измерений (определений)	0.10	–
275	519696.83	2229063.40	Метод спутниковых геодезических измерений (определений)	0.10	–
276	519668.57	2229067.47	Метод спутниковых геодезических измерений (определений)	0.10	–
277	519605.57	2229077.21	Метод спутниковых геодезических измерений (определений)	0.10	–
278	519604.96	2229073.26	Метод спутниковых геодезических измерений (определений)	0.10	–
279	519667.98	2229063.50	Метод спутниковых геодезических измерений (определений)	0.10	–
280	519696.24	2229059.45	Метод спутниковых геодезических измерений (определений)	0.10	–
281	519704.72	2229058.12	Метод спутниковых геодезических измерений (определений)	0.10	–
282	519705.13	2229018.38	Метод спутниковых геодезических измерений (определений)	0.10	–
283	519703.93	2228974.12	Метод спутниковых геодезических измерений (определений)	0.10	–
284	519702.32	2228936.18	Метод спутниковых геодезических измерений (определений)	0.10	–
285	519691.26	2228939.43	Метод спутниковых геодезических измерений (определений)	0.10	–
286	519667.04	2228933.72	Метод спутниковых геодезических измерений (определений)	0.10	–
287	519632.92	2228934.86	Метод спутниковых геодезических измерений (определений)	0.10	–
288	519632.79	2228930.86	Метод спутниковых геодезических измерений (определений)	0.10	–
289	519667.44	2228929.70	Метод спутниковых геодезических измерений (определений)	0.10	–
290	519691.15	2228935.29	Метод спутниковых геодезических измерений (определений)	0.10	–
291	519702.04	2228932.10	Метод спутниковых геодезических измерений (определений)	0.10	–
292	519697.91	2228894.09	Метод спутниковых геодезических измерений (определений)	0.10	–
293	519693.84	2228853.90	Метод спутниковых геодезических измерений (определений)	0.10	–
294	519684.63	2228771.31	Метод спутниковых геодезических измерений (определений)	0.10	–
295	519675.45	2228684.67	Метод спутниковых геодезических измерений (определений)	0.10	–
296	519671.20	2228652.76	Метод спутниковых геодезических измерений (определений)	0.10	–
297	519663.45	2228612.79	Метод спутниковых геодезических измерений (определений)	0.10	–
298	519656.91	2228575.45	Метод спутниковых геодезических измерений (определений)	0.10	–
299	519649.69	2228530.84	Метод спутниковых геодезических измерений (определений)	0.10	–
300	519642.39	2228488.98	Метод спутниковых геодезических измерений (определений)	0.10	–
301	519639.09	2228459.72	Метод спутниковых геодезических измерений (определений)	0.10	–
302	519633.71	2228404.18	Метод спутниковых геодезических измерений (определений)	0.10	–
303	519619.27	2228410.03	Метод спутниковых геодезических измерений (определений)	0.10	–
304	519581.72	2228413.37	Метод спутниковых геодезических измерений (определений)	0.10	–
305	519526.95	2228416.75	Метод спутниковых геодезических измерений (определений)	0.10	–
306	519480.74	2228419.90	Метод спутниковых геодезических измерений (определений)	0.10	–
307	519476.04	2228417.73	Метод спутниковых геодезических измерений (определений)	0.10	–
308	519449.00	2228416.63	Метод спутниковых геодезических измерений (определений)	0.10	–
309	519449.41	2228417.45	Метод спутниковых геодезических измерений (определений)	0.10	–
310	519447.91	2228423.15	Метод спутниковых геодезических измерений (определений)	0.10	–
311	519450.98	2228442.56	Метод спутниковых геодезических измерений (определений)	0.10	–
312	519456.71	2228484.05	Метод спутниковых геодезических измерений (определений)	0.10	–
313	519460.27	2228522.43	Метод спутниковых геодезических измерений (определений)	0.10	–
314	519467.94	2228570.07	Метод спутниковых геодезических измерений (определений)	0.10	–
315	519472.59	2228616.75	Метод спутниковых геодезических измерений (определений)	0.10	–
316	519430.41	2228613.81	Метод спутниковых геодезических измерений (определений)	0.10	–
317	519430.69	2228609.82	Метод спутниковых геодезических измерений (определений)	0.10	–
318	519468.14	2228612.44	Метод спутниковых геодезических измерений (определений)	0.10	–
319	519463.97	2228570.59	Метод спутниковых геодезических измерений (определений)	0.10	–
320	519456.60	2228524.82	Метод спутниковых геодезических измерений (определений)	0.10	–
321	519430.32	2228526.79	Метод спутниковых геодезических измерений (определений)	0.10	–
322	519374.71	2228532.65	Метод спутниковых геодезических измерений (определений)	0.10	–
323	519378.85	2228568.28	Метод спутниковых геодезических измерений (определений)	0.10	–
324	519389.44	2228651.58	Метод спутниковых геодезических измерений (определений)	0.10	–

325	519398.26	2228690.48	Метод спутниковых геодезических измерений (определений)	0.10	–
326	519430.91	2228788.36	Метод спутниковых геодезических измерений (определений)	0.10	–
327	519427.12	2228789.63	Метод спутниковых геодезических измерений (определений)	0.10	–
328	519394.40	2228691.56	Метод спутниковых геодезических измерений (определений)	0.10	–
329	519385.50	2228652.27	Метод спутниковых геодезических измерений (определений)	0.10	–
330	519374.88	2228568.77	Метод спутниковых геодезических измерений (определений)	0.10	–
331	519370.53	2228531.12	Метод спутниковых геодезических измерений (определений)	0.10	–
332	519364.66	2228475.59	Метод спутниковых геодезических измерений (определений)	0.10	–
333	519359.27	2228426.56	Метод спутниковых геодезических измерений (определений)	0.10	–
334	519363.25	2228426.12	Метод спутниковых геодезических измерений (определений)	0.10	–
335	519368.65	2228475.16	Метод спутниковых геодезических измерений (определений)	0.10	–
336	519374.27	2228528.67	Метод спутниковых геодезических измерений (определений)	0.10	–
337	519429.96	2228522.81	Метод спутниковых геодезических измерений (определений)	0.10	–
338	519456.11	2228520.85	Метод спутниковых геодезических измерений (определений)	0.10	–
339	519452.74	2228484.51	Метод спутниковых геодезических измерений (определений)	0.10	–
340	519447.03	2228443.19	Метод спутниковых геодезических измерений (определений)	0.10	–
341	519443.84	2228423.05	Метод спутниковых геодезических измерений (определений)	0.10	–
342	519445.14	2228418.00	Метод спутниковых геодезических измерений (определений)	0.10	–
343	519441.90	2228412.35	Метод спутниковых геодезических измерений (определений)	0.10	–
344	519477.00	2228413.77	Метод спутниковых геодезических измерений (определений)	0.10	–
345	519481.49	2228415.85	Метод спутниковых геодезических измерений (определений)	0.10	–
346	519526.69	2228412.77	Метод спутниковых геодезических измерений (определений)	0.10	–
347	519581.42	2228409.38	Метод спутниковых геодезических измерений (определений)	0.10	–
348	519618.32	2228406.10	Метод спутниковых геодезических измерений (определений)	0.10	–
349	519633.29	2228400.03	Метод спутниковых геодезических измерений (определений)	0.10	–
350	519629.40	2228363.35	Метод спутниковых геодезических измерений (определений)	0.10	–
351	519620.57	2228276.88	Метод спутниковых геодезических измерений (определений)	0.10	–
352	519620.87	2228240.60	Метод спутниковых геодезических измерений (определений)	0.10	–
353	519625.44	2228161.11	Метод спутниковых геодезических измерений (определений)	0.10	–
354	519628.24	2228119.25	Метод спутниковых геодезических измерений (определений)	0.10	–
355	519631.64	2228081.32	Метод спутниковых геодезических измерений (определений)	0.10	–
356	519637.83	2228013.50	Метод спутниковых геодезических измерений (определений)	0.10	–
357	519611.19	2228006.81	Метод спутниковых геодезических измерений (определений)	0.10	–
358	519561.73	2227994.46	Метод спутниковых геодезических измерений (определений)	0.10	–
359	519513.87	2227980.42	Метод спутниковых геодезических измерений (определений)	0.10	–
360	519463.99	2227953.71	Метод спутниковых геодезических измерений (определений)	0.10	–
361	519459.04	2227999.37	Метод спутниковых геодезических измерений (определений)	0.10	–
362	519456.71	2228023.83	Метод спутниковых геодезических измерений (определений)	0.10	–
363	519453.96	2228058.88	Метод спутниковых геодезических измерений (определений)	0.10	–
364	519450.91	2228090.81	Метод спутниковых геодезических измерений (определений)	0.10	–
365	519448.85	2228123.79	Метод спутниковых геодезических измерений (определений)	0.10	–
366	519456.96	2228120.62	Метод спутниковых геодезических измерений (определений)	0.10	–
367	519458.41	2228124.34	Метод спутниковых геодезических измерений (определений)	0.10	–
368	519448.65	2228128.16	Метод спутниковых геодезических измерений (определений)	0.10	–
369	519448.48	2228153.62	Метод спутниковых геодезических измерений (определений)	0.10	–
370	519456.62	2228150.45	Метод спутниковых геодезических измерений (определений)	0.10	–
371	519458.07	2228154.18	Метод спутниковых геодезических измерений (определений)	0.10	–
372	519448.40	2228157.94	Метод спутниковых геодезических измерений (определений)	0.10	–
373	519446.37	2228200.52	Метод спутниковых геодезических измерений (определений)	0.10	–
374	519445.72	2228232.90	Метод спутниковых геодезических измерений (определений)	0.10	–
375	519444.68	2228258.91	Метод спутниковых геодезических измерений (определений)	0.10	–
376	519454.85	2228271.55	Метод спутниковых геодезических измерений (определений)	0.10	–
377	519458.94	2228273.84	Метод спутниковых геодезических измерений (определений)	0.10	–
378	519457.23	2228276.90	Метод спутниковых геодезических измерений (определений)	0.10	–
379	519458.86	2228280.42	Метод спутниковых геодезических измерений (определений)	0.10	–
380	519453.36	2228282.98	Метод спутниковых геодезических измерений (определений)	0.10	–
381	519434.79	2228303.12	Метод спутниковых геодезических измерений (определений)	0.10	–
382	519439.03	2228337.46	Метод спутниковых геодезических измерений (определений)	0.10	–
383	519456.32	2228325.32	Метод спутниковых геодезических измерений (определений)	0.10	–
384	519468.50	2228317.34	Метод спутниковых геодезических измерений (определений)	0.10	–
385	519496.67	2228315.81	Метод спутниковых геодезических измерений (определений)	0.10	–
386	519520.07	2228316.03	Метод спутниковых геодезических измерений (определений)	0.10	–
387	519520.03	2228320.03	Метод спутниковых геодезических измерений (определений)	0.10	–
388	519496.76	2228319.81	Метод спутниковых геодезических измерений (определений)	0.10	–
389	519469.79	2228321.28	Метод спутниковых геодезических измерений (определений)	0.10	–
390	519458.57	2228328.63	Метод спутниковых геодезических измерений (определений)	0.10	–
391	519439.56	2228341.97	Метод спутниковых геодезических измерений (определений)	0.10	–
392	519443.68	2228380.82	Метод спутниковых геодезических измерений (определений)	0.10	–
393	519446.93	2228407.90	Метод спутниковых геодезических измерений (определений)	0.10	–
394	519442.96	2228408.38	Метод спутниковых геодезических измерений (определений)	0.10	–
395	519439.71	2228381.27	Метод спутниковых геодезических измерений (определений)	0.10	–
396	519435.69	2228343.43	Метод спутниковых геодезических измерений (определений)	0.10	–
397	519414.55	2228347.86	Метод спутниковых геодезических измерений (определений)	0.10	–
398	519413.73	2228343.95	Метод спутниковых геодезических измерений (определений)	0.10	–
399	519435.24	2228339.43	Метод спутниковых геодезических измерений (определений)	0.10	–
400	519431.25	2228307.10	Метод спутниковых геодезических измерений (определений)	0.10	–
401	519418.69	2228321.35	Метод спутниковых геодезических измерений (определений)	0.10	–
402	519415.69	2228318.71	Метод спутниковых геодезических измерений (определений)	0.10	–
403	519431.20	2228301.10	Метод спутниковых геодезических измерений (определений)	0.10	–
404	519450.95	2228279.69	Метод спутниковых геодезических измерений (определений)	0.10	–
405	519456.55	2228277.08	Метод спутниковых геодезических измерений (определений)	0.10	–
406	519452.22	2228274.65	Метод спутниковых геодезических измерений (определений)	0.10	–
407	519440.62	2228260.25	Метод спутниковых геодезических измерений (определений)	0.10	–
408	519441.72	2228232.79	Метод спутниковых геодезических измерений (определений)	0.10	–
409	519442.37	2228200.38	Метод спутниковых геодезических измерений (определений)	0.10	–
410	519444.46	2228156.46	Метод спутниковых геодезических измерений (определений)	0.10	–
411	519444.66	2228126.73	Метод спутниковых геодезических измерений (определений)	0.10	–
412	519446.93	2228090.50	Метод спутниковых геодезических измерений (определений)	0.10	–
413	519449.97	2228058.53	Метод спутниковых геодезических измерений (определений)	0.10	–
414	519452.72	2228023.58	Метод спутниковых геодезических измерений (определений)	0.10	–
415	519455.06	2227998.96	Метод спутниковых геодезических измерений (определений)	0.10	–
416	519460.00	2227953.47	Метод спутниковых геодезических измерений (определений)	0.10	–
417	519381.28	2227980.53	Метод спутниковых геодезических измерений (определений)	0.10	–
418	519375.38	2227985.38	Метод спутниковых геодезических измерений (определений)	0.10	–
419	519369.77	2227986.49	Метод спутниковых геодезических измерений (определений)	0.10	–
420	519353.16	2227985.43	Метод спутниковых геодезических измерений (определений)	0.10	–
421	519343.91	2227984.48	Метод спутниковых геодезических измерений (определений)	0.10	–
422	519313.60	2227986.97	Метод спутниковых геодезических измерений (определений)	0.10	–
423	519311.15	2227984.87	Метод спутниковых геодезических измерений (определений)	0.10	–
424	519314.37	2228028.54	Метод спутниковых геодезических измерений (определений)	0.10	–
425	519318.11	2228064.72	Метод спутниковых геодезических измерений (определений)	0.10	–
426	519324.26	2228109.65	Метод спутниковых геодезических измерений (определений)	0.10	–
427	519327.35	2228138.46	Метод спутниковых геодезических измерений (определений)	0.10	–
428	519332.96	2228177.32	Метод спутниковых геодезических измерений (определений)	0.10	–
429	519336.34	2228208.49	Метод спутниковых геодезических измерений (определений)	0.10	–
430	519341.77	2228251.67	Метод спутниковых геодезических измерений (определений)	0.10	–
431	519346.98	2228295.63	Метод спутниковых геодезических измерений (определений)	0.10	–
432	519349.59	2228322.29	Метод спутниковых геодезических измерений (определений)	0.10	–
433	519345.62	2228322.68	Метод спутниковых геодезических измерений (определений)	0.10	–
434	519343.00	2228296.06	Метод спутниковых геодезических измерений (определений)	0.10	–
435	519337.80	2228252.17	Метод спутниковых геодезических измерений (определений)	0.10	–
436	519332.37	2228208.94	Метод спутниковых геодезических измерений (определений)	0.10	–
437	519328.99	2228177.83	Метод спутниковых геодезических измерений (определений)	0.10	–
438	519323.38	2228138.95	Метод спутниковых геодезических измерений (определений)	0.10	–
439	519320.29	2228110.13	Метод спутниковых геодезических измерений (определений)	0.10	–
440	519314.14	2228065.20	Метод спутниковых геодезических измерений (определений)	0.10	–
441	519310.39	2228028.90	Метод спутниковых геодезических измерений (определений)	0.10	–
442	519306.81	2227980.38	Метод спутниковых геодезических измерений (определений)	0.10	–
443	519303.88	2227930.11	Метод спутниковых геодезических измерений (определений)	0.10	–
444	519310.31	2227899.36	Метод спутниковых геодезических измерений (определений)	0.10	–
445	519320.21	2227859.53	Метод спутниковых геодезических измерений (определений)	0.10	–
446	519327.37	2227827.39	Метод спутниковых геодезических измерений (определений)	0.10	–
447	519340.17	2227783.46	Метод спутниковых геодезических измерений (определений)	0.10	–
448	519344.01	2227784.58	Метод спутниковых геодезических измерений (определений)	0.10	–
449	519331.25	2227828.39	Метод спутниковых геодезических измерений (определений)	0.10	–
450	519324.10	2227860.45	Метод спутниковых геодезических измерений (определений)	0.10	–
451	519314.21	2227900.25	Метод спутниковых геодезических измерений (определений)	0.10	–
452	519307.90	2227930.40	Метод спутниковых геодезических измерений (определений)	0.10	–
453	519310.75	2227979.27	Метод спутниковых геодезических измерений (определений)	0.10	–
454	519314.93	2227982.85	Метод спутниковых геодезических измерений (определений)	0.10	–
455	519343.95	2227980.46	Метод спутниковых геодезических измерений (определений)	0.10	–
456	519353.50	2227981.44	Метод спутниковых геодезических измерений (определений)	0.10	–
457	519369.50	2227982.46	Метод спутниковых геодезических измерений (определений)	0.10	–
458	519373.62	2227981.65	Метод спутниковых геодезических измерений (определений)	0.10	–
459	519379.30	2227976.98	Метод спутниковых геодезических измерений (определений)	0.10	–
460	519460.83	2227948.96	Метод спутниковых геодезических измерений (определений)	0.10	–
461	519472.04	2227922.50	Метод спутниковых геодезических измерений (определений)	0.10	–
462	519481.24	2227880.98	Метод спутниковых геодезических измерений (определений)	0.10	–

463	519489.50	2227864.03	Метод спутниковых геодезических измерений (определений)	0.10	–
464	519485.34	2227829.82	Метод спутниковых геодезических измерений (определений)	0.10	–
465	519489.31	2227829.34	Метод спутниковых геодезических измерений (определений)	0.10	–
466	519493.61	2227864.72	Метод спутниковых геодезических измерений (определений)	0.10	–
467	519485.04	2227882.31	Метод спутниковых геодезических измерений (определений)	0.10	–
468	519475.87	2227923.73	Метод спутниковых геодезических измерений (определений)	0.10	–
469	519464.98	2227949.40	Метод спутниковых геодезических измерений (определений)	0.10	–
470	519512.86	2227967.18	Метод спутниковых геодезических измерений (определений)	0.10	–
471	519513.38	2227940.32	Метод спутниковых геодезических измерений (определений)	0.10	–
472	519517.38	2227940.40	Метод спутниковых геодезических измерений (определений)	0.10	–
473	519516.83	2227968.65	Метод спутниковых геодезических измерений (определений)	0.10	–
474	519612.16	2228002.93	Метод спутниковых геодезических измерений (определений)	0.10	–
475	519638.33	2228009.50	Метод спутниковых геодезических измерений (определений)	0.10	–
476	519643.96	2227973.43	Метод спутниковых геодезических измерений (определений)	0.10	–
477	519656.77	2227898.93	Метод спутниковых геодезических измерений (определений)	0.10	–
478	519705.16	2227836.66	Метод спутниковых геодезических измерений (определений)	0.10	–
479	519730.47	2227810.11	Метод спутниковых геодезических измерений (определений)	0.10	–
1	519738.16	2227766.48	Метод спутниковых геодезических измерений (определений)	0.10	–
–	–	–	–	–	–
480	519516.74	2227972.90	Метод спутниковых геодезических измерений (определений)	0.10	–
481	519573.26	2227993.22	Метод спутниковых геодезических измерений (определений)	0.10	–
482	519562.78	2227990.60	Метод спутниковых геодезических измерений (определений)	0.10	–
483	519516.66	2227977.07	Метод спутниковых геодезических измерений (определений)	0.10	–
480	519516.74	2227972.90	Метод спутниковых геодезических измерений (определений)	0.10	–
–	–	–	–	–	–
484	519491.22	2227963.62	Метод спутниковых геодезических измерений (определений)	0.10	–
485	519512.78	2227971.46	Метод спутниковых геодезических измерений (определений)	0.10	–
486	519512.70	2227975.25	Метод спутниковых геодезических измерений (определений)	0.10	–
484	519491.22	2227963.62	Метод спутниковых геодезических измерений (определений)	0.10	–
Зона1(2)	–	–	–	–	–
487	519697.52	2227178.97	Метод спутниковых геодезических измерений (определений)	0.10	–
488	519698.11	2227227.21	Метод спутниковых геодезических измерений (определений)	0.10	–
489	519699.16	2227276.75	Метод спутниковых геодезических измерений (определений)	0.10	–
490	519699.77	2227328.65	Метод спутниковых геодезических измерений (определений)	0.10	–
491	519699.08	2227370.96	Метод спутниковых геодезических измерений (определений)	0.10	–
492	519698.29	2227413.48	Метод спутниковых геодезических измерений (определений)	0.10	–
493	519697.49	2227423.12	Метод спутниковых геодезических измерений (определений)	0.10	–
494	519694.82	2227427.13	Метод спутниковых геодезических измерений (определений)	0.10	–
495	519695.27	2227460.23	Метод спутниковых геодезических измерений (определений)	0.10	–
496	519693.18	2227496.36	Метод спутниковых геодезических измерений (определений)	0.10	–
497	519690.03	2227547.99	Метод спутниковых геодезических измерений (определений)	0.10	–
498	519666.05	2227564.04	Метод спутниковых геодезических измерений (определений)	0.10	–
499	519598.33	2227552.56	Метод спутниковых геодезических измерений (определений)	0.10	–
500	519526.09	2227540.55	Метод спутниковых геодезических измерений (определений)	0.10	–
501	519522.27	2227574.96	Метод спутниковых геодезических измерений (определений)	0.10	–
502	519529.18	2227594.10	Метод спутниковых геодезических измерений (определений)	0.10	–
503	519525.41	2227595.46	Метод спутниковых геодезических измерений (определений)	0.10	–
504	519521.23	2227583.86	Метод спутниковых геодезических измерений (определений)	0.10	–
505	519517.99	2227611.45	Метод спутниковых геодезических измерений (определений)	0.10	–
506	519523.08	2227626.13	Метод спутниковых геодезических измерений (определений)	0.10	–
507	519519.30	2227627.45	Метод спутниковых геодезических измерений (определений)	0.10	–
508	519516.56	2227619.53	Метод спутниковых геодезических измерений (определений)	0.10	–
509	519509.23	2227660.29	Метод спутниковых геодезических измерений (определений)	0.10	–
510	519512.02	2227677.65	Метод спутниковых геодезических измерений (определений)	0.10	–
511	519508.07	2227678.28	Метод спутниковых геодезических измерений (определений)	0.10	–
512	519507.07	2227672.09	Метод спутниковых геодезических измерений (определений)	0.10	–
513	519494.34	2227742.49	Метод спутниковых геодезических измерений (определений)	0.10	–
514	519488.66	2227787.53	Метод спутниковых геодезических измерений (определений)	0.10	–
515	519495.41	2227783.55	Метод спутниковых геодезических измерений (определений)	0.10	–
516	519497.44	2227787.00	Метод спутниковых геодезических измерений (определений)	0.10	–
517	519483.94	2227794.96	Метод спутниковых геодезических измерений (определений)	0.10	–
518	519484.48	2227785.77	Метод спутниковых геодезических измерений (определений)	0.10	–
519	519490.39	2227741.93	Метод спутниковых геодезических измерений (определений)	0.10	–
520	519505.23	2227659.91	Метод спутниковых геодезических измерений (определений)	0.10	–
521	519513.97	2227611.38	Метод спутниковых геодезических измерений (определений)	0.10	–
522	519518.25	2227574.98	Метод спутниковых геодезических измерений (определений)	0.10	–
523	519522.30	2227538.44	Метод спутниковых геодезических измерений (определений)	0.10	–
524	519517.87	2227524.54	Метод спутниковых геодезических измерений (определений)	0.10	–
525	519502.65	2227520.61	Метод спутниковых геодезических измерений (определений)	0.10	–
526	519483.47	2227514.76	Метод спутниковых геодезических измерений (определений)	0.10	–
527	519446.28	2227511.69	Метод спутниковых геодезических измерений (определений)	0.10	–
528	519421.07	2227495.73	Метод спутниковых геодезических измерений (определений)	0.10	–
529	519405.35	2227537.81	Метод спутниковых геодезических измерений (определений)	0.10	–
530	519384.63	2227620.53	Метод спутниковых геодезических измерений (определений)	0.10	–
531	519375.96	2227656.02	Метод спутниковых геодезических измерений (определений)	0.10	–
532	519353.61	2227740.52	Метод спутниковых геодезических измерений (определений)	0.10	–
533	519372.06	2227755.49	Метод спутниковых геодезических измерений (определений)	0.10	–
534	519386.81	2227750.47	Метод спутниковых геодезических измерений (определений)	0.10	–
535	519388.09	2227754.25	Метод спутниковых геодезических измерений (определений)	0.10	–
536	519371.26	2227759.99	Метод спутниковых геодезических измерений (определений)	0.10	–
537	519349.09	2227742.00	Метод спутниковых геодезических измерений (определений)	0.10	–
538	519372.08	2227655.03	Метод спутниковых геодезических измерений (определений)	0.10	–
539	519380.75	2227619.57	Метод спутниковых геодезических измерений (определений)	0.10	–
540	519401.53	2227536.62	Метод спутниковых геодезических измерений (определений)	0.10	–
541	519418.16	2227492.10	Метод спутниковых геодезических измерений (определений)	0.10	–
542	519428.64	2227450.82	Метод спутниковых геодезических измерений (определений)	0.10	–
543	519435.99	2227407.20	Метод спутниковых геодезических измерений (определений)	0.10	–
544	519442.21	2227373.35	Метод спутниковых геодезических измерений (определений)	0.10	–
545	519447.82	2227337.05	Метод спутниковых геодезических измерений (определений)	0.10	–
546	519453.39	2227305.75	Метод спутниковых геодезических измерений (определений)	0.10	–
547	519460.43	2227261.22	Метод спутниковых геодезических измерений (определений)	0.10	–
548	519464.38	2227261.84	Метод спутниковых геодезических измерений (определений)	0.10	–
549	519457.33	2227306.40	Метод спутниковых геодезических измерений (определений)	0.10	–
550	519451.77	2227337.71	Метод спутниковых геодезических измерений (определений)	0.10	–
551	519446.15	2227374.02	Метод спутниковых геодезических измерений (определений)	0.10	–
552	519439.93	2227407.88	Метод спутниковых геодезических измерений (определений)	0.10	–
553	519432.56	2227451.65	Метод спутниковых геодезических измерений (определений)	0.10	–
554	519422.36	2227491.80	Метод спутниковых геодезических измерений (определений)	0.10	–
555	519447.59	2227507.78	Метод спутниковых геодезических измерений (определений)	0.10	–
556	519484.23	2227510.81	Метод спутниковых геодезических измерений (определений)	0.10	–
557	519503.73	2227516.76	Метод спутниковых геодезических измерений (определений)	0.10	–
558	519518.76	2227520.64	Метод спутниковых геодезических измерений (определений)	0.10	–
559	519522.25	2227516.57	Метод спутниковых геодезических измерений (определений)	0.10	–
560	519526.02	2227512.18	Метод спутниковых геодезических измерений (определений)	0.10	–
561	519533.29	2227448.47	Метод спутниковых геодезических измерений (определений)	0.10	–
562	519537.84	2227407.62	Метод спутниковых геодезических измерений (определений)	0.10	–
563	519540.33	2227384.43	Метод спутниковых геодезических измерений (определений)	0.10	–
564	519548.66	2227310.98	Метод спутниковых геодезических измерений (определений)	0.10	–
565	519552.97	2227271.83	Метод спутниковых геодезических измерений (определений)	0.10	–
566	519561.37	2227196.98	Метод спутниковых геодезических измерений (определений)	0.10	–
567	519574.76	2227191.71	Метод спутниковых геодезических измерений (определений)	0.10	–
568	519576.02	2227194.94	Метод спутниковых геодезических измерений (определений)	0.10	–
569	519564.71	2227268.46	Метод спутниковых геодезических измерений (определений)	0.10	–
570	519561.85	2227299.87	Метод спутниковых геодезических измерений (определений)	0.10	–
571	519565.41	2227302.62	Метод спутниковых геодезических измерений (определений)	0.10	–
572	519562.96	2227305.78	Метод спутниковых геодезических измерений (определений)	0.10	–
573	519560.83	2227304.13	Метод спутниковых геодезических измерений (определений)	0.10	–
574	519558.52	2227326.38	Метод спутниковых геодезических измерений (определений)	0.10	–
575	519555.25	2227352.34	Метод спутниковых геодезических измерений (определений)	0.10	–
576	519555.23	2227353.62	Метод спутниковых геодезических измерений (определений)	0.10	–
577	519551.76	2227384.01	Метод спутниковых геодезических измерений (определений)	0.10	–
578	519547.49	2227426.62	Метод спутниковых геодезических измерений (определений)	0.10	–
579	519546.86	2227426.54	Метод спутниковых геодезических измерений (определений)	0.10	–
580	519543.87	2227454.49	Метод спутниковых геодезических измерений (определений)	0.10	–
581	519534.45	2227519.98	Метод спутниковых геодезических измерений (определений)	0.10	–
582	519523.55	2227522.83	Метод спутниковых геодезических измерений (определений)	0.10	–
583	519523.11	2227521.70	Метод спутниковых геодезических измерений (определений)	0.10	–
584	519521.69	2227523.35	Метод спутниковых геодезических измерений (определений)	0.10	–
585	519525.87	2227536.47	Метод спутниковых геодезических измерений (определений)	0.10	–
586	519598.99	2227548.62	Метод спутниковых геодезических измерений (определений)	0.10	–
587	519665.16	2227559.82	Метод спутниковых геодезических измерений (определений)	0.10	–
588	519686.16	2227545.77	Метод спутниковых геодезических измерений (определений)	0.10	–
589	519689.19	2227496.12	Метод спутниковых геодезических измерений (определений)	0.10	–
590	519691.27	2227460.15	Метод спутниковых геодезических измерений (определений)	0.10	–
591	519690.80	2227425.94	Метод спутниковых геодезических измерений (определений)	0.10	–
592	519693.59	2227421.75	Метод спутниковых геодезических измерений (определений)	0.10	–
593	519694.29	2227413.28	Метод спутниковых геодезических измерений (определений)	0.10	–
594	519695.08	2227370.89	Метод спутниковых геодезических измерений (определений)	0.10	–

595	519695.77	2227328.63	Метод спутниковых геодезических измерений (определений)	0.10	–
596	519695.16	2227276.82	Метод спутниковых геодезических измерений (определений)	0.10	–
597	519694.11	2227227.28	Метод спутниковых геодезических измерений (определений)	0.10	–
598	519693.52	2227179.02	Метод спутниковых геодезических измерений (определений)	0.10	–
487	519697.52	2227178.97	Метод спутниковых геодезических измерений (определений)	0.10	–
–	–	–	–	–	–
599	519571.09	2227197.45	Метод спутниковых геодезических измерений (определений)	0.10	–
600	519560.47	2227267.15	Метод спутниковых геодезических измерений (определений)	0.10	–
601	519554.55	2227325.93	Метод спутниковых геодезических измерений (определений)	0.10	–
602	519551.28	2227351.84	Метод спутниковых геодезических измерений (определений)	0.10	–
603	519547.64	2227380.86	Метод спутниковых геодезических измерений (определений)	0.10	–
604	519544.66	2227381.81	Метод спутниковых геодезических измерений (определений)	0.10	–
605	519552.65	2227311.42	Метод спутниковых геодезических измерений (определений)	0.10	–
606	519556.95	2227272.27	Метод спутниковых геодезических измерений (определений)	0.10	–
607	519565.08	2227199.81	Метод спутниковых геодезических измерений (определений)	0.10	–
599	519571.09	2227197.45	Метод спутниковых геодезических измерений (определений)	0.10	–
–	–	–	–	–	–
608	519547.16	2227385.21	Метод спутниковых геодезических измерений (определений)	0.10	–
609	519544.58	2227410.02	Метод спутниковых геодезических измерений (определений)	0.10	–
610	519541.91	2227407.14	Метод спутниковых геодезических измерений (определений)	0.10	–
611	519544.16	2227386.15	Метод спутниковых геодезических измерений (определений)	0.10	–
608	519547.16	2227385.21	Метод спутниковых геодезических измерений (определений)	0.10	–
–	–	–	–	–	–
612	519541.33	2227412.40	Метод спутниковых геодезических измерений (определений)	0.10	–
613	519544.03	2227415.30	Метод спутниковых геодезических измерений (определений)	0.10	–
614	519540.30	2227450.29	Метод спутниковых геодезических измерений (определений)	0.10	–
615	519537.39	2227447.85	Метод спутниковых геодезических измерений (определений)	0.10	–
612	519541.33	2227412.40	Метод спутниковых геодезических измерений (определений)	0.10	–
–	–	–	–	–	–
616	519536.86	2227452.63	Метод спутниковых геодезических измерений (определений)	0.10	–
617	519539.75	2227455.07	Метод спутниковых геодезических измерений (определений)	0.10	–
618	519535.78	2227483.28	Метод спутниковых геодезических измерений (определений)	0.10	–
619	519533.59	2227482.09	Метод спутниковых геодезических измерений (определений)	0.10	–
616	519536.86	2227452.63	Метод спутниковых геодезических измерений (определений)	0.10	–
–	–	–	–	–	–
620	519533.09	2227486.37	Метод спутниковых геодезических измерений (определений)	0.10	–
621	519535.18	2227487.50	Метод спутниковых геодезических измерений (определений)	0.10	–
622	519531.32	2227513.82	Метод спутниковых геодезических измерений (определений)	0.10	–
623	519530.03	2227512.36	Метод спутниковых геодезических измерений (определений)	0.10	–
620	519533.09	2227486.37	Метод спутниковых геодезических измерений (определений)	0.10	–
–	–	–	–	–	–
624	519527.96	2227516.07	Метод спутниковых геодезических измерений (определений)	0.10	–
625	519529.02	2227517.27	Метод спутниковых геодезических измерений (определений)	0.10	–
626	519526.35	2227517.96	Метод спутниковых геодезических измерений (определений)	0.10	–
624	519527.96	2227516.07	Метод спутниковых геодезических измерений (определений)	0.10	–
Зона1(3)	–	–	–	–	–
627	519931.07	2230476.31	Метод спутниковых геодезических измерений (определений)	0.10	–
628	519939.21	2230506.99	Метод спутниковых геодезических измерений (определений)	0.10	–
629	519946.57	2230534.69	Метод спутниковых геодезических измерений (определений)	0.10	–
630	519954.15	2230563.55	Метод спутниковых геодезических измерений (определений)	0.10	–
631	519960.21	2230590.18	Метод спутниковых геодезических измерений (определений)	0.10	–
632	519966.19	2230608.65	Метод спутниковых геодезических измерений (определений)	0.10	–
633	519971.13	2230628.62	Метод спутниковых геодезических измерений (определений)	0.10	–
634	519989.81	2230618.23	Метод спутниковых геодезических измерений (определений)	0.10	–
635	520015.24	2230614.95	Метод спутниковых геодезических измерений (определений)	0.10	–
636	520031.19	2230613.86	Метод спутниковых геодезических измерений (определений)	0.10	–
637	520075.79	2230606.32	Метод спутниковых геодезических измерений (определений)	0.10	–
638	520124.59	2230603.21	Метод спутниковых геодезических измерений (определений)	0.10	–
639	520145.05	2230601.17	Метод спутниковых геодезических измерений (определений)	0.10	–
640	520143.65	2230635.29	Метод спутниковых геодезических измерений (определений)	0.10	–
641	520144.32	2230664.40	Метод спутниковых геодезических измерений (определений)	0.10	–
642	520149.18	2230738.11	Метод спутниковых геодезических измерений (определений)	0.10	–
643	520149.99	2230767.40	Метод спутниковых геодезических измерений (определений)	0.10	–
644	520147.58	2230784.17	Метод спутниковых геодезических измерений (определений)	0.10	–
645	520143.62	2230783.60	Метод спутниковых геодезических измерений (определений)	0.10	–
646	520145.98	2230767.18	Метод спутниковых геодезических измерений (определений)	0.10	–
647	520145.18	2230738.30	Метод спутниковых геодезических измерений (определений)	0.10	–
648	520140.32	2230664.58	Метод спутниковых геодезических измерений (определений)	0.10	–
649	520139.65	2230635.25	Метод спутниковых геодезических измерений (определений)	0.10	–
650	520140.86	2230605.61	Метод спутниковых геодезических измерений (определений)	0.10	–
651	520124.93	2230607.20	Метод спутниковых геодезических измерений (определений)	0.10	–
652	520076.25	2230610.30	Метод спутниковых геодезических измерений (определений)	0.10	–
653	520031.66	2230617.84	Метод спутниковых геодезических измерений (определений)	0.10	–
654	520015.63	2230618.93	Метод спутниковых геодезических измерений (определений)	0.10	–
655	519991.08	2230622.10	Метод спутниковых геодезических измерений (определений)	0.10	–
656	519972.11	2230632.65	Метод спутниковых геодезических измерений (определений)	0.10	–
657	519979.59	2230664.23	Метод спутниковых геодезических измерений (определений)	0.10	–
658	519986.16	2230693.80	Метод спутниковых геодезических измерений (определений)	0.10	–
659	519992.74	2230718.09	Метод спутниковых геодезических измерений (определений)	0.10	–
660	520012.59	2230712.88	Метод спутниковых геодезических измерений (определений)	0.10	–
661	520013.62	2230716.75	Метод спутниковых геодезических измерений (определений)	0.10	–
662	519993.66	2230721.98	Метод спутниковых геодезических измерений (определений)	0.10	–
663	519994.91	2230728.08	Метод спутниковых геодезических измерений (определений)	0.10	–
664	519997.12	2230729.91	Метод спутниковых геодезических измерений (определений)	0.10	–
665	519994.57	2230732.99	Метод спутниковых геодезических измерений (определений)	0.10	–
666	519991.27	2230730.25	Метод спутниковых геодезических измерений (определений)	0.10	–
667	519989.38	2230720.99	Метод спутниковых геодезических измерений (определений)	0.10	–
668	519982.28	2230694.76	Метод спутниковых геодезических измерений (определений)	0.10	–
669	519975.69	2230665.13	Метод спутниковых геодезических измерений (определений)	0.10	–
670	519967.87	2230632.11	Метод спутниковых геодезических измерений (определений)	0.10	–
671	519963.52	2230614.51	Метод спутниковых геодезических измерений (определений)	0.10	–
672	519958.39	2230623.61	Метод спутниковых геодезических измерений (определений)	0.10	–
673	519910.27	2230632.62	Метод спутниковых геодезических измерений (определений)	0.10	–
674	519876.24	2230639.25	Метод спутниковых геодезических измерений (определений)	0.10	–
675	519841.09	2230645.60	Метод спутниковых геодезических измерений (определений)	0.10	–
676	519829.47	2230633.12	Метод спутниковых геодезических измерений (определений)	0.10	–
677	519821.52	2230634.10	Метод спутниковых геодезических измерений (определений)	0.10	–
678	519821.03	2230657.46	Метод спутниковых геодезических измерений (определений)	0.10	–
679	519822.60	2230697.63	Метод спутниковых геодезических измерений (определений)	0.10	–
680	519830.95	2230738.93	Метод спутниковых геодезических измерений (определений)	0.10	–
681	519848.80	2230744.04	Метод спутниковых геодезических измерений (определений)	0.10	–
682	519851.48	2230724.06	Метод спутниковых геодезических измерений (определений)	0.10	–
683	519856.16	2230699.04	Метод спутниковых геодезических измерений (определений)	0.10	–
684	519860.10	2230699.78	Метод спутниковых геодезических измерений (определений)	0.10	–
685	519855.42	2230724.68	Метод спутниковых геодезических измерений (определений)	0.10	–
686	519852.76	2230744.57	Метод спутниковых геодезических измерений (определений)	0.10	–
687	519875.92	2230744.24	Метод спутниковых геодезических измерений (определений)	0.10	–
688	519897.80	2230743.82	Метод спутниковых геодезических измерений (определений)	0.10	–
689	519964.02	2230743.68	Метод спутниковых геодезических измерений (определений)	0.10	–
690	519990.55	2230742.22	Метод спутниковых геодезических измерений (определений)	0.10	–
691	520009.13	2230767.11	Метод спутниковых геодезических измерений (определений)	0.10	–
692	520025.72	2230790.67	Метод спутниковых геодезических измерений (определений)	0.10	–
693	520050.00	2230816.58	Метод спутниковых геодезических измерений (определений)	0.10	–
694	520073.96	2230841.54	Метод спутниковых геодезических измерений (определений)	0.10	–
695	520098.81	2230866.06	Метод спутниковых геодезических измерений (определений)	0.10	–
696	520126.23	2230895.70	Метод спутниковых геодезических измерений (определений)	0.10	–
697	520146.57	2230918.94	Метод спутниковых геодезических измерений (определений)	0.10	–
698	520166.79	2230940.54	Метод спутниковых геодезических измерений (определений)	0.10	–
699	520175.02	2230977.67	Метод спутниковых геодезических измерений (определений)	0.10	–
700	520179.59	2231010.88	Метод спутниковых геодезических измерений (определений)	0.10	–
701	520184.04	2231040.23	Метод спутниковых геодезических измерений (определений)	0.10	–
702	520187.04	2231059.73	Метод спутниковых геодезических измерений (определений)	0.10	–
703	520200.52	2231076.57	Метод спутниковых геодезических измерений (определений)	0.10	–
704	520197.40	2231079.07	Метод спутниковых геодезических измерений (определений)	0.10	–
705	520186.00	2231064.84	Метод спутниковых геодезических измерений (определений)	0.10	–
706	520180.90	2231082.73	Метод спутниковых геодезических измерений (определений)	0.10	–
707	520177.05	2231081.63	Метод спутниковых геодезических измерений (определений)	0.10	–
708	520183.09	2231060.44	Метод спутниковых геодезических измерений (определений)	0.10	–
709	520180.87	2231045.95	Метод спутниковых геодезических измерений (определений)	0.10	–
710	520176.64	2231052.33	Метод спутниковых геодезических измерений (определений)	0.10	–
711	520173.30	2231050.12	Метод спутниковых геодезических измерений (определений)	0.10	–
712	520179.95	2231040.08	Метод спутниковых геодезических измерений (определений)	0.10	–
713	520175.63	2231011.45	Метод спутниковых геодезических измерений (определений)	0.10	–
714	520171.08	2230978.38	Метод спутниковых геодезических измерений (определений)	0.10	–
715	520164.32	2230947.90	Метод спутниковых геодезических измерений (определений)	0.10	–
716	520156.12	2230966.51	Метод спутниковых геодезических измерений (определений)	0.10	–
717	520108.91	2230999.77	Метод спутниковых геодезических измерений (определений)	0.10	–
718	520106.62	2230996.50	Метод спутниковых геодезических измерений (определений)	0.10	–

719	520152.91	2230963.88	Метод спутниковых геодезических измерений (определений)	0.10	–
720	520162.59	2230941.90	Метод спутниковых геодезических измерений (определений)	0.10	–
721	520143.59	2230921.62	Метод спутниковых геодезических измерений (определений)	0.10	–
722	520123.26	2230898.38	Метод спутниковых геодезических измерений (определений)	0.10	–
723	520095.88	2230868.79	Метод спутниковых геодезических измерений (определений)	0.10	–
724	520071.11	2230844.35	Метод спутниковых геодезических измерений (определений)	0.10	–
725	520047.10	2230819.33	Метод спутниковых геодезических измерений (определений)	0.10	–
726	520028.05	2230799.00	Метод спутниковых геодезических измерений (определений)	0.10	–
727	520030.05	2230806.83	Метод спутниковых геодезических измерений (определений)	0.10	–
728	520040.32	2230837.50	Метод спутниковых геодезических измерений (определений)	0.10	–
729	520043.83	2230860.87	Метод спутниковых геодезических измерений (определений)	0.10	–
730	520047.83	2230884.90	Метод спутниковых геодезических измерений (определений)	0.10	–
731	520052.64	2230906.89	Метод спутниковых геодезических измерений (определений)	0.10	–
732	520056.45	2230920.34	Метод спутниковых геодезических измерений (определений)	0.10	–
733	520062.29	2230947.65	Метод спутниковых геодезических измерений (определений)	0.10	–
734	520069.38	2230958.22	Метод спутниковых геодезических измерений (определений)	0.10	–
735	520071.54	2230960.85	Метод спутниковых геодезических измерений (определений)	0.10	–
736	520080.18	2230989.86	Метод спутниковых геодезических измерений (определений)	0.10	–
737	520094.32	2230983.09	Метод спутниковых геодезических измерений (определений)	0.10	–
738	520096.05	2230986.70	Метод спутниковых геодезических измерений (определений)	0.10	–
739	520077.68	2230995.49	Метод спутниковых геодезических измерений (определений)	0.10	–
740	520067.94	2230962.77	Метод спутниковых геодезических измерений (определений)	0.10	–
741	520066.16	2230960.61	Метод спутниковых геодезических измерений (определений)	0.10	–
742	520058.54	2230949.23	Метод спутниковых геодезических измерений (определений)	0.10	–
743	520052.57	2230921.30	Метод спутниковых геодезических измерений (определений)	0.10	–
744	520048.76	2230907.86	Метод спутниковых геодезических измерений (определений)	0.10	–
745	520043.90	2230885.65	Метод спутниковых геодезических измерений (определений)	0.10	–
746	520039.88	2230861.50	Метод спутниковых геодезических измерений (определений)	0.10	–
747	520036.42	2230838.44	Метод спутниковых геодезических измерений (определений)	0.10	–
748	520026.21	2230807.96	Метод спутниковых геодезических измерений (определений)	0.10	–
749	520022.34	2230792.81	Метод спутниковых геодезических измерений (определений)	0.10	–
750	520005.98	2230769.58	Метод спутниковых геодезических измерений (определений)	0.10	–
751	519988.62	2230746.33	Метод спутниковых геодезических измерений (определений)	0.10	–
752	519964.14	2230747.68	Метод спутниковых геодезических измерений (определений)	0.10	–
753	519897.84	2230747.82	Метод спутниковых геодезических измерений (определений)	0.10	–
754	519875.99	2230748.23	Метод спутниковых геодезических измерений (определений)	0.10	–
755	519850.21	2230748.61	Метод спутниковых геодезических измерений (определений)	0.10	–
756	519832.37	2230743.49	Метод спутниковых геодезических измерений (определений)	0.10	–
757	519843.92	2230777.22	Метод спутниковых геодезических измерений (определений)	0.10	–
758	519866.12	2230844.11	Метод спутниковых геодезических измерений (определений)	0.10	–
759	519879.96	2230882.75	Метод спутниковых геодезических измерений (определений)	0.10	–
760	519898.63	2230924.02	Метод спутниковых геодезических измерений (определений)	0.10	–
761	519916.32	2230962.27	Метод спутниковых геодезических измерений (определений)	0.10	–
762	519934.15	2231001.25	Метод спутниковых геодезических измерений (определений)	0.10	–
763	519947.25	2230994.36	Метод спутниковых геодезических измерений (определений)	0.10	–
764	519955.45	2230976.47	Метод спутниковых геодезических измерений (определений)	0.10	–
765	519970.44	2230980.69	Метод спутниковых геодезических измерений (определений)	0.10	–
766	519969.36	2230984.54	Метод спутниковых геодезических измерений (определений)	0.10	–
767	519957.66	2230981.25	Метод спутниковых геодезических измерений (определений)	0.10	–
768	519950.32	2230997.26	Метод спутниковых геодезических измерений (определений)	0.10	–
769	519932.27	2231006.77	Метод спутниковых геодезических измерений (определений)	0.10	–
770	519912.69	2230963.94	Метод спутниковых геодезических измерений (определений)	0.10	–
771	519894.99	2230925.68	Метод спутниковых геодезических измерений (определений)	0.10	–
772	519876.51	2230884.83	Метод спутниковых геодезических измерений (определений)	0.10	–
773	519866.73	2230878.06	Метод спутниковых геодезических измерений (определений)	0.10	–
774	519881.04	2230915.82	Метод спутниковых геодезических измерений (определений)	0.10	–
775	519900.33	2230959.16	Метод спутниковых геодезических измерений (определений)	0.10	–
776	519922.63	2231002.72	Метод спутниковых геодезических измерений (определений)	0.10	–
777	519919.07	2231004.54	Метод спутниковых геодезических измерений (определений)	0.10	–
778	519896.72	2230960.89	Метод спутниковых геодезических измерений (определений)	0.10	–
779	519877.34	2230917.34	Метод спутниковых геодезических измерений (определений)	0.10	–
780	519861.50	2230875.56	Метод спутниковых геодезических измерений (определений)	0.10	–
781	519816.78	2230898.22	Метод спутниковых геодезических измерений (определений)	0.10	–
782	519812.09	2230931.44	Метод спутниковых геодезических измерений (определений)	0.10	–
783	519808.13	2230930.88	Метод спутниковых геодезических измерений (определений)	0.10	–
784	519813.11	2230895.59	Метод спутниковых геодезических измерений (определений)	0.10	–
785	519859.80	2230871.94	Метод спутниковых геодезических измерений (определений)	0.10	–
786	519836.61	2230831.58	Метод спутниковых геодезических измерений (определений)	0.10	–
787	519840.08	2230829.59	Метод спутниковых геодезических измерений (определений)	0.10	–
788	519864.09	2230871.38	Метод спутниковых геодезических измерений (определений)	0.10	–
789	519874.13	2230878.32	Метод спутниковых геодезических измерений (определений)	0.10	–
790	519862.34	2230845.42	Метод спутниковых геодезических измерений (определений)	0.10	–
791	519840.13	2230778.49	Метод спутниковых геодезических измерений (определений)	0.10	–
792	519827.30	2230741.04	Метод спутниковых геодезических измерений (определений)	0.10	–
793	519818.61	2230698.08	Метод спутниковых геодезических измерений (определений)	0.10	–
794	519817.03	2230657.51	Метод спутниковых геодезических измерений (определений)	0.10	–
795	519815.48	2230626.30	Метод спутниковых геодезических измерений (определений)	0.10	–
796	519813.92	2230621.15	Метод спутниковых геодезических измерений (определений)	0.10	–
797	519812.27	2230613.25	Метод спутниковых геодезических измерений (определений)	0.10	–
798	519814.84	2230596.19	Метод спутниковых геодезических измерений (определений)	0.10	–
799	519805.02	2230573.90	Метод спутниковых геодезических измерений (определений)	0.10	–
800	519797.10	2230530.82	Метод спутниковых геодезических измерений (определений)	0.10	–
801	519782.64	2230510.12	Метод спутниковых геодезических измерений (определений)	0.10	–
802	519785.92	2230507.83	Метод спутниковых геодезических измерений (определений)	0.10	–
803	519800.87	2230529.23	Метод спутниковых геодезических измерений (определений)	0.10	–
804	519808.87	2230572.73	Метод спутниковых геодезических измерений (определений)	0.10	–
805	519818.97	2230595.63	Метод спутниковых геодезических измерений (определений)	0.10	–
806	519817.89	2230613.97	Метод спутниковых геодезических измерений (определений)	0.10	–
807	519817.87	2230620.38	Метод спутниковых геодезических измерений (определений)	0.10	–
808	519820.96	2230630.13	Метод спутниковых геодезических измерений (определений)	0.10	–
809	519831.01	2230628.90	Метод спутниковых геодезических измерений (определений)	0.10	–
810	519842.53	2230641.28	Метод спутниковых геодезических измерений (определений)	0.10	–
811	519875.50	2230635.33	Метод спутниковых геодезических измерений (определений)	0.10	–
812	519909.52	2230628.69	Метод спутниковых геодезических измерений (определений)	0.10	–
813	519955.82	2230620.02	Метод спутниковых геодезических измерений (определений)	0.10	–
814	519962.07	2230608.92	Метод спутниковых геодезических измерений (определений)	0.10	–
815	519956.56	2230591.90	Метод спутниковых геодезических измерений (определений)	0.10	–
816	519945.52	2230582.37	Метод спутниковых геодезических измерений (определений)	0.10	–
817	519948.13	2230579.34	Метод спутниковых геодезических измерений (определений)	0.10	–
818	519954.99	2230585.25	Метод спутниковых геодезических измерений (определений)	0.10	–
819	519950.26	2230564.50	Метод спутниковых геодезических измерений (определений)	0.10	–
820	519943.67	2230539.41	Метод спутниковых геодезических измерений (определений)	0.10	–
821	519938.18	2230545.87	Метод спутниковых геодезических измерений (определений)	0.10	–
822	519935.13	2230543.28	Метод спутниковых геодезических измерений (определений)	0.10	–
823	519942.44	2230534.70	Метод спутниковых геодезических измерений (определений)	0.10	–
824	519935.88	2230510.05	Метод спутниковых геодезических измерений (определений)	0.10	–
825	519929.46	2230512.09	Метод спутниковых геодезических измерений (определений)	0.10	–
826	519928.25	2230508.28	Метод спутниковых геодезических измерений (определений)	0.10	–
827	519934.86	2230506.18	Метод спутниковых геодезических измерений (определений)	0.10	–
828	519927.20	2230477.34	Метод спутниковых геодезических измерений (определений)	0.10	–
627	519931.07	2230476.31	Метод спутниковых геодезических измерений (определений)	0.10	–

3. Сведения о характерных точках части (частей) границы объекта

Обозначение характерных точек части границы	Координаты, м		Метод определения координат характерной точки	Средняя квадратическая погрешность положения характерной точки (M_t), м	Описание обозначения точки на местности (при наличии)
	X	Y			
1	2	3	4	5	6
–	–	–	–	–	–

Схема расположения границ публичного сервитута объекта

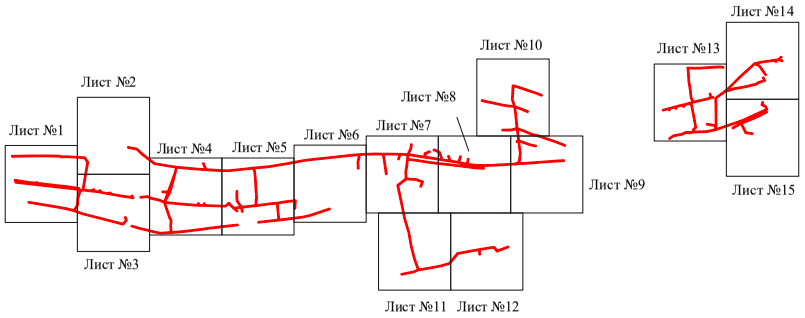

Масштаб 1:25000

Используемые условные знаки и обозначения:

- граница публичного сервитута

Схема расположения границ публичного сервитута объекта

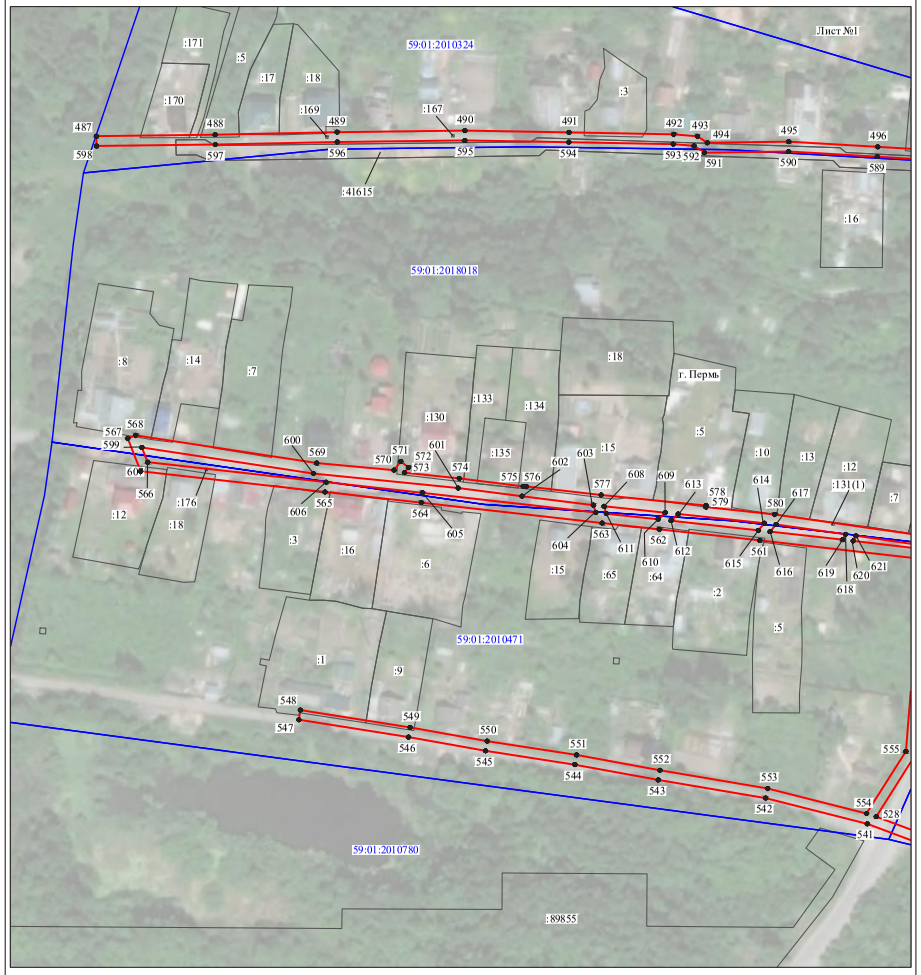

Масштаб 1:2000

Используемые условные знаки и обозначения:

- №1 - номер опоры
- граница публичного сервитута
- граница кадастрового деления
- граница населенного пункта
- граница земельного участка, имеющегося в ЕГРН
- граница ОКС, имеющаяся в ЕГРН
- граница охранной зоны, имеющейся в ЕГРН
- 59:01:4413924:34 :34 - кадастровый номер земельного участка, имеющегося в ЕГРН
- 59:01:4413924 - номер кадастрового квартала
- 1 - обозначение характерных точек границ

Схема расположения границ публичного сервитута объекта



Схема расположения границ публичного сервитута объекта

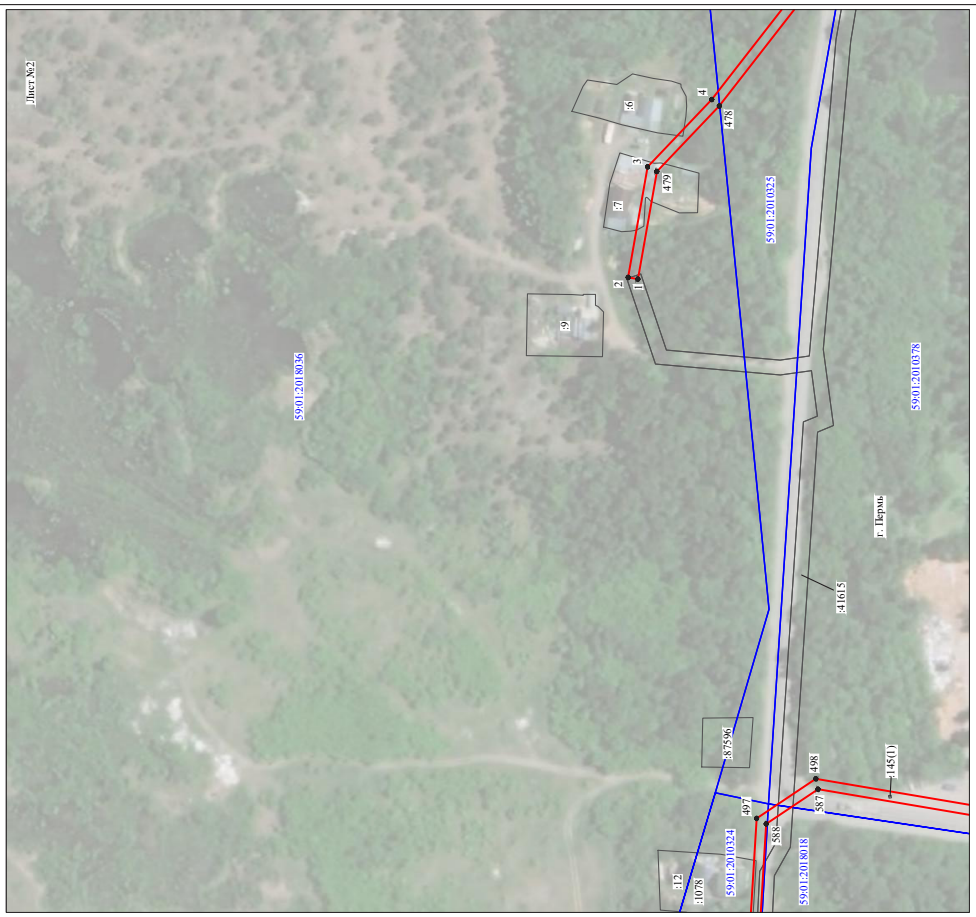

Схема расположения границ публичного сервитута объекта

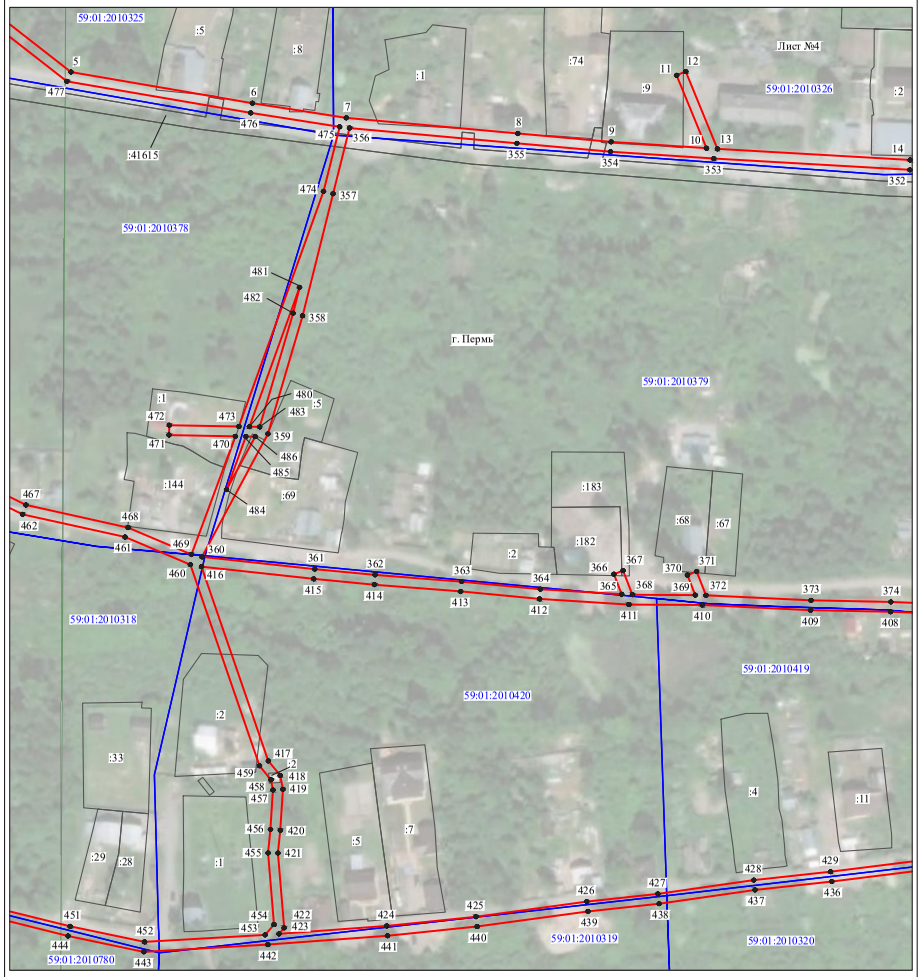

Масштаб 1:2000

Используемые условные знаки и обозначения:

№1	- номер опоры
	- граница публичного сервитута
	- граница кадастрового деления
	- граница населенного пункта
	- граница земельного участка, имеющегося в ЕГРН
	- граница ОКС, имеющаяся в ЕГРН
	- граница охранной зоны, имеющейся в ЕГРН
59:01:4413924:34 :34	- кадастровый номер земельного участка, имеющегося в ЕГРН
59:01:4413924	- номер кадастрового квартала
1 ●	- обозначение характерных точек границ

Схема расположения границ публичного сервитута объекта

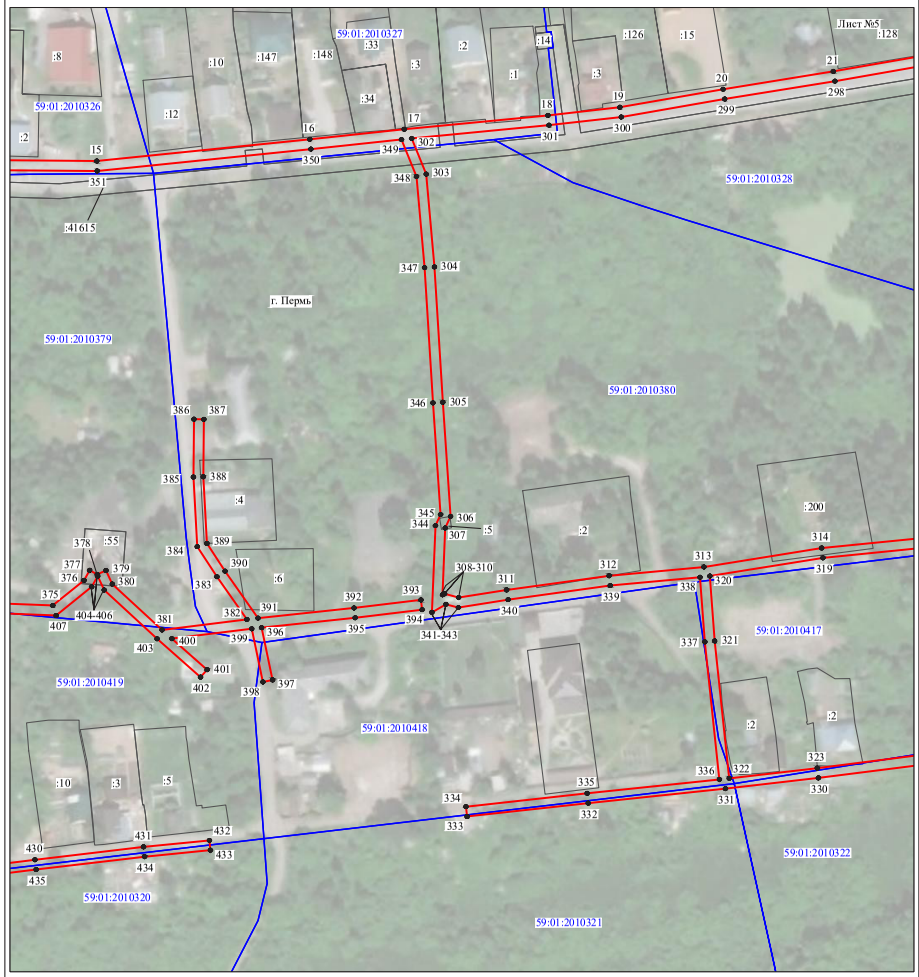

Масштаб 1:2000

Используемые условные знаки и обозначения:

№1	- номер опоры
	- граница публичного сервитута
	- граница кадастрового деления
	- граница населенного пункта
	- граница земельного участка, имеющегося в ЕГРН
	- граница ОКС, имеющаяся в ЕГРН
	- граница охранной зоны, имеющейся в ЕГРН
59:01:4413924:34 :34	- кадастровый номер земельного участка, имеющегося в ЕГРН
59:01:4413924	- номер кадастрового квартала
1 ●	- обозначение характерных точек границ

Схема расположения границ публичного сервитута объекта

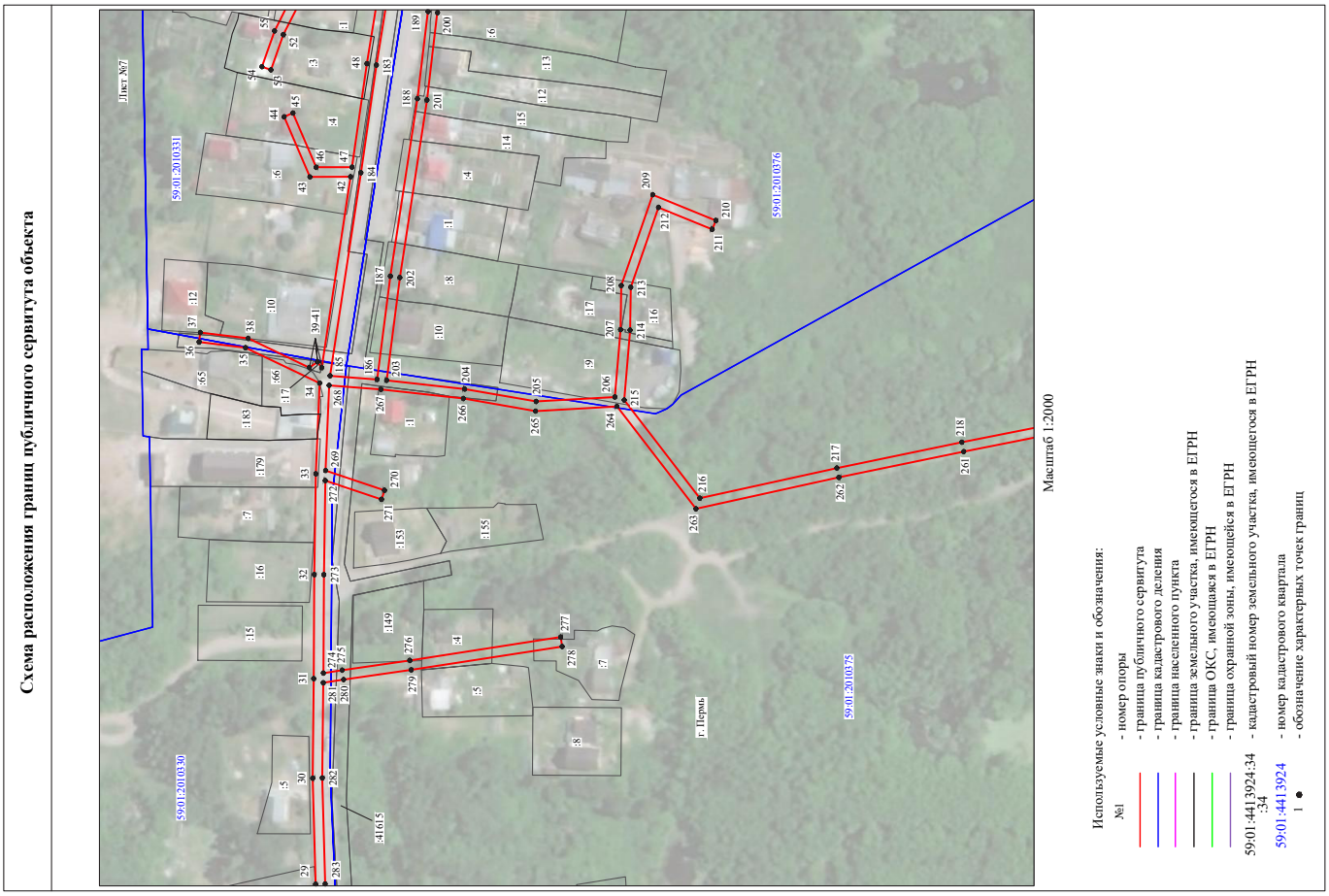

Схема расположения границ публичного сервитута объекта

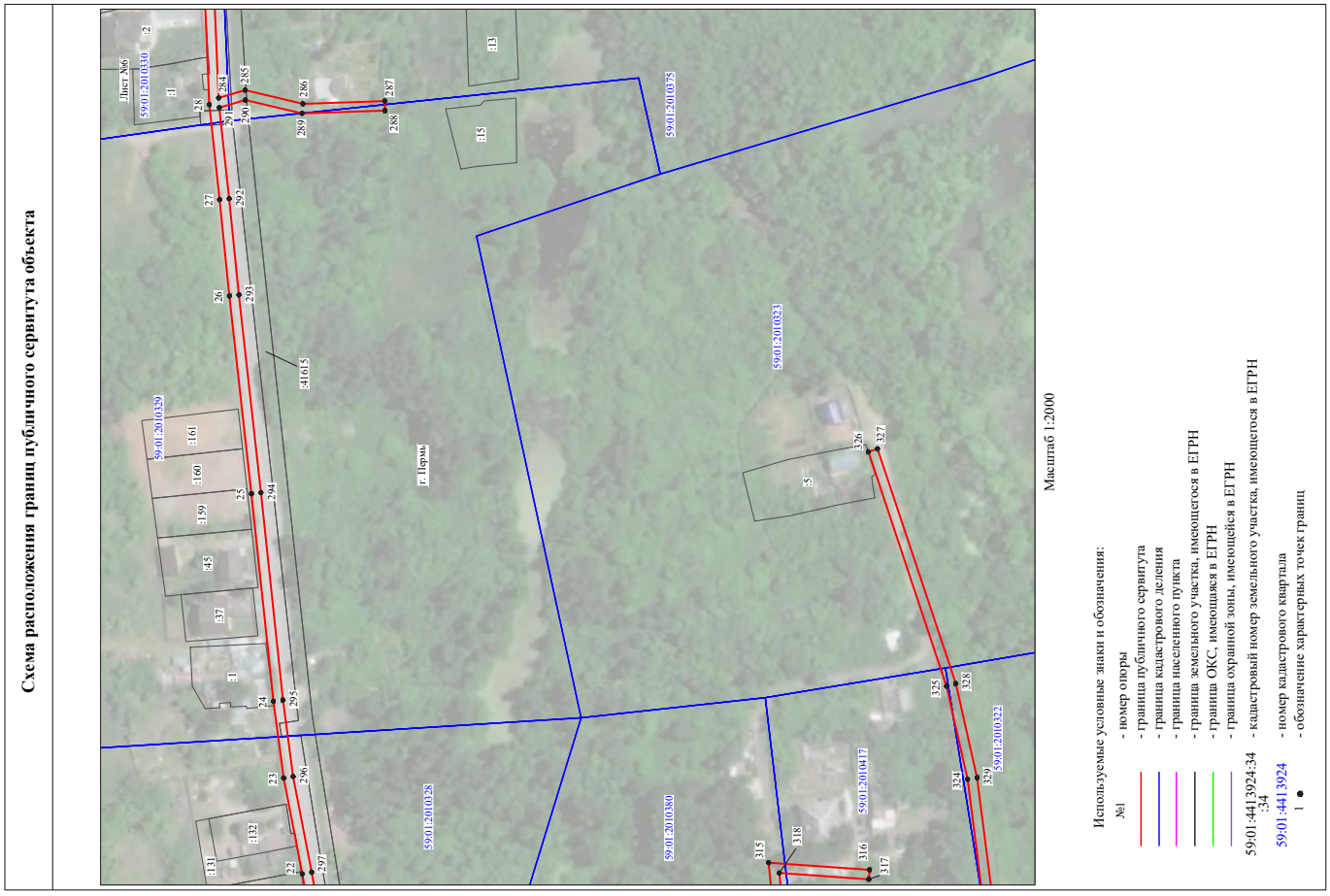

Схема расположения границ публичного сервитута объекта

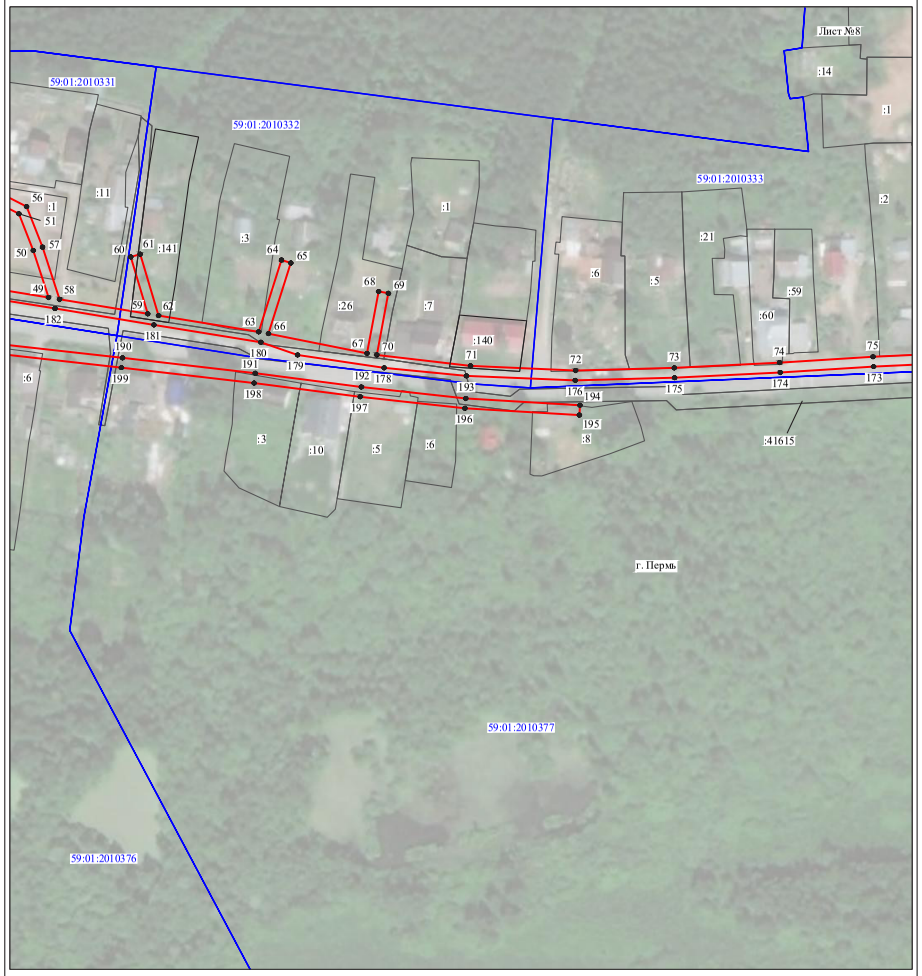

Масштаб 1:2000

Используемые условные знаки и обозначения:

№1	- номер опоры
	- граница публичного сервитута
	- граница кадастрового деления
	- граница населенного пункта
	- граница земельного участка, имеющегося в ЕГРН
	- граница ОКС, имеющаяся в ЕГРН
	- граница охранной зоны, имеющейся в ЕГРН
59:01:4413924:34 :34	- кадастровый номер земельного участка, имеющегося в ЕГРН
59:01:4413924	- номер кадастрового квартала
1 ●	- обозначение характерных точек границ

Схема расположения границ публичного сервитута объекта

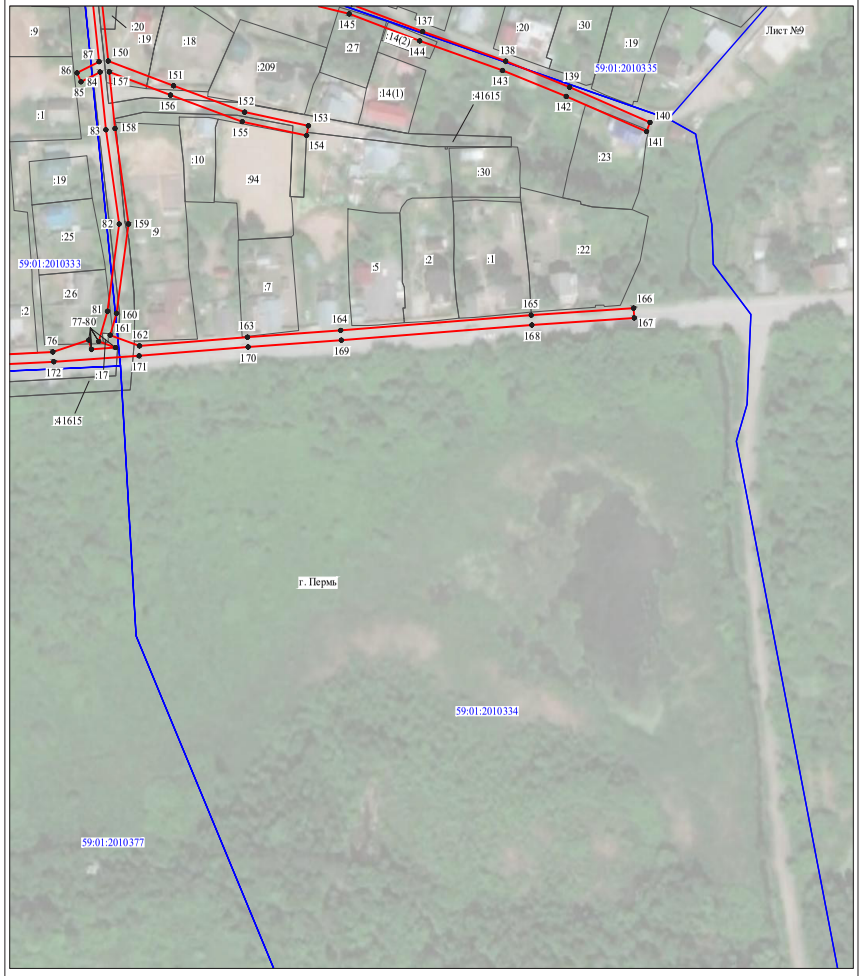

Масштаб 1:2000

Используемые условные знаки и обозначения:

№1	- номер опоры
	- граница публичного сервитута
	- граница кадастрового деления
	- граница населенного пункта
	- граница земельного участка, имеющегося в ЕГРН
	- граница ОКС, имеющаяся в ЕГРН
	- граница охранной зоны, имеющейся в ЕГРН
59:01:4413924:34 :34	- кадастровый номер земельного участка, имеющегося в ЕГРН
59:01:4413924	- номер кадастрового квартала
1 ●	- обозначение характерных точек границ

Схема расположения границ публичного сервитута объекта

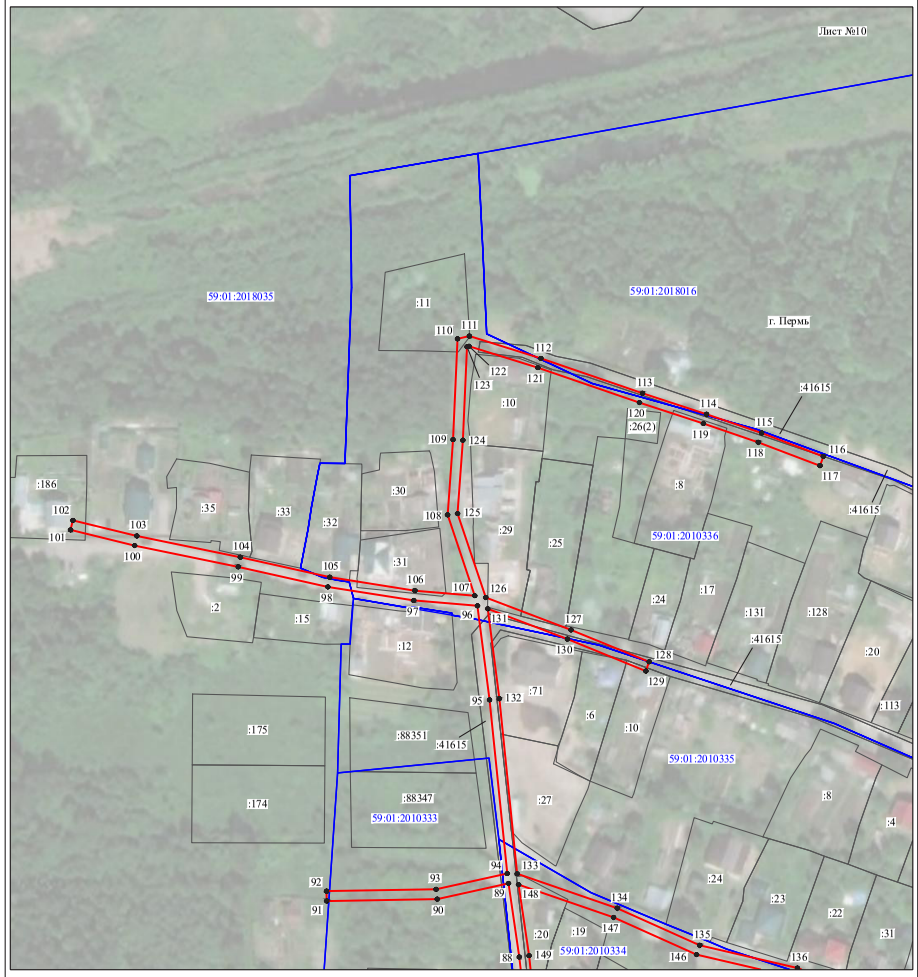

Масштаб 1:2000

Используемые условные знаки и обозначения:

№1	- номер опоры
	- граница публичного сервитута
	- граница кадастрового деления
	- граница населенного пункта
	- граница земельного участка, имеющегося в ЕГРН
	- граница ОКС, имеющаяся в ЕГРН
	- граница охранной зоны, имеющейся в ЕГРН
59:01:4413924:34 :34	- кадастровый номер земельного участка, имеющегося в ЕГРН
59:01:4413924	- номер кадастрового квартала
1	- обозначение характерных точек границ

Схема расположения границ публичного сервитута объекта



Масштаб 1:2000

Используемые условные знаки и обозначения:

№1	- номер опоры
	- граница публичного сервитута
	- граница кадастрового деления
	- граница населенного пункта
	- граница земельного участка, имеющегося в ЕГРН
	- граница ОКС, имеющаяся в ЕГРН
	- граница охранной зоны, имеющейся в ЕГРН
59:01:4413924:34 :34	- кадастровый номер земельного участка, имеющегося в ЕГРН
59:01:4413924	- номер кадастрового квартала
1	- обозначение характерных точек границ

Схема расположения границ публичного сервитута объекта



Масштаб 1:2000

Используемые условные знаки и обозначения:

№1	- номер опоры
	- граница публичного сервитута
	- граница кадастрового деления
	- граница населенного пункта
	- граница земельного участка, имеющегося в ЕГРН
	- граница ОКС, имеющаяся в ЕГРН
	- граница охранной зоны, имеющейся в ЕГРН
59:01:4413924:34 :34	- кадастровый номер земельного участка, имеющегося в ЕГРН
59:01:4413924	- номер кадастрового квартала
1 ●	- обозначение характерных точек границ

Схема расположения границ публичного сервитута объекта

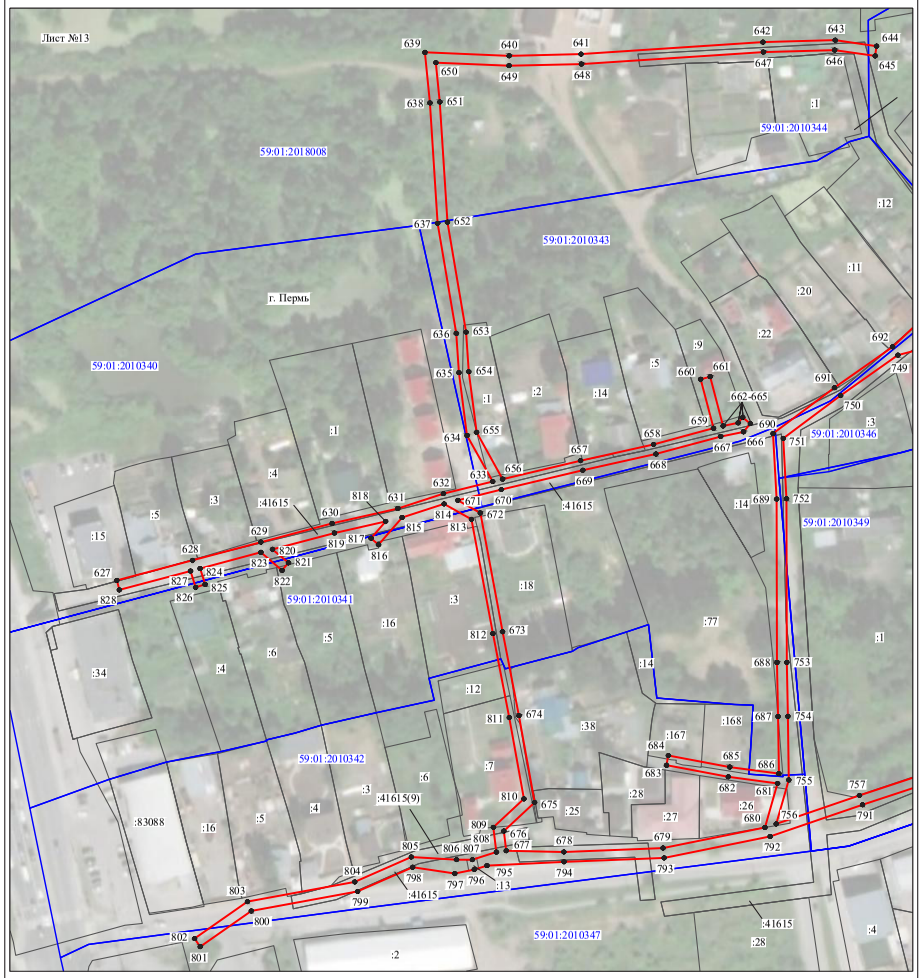

Масштаб 1:2000

Используемые условные знаки и обозначения:

№1	- номер опоры
	- граница публичного сервитута
	- граница кадастрового деления
	- граница населенного пункта
	- граница земельного участка, имеющегося в ЕГРН
	- граница ОКС, имеющаяся в ЕГРН
	- граница охранной зоны, имеющейся в ЕГРН
59:01:4413924:34 :34	- кадастровый номер земельного участка, имеющегося в ЕГРН
59:01:4413924	- номер кадастрового квартала
1 ●	- обозначение характерных точек границ

Схема расположения границ публичного сервитута объекта

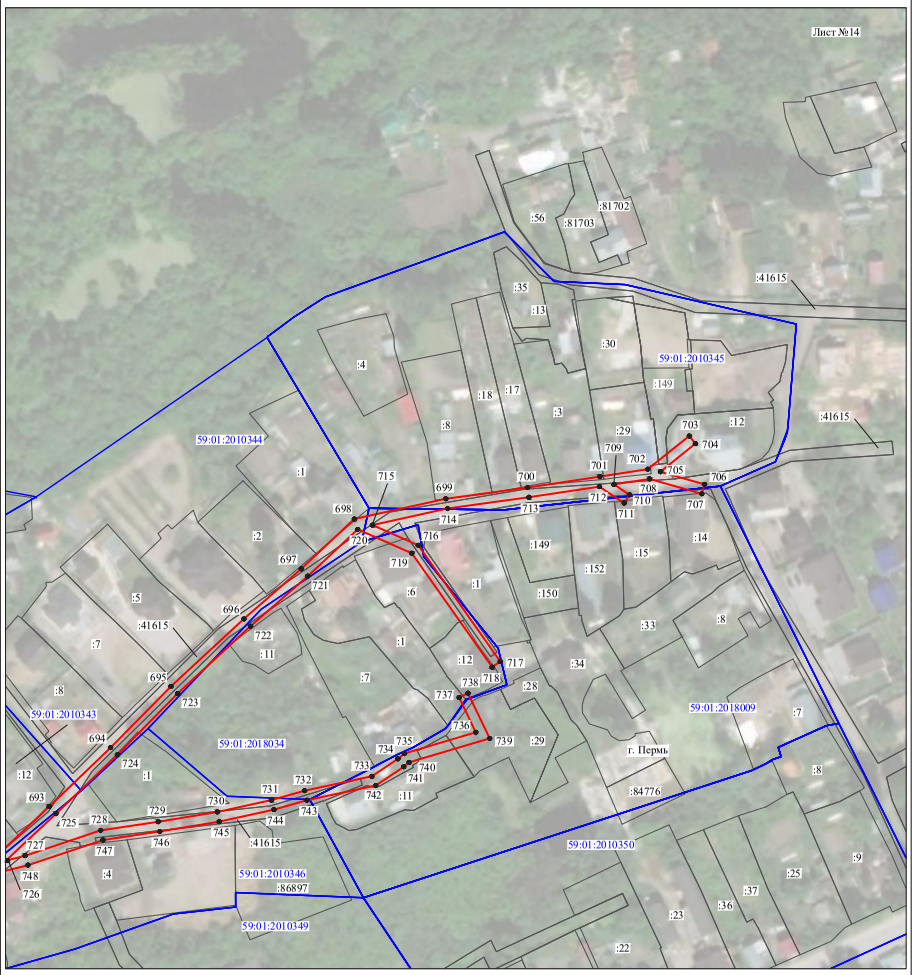

Масштаб 1:2000

Используемые условные знаки и обозначения:

№1	- номер опоры
	- граница публичного сервитута
	- граница кадастрового деления
	- граница населенного пункта
	- граница земельного участка, имеющегося в ЕГРН
	- граница ОКС, имеющаяся в ЕГРН
	- граница охранной зоны, имеющейся в ЕГРН
59:01:4413924:34 :34	- кадастровый номер земельного участка, имеющегося в ЕГРН
59:01:4413924	- номер кадастрового квартала
1 ●	- обозначение характерных точек границ

Схема расположения границ публичного сервитута объекта



Масштаб 1:2000

Используемые условные знаки и обозначения:

№1	- номер опоры
	- граница публичного сервитута
	- граница кадастрового деления
	- граница населенного пункта
	- граница земельного участка, имеющегося в ЕГРН
	- граница ОКС, имеющаяся в ЕГРН
	- граница охранной зоны, имеющейся в ЕГРН
59:01:4413924:34 :34	- кадастровый номер земельного участка, имеющегося в ЕГРН
59:01:4413924	- номер кадастрового квартала
1 ●	- обозначение характерных точек границ

ОПИСАНИЕ МЕСТОПОЛОЖЕНИЯ ГРАНИЦ

Публичный сервитут для размещения объекта электросетевого хозяйства ВЛ-0,4кВ КТП-6618 №1,2,3,4

(наименование объекта, местоположение границ которого описано (далее - объект)

Раздел 1

Сведения об объекте		
№ п/п	Характеристики объекта	Описание характеристик
1	2	3
1	Местоположение объекта	Пермский край, город Пермь
2	Площадь объекта +/- величина погрешности определения площади (Р+/- Дельта Р)	9409 кв.м ± 19 кв.м
3	Иные характеристики объекта	Публичный сервитут для размещения объекта электросетевого хозяйства ВЛ-0,4кВ КТП-6618 №1,2,3,4 на срок 49 лет

Раздел 2

Сведения о местоположении границ объекта

1. Система координат МСК-59, зона 2

2. Сведения о характерных точках границ объекта

Обозначение характерных точек границ	Координаты, м		Метод определения координат характерной точки	Средняя квадратическая погрешность положения характерной точки (M_t), м	Описание обозначения точки на местности (при наличии)
	X	Y			
1	2	3	4	5	6
1	510451.54	2230593.42	Метод спутниковых геодезических измерений (определений)	0.10	–
2	510425.70	2230580.34	Метод спутниковых геодезических измерений (определений)	0.10	–
3	510401.76	2230568.17	Метод спутниковых геодезических измерений (определений)	0.10	–
4	510385.66	2230559.98	Метод спутниковых геодезических измерений (определений)	0.10	–
5	510369.52	2230551.83	Метод спутниковых геодезических измерений (определений)	0.10	–
6	510343.32	2230538.56	Метод спутниковых геодезических измерений (определений)	0.10	–
7	510317.10	2230525.11	Метод спутниковых геодезических измерений (определений)	0.10	–
8	510291.34	2230511.98	Метод спутниковых геодезических измерений (определений)	0.10	–
9	510261.72	2230496.94	Метод спутниковых геодезических измерений (определений)	0.10	–
10	510232.30	2230481.98	Метод спутниковых геодезических измерений (определений)	0.10	–
11	510206.52	2230468.88	Метод спутниковых геодезических измерений (определений)	0.10	–
12	510188.81	2230459.98	Метод спутниковых геодезических измерений (определений)	0.10	–
13	510167.32	2230448.85	Метод спутниковых геодезических измерений (определений)	0.10	–
14	510142.58	2230436.18	Метод спутниковых геодезических измерений (определений)	0.10	–
15	510117.96	2230423.73	Метод спутниковых геодезических измерений (определений)	0.10	–
16	510096.10	2230412.60	Метод спутниковых геодезических измерений (определений)	0.10	–
17	510074.14	2230401.40	Метод спутниковых геодезических измерений (определений)	0.10	–
18	510052.44	2230390.45	Метод спутниковых геодезических измерений (определений)	0.10	–
19	510048.78	2230388.50	Метод спутниковых геодезических измерений (определений)	0.10	–
20	510039.93	2230406.25	Метод спутниковых геодезических измерений (определений)	0.10	–
21	510029.84	2230426.79	Метод спутниковых геодезических измерений (определений)	0.10	–
22	510016.84	2230452.78	Метод спутниковых геодезических измерений (определений)	0.10	–
23	510002.16	2230474.42	Метод спутниковых геодезических измерений (определений)	0.10	–
24	510000.38	2230475.22	Метод спутниковых геодезических измерений (определений)	0.10	–
25	509986.94	2230474.13	Метод спутниковых геодезических измерений (определений)	0.10	–
26	510009.73	2230483.21	Метод спутниковых геодезических измерений (определений)	0.10	–
27	510015.60	2230486.16	Метод спутниковых геодезических измерений (определений)	0.10	–
28	510042.48	2230499.86	Метод спутниковых геодезических измерений (определений)	0.10	–
29	510067.28	2230512.38	Метод спутниковых геодезических измерений (определений)	0.10	–
30	510089.78	2230523.81	Метод спутниковых геодезических измерений (определений)	0.10	–
31	510119.07	2230538.79	Метод спутниковых геодезических измерений (определений)	0.10	–
32	510148.57	2230553.74	Метод спутниковых геодезических измерений (определений)	0.10	–
33	510179.66	2230569.44	Метод спутниковых геодезических измерений (определений)	0.10	–
34	510210.96	2230585.46	Метод спутниковых геодезических измерений (определений)	0.10	–
35	510242.16	2230601.36	Метод спутниковых геодезических измерений (определений)	0.10	–
36	510261.70	2230611.24	Метод спутниковых геодезических измерений (определений)	0.10	–
37	510292.78	2230627.24	Метод спутниковых геодезических измерений (определений)	0.10	–
38	510324.00	2230643.06	Метод спутниковых геодезических измерений (определений)	0.10	–
39	510355.30	2230659.06	Метод спутниковых геодезических измерений (определений)	0.10	–
40	510382.96	2230673.12	Метод спутниковых геодезических измерений (определений)	0.10	–
41	510413.92	2230688.83	Метод спутниковых геодезических измерений (определений)	0.10	–
42	510412.12	2230692.40	Метод спутниковых геодезических измерений (определений)	0.10	–
43	510381.16	2230676.68	Метод спутниковых геодезических измерений (определений)	0.10	–
44	510353.48	2230662.62	Метод спутниковых геодезических измерений (определений)	0.10	–
45	510322.18	2230646.62	Метод спутниковых геодезических измерений (определений)	0.10	–
46	510290.96	2230630.80	Метод спутниковых геодезических измерений (определений)	0.10	–
47	510259.88	2230614.80	Метод спутниковых геодезических измерений (определений)	0.10	–
48	510240.34	2230604.93	Метод спутниковых геодезических измерений (определений)	0.10	–
49	510209.14	2230589.02	Метод спутниковых геодезических измерений (определений)	0.10	–

50	510177.85	2230573.01	Метод спутниковых геодезических измерений (определений)	0.10	–
51	510146.76	2230557.32	Метод спутниковых геодезических измерений (определений)	0.10	–
52	510117.25	2230542.35	Метод спутниковых геодезических измерений (определений)	0.10	–
53	510087.96	2230527.37	Метод спутниковых геодезических измерений (определений)	0.10	–
54	510065.47	2230515.96	Метод спутниковых геодезических измерений (определений)	0.10	–
55	510040.68	2230503.43	Метод спутниковых геодезических измерений (определений)	0.10	–
56	510013.79	2230489.74	Метод спутниковых геодезических измерений (определений)	0.10	–
57	510008.09	2230486.86	Метод спутниковых геодезических измерений (определений)	0.10	–
58	509977.22	2230474.56	Метод спутниковых геодезических измерений (определений)	0.10	–
59	509970.06	2230486.65	Метод спутниковых геодезических измерений (определений)	0.10	–
60	509967.89	2230493.05	Метод спутниковых геодезических измерений (определений)	0.10	–
61	509974.93	2230498.78	Метод спутниковых геодезических измерений (определений)	0.10	–
62	509963.80	2230521.92	Метод спутниковых геодезических измерений (определений)	0.10	–
63	509952.66	2230544.24	Метод спутниковых геодезических измерений (определений)	0.10	–
64	509941.65	2230565.86	Метод спутниковых геодезических измерений (определений)	0.10	–
65	509949.87	2230578.44	Метод спутниковых геодезических измерений (определений)	0.10	–
66	509973.98	2230590.45	Метод спутниковых геодезических измерений (определений)	0.10	–
67	509998.76	2230603.02	Метод спутниковых геодезических измерений (определений)	0.10	–
68	510014.08	2230610.78	Метод спутниковых геодезических измерений (определений)	0.10	–
69	510041.42	2230624.83	Метод спутниковых геодезических измерений (определений)	0.10	–
70	510069.22	2230639.04	Метод спутниковых геодезических измерений (определений)	0.10	–
71	510096.76	2230652.92	Метод спутниковых геодезических измерений (определений)	0.10	–
72	510111.52	2230660.35	Метод спутниковых геодезических измерений (определений)	0.10	–
73	510139.08	2230674.50	Метод спутниковых геодезических измерений (определений)	0.10	–
74	510168.14	2230689.24	Метод спутниковых геодезических измерений (определений)	0.10	–
75	510195.77	2230703.38	Метод спутниковых геодезических измерений (определений)	0.10	–
76	510209.04	2230710.12	Метод спутниковых геодезических измерений (определений)	0.10	–
77	510236.64	2230724.17	Метод спутниковых геодезических измерений (определений)	0.10	–
78	510265.22	2230738.72	Метод спутниковых геодезических измерений (определений)	0.10	–
79	510292.88	2230752.80	Метод спутниковых геодезических измерений (определений)	0.10	–
80	510307.21	2230760.09	Метод спутниковых геодезических измерений (определений)	0.10	–
81	510333.99	2230773.71	Метод спутниковых геодезических измерений (определений)	0.10	–
82	510365.06	2230789.62	Метод спутниковых геодезических измерений (определений)	0.10	–
83	510363.24	2230793.17	Метод спутниковых геодезических измерений (определений)	0.10	–
84	510332.17	2230777.27	Метод спутниковых геодезических измерений (определений)	0.10	–
85	510305.40	2230763.66	Метод спутниковых геодезических измерений (определений)	0.10	–
86	510291.07	2230756.36	Метод спутниковых геодезических измерений (определений)	0.10	–
87	510263.40	2230742.28	Метод спутниковых геодезических измерений (определений)	0.10	–
88	510234.82	2230727.74	Метод спутниковых геодезических измерений (определений)	0.10	–
89	510207.23	2230713.69	Метод спутниковых геодезических измерений (определений)	0.10	–
90	510193.95	2230706.94	Метод спутниковых геодезических измерений (определений)	0.10	–
91	510166.32	2230692.80	Метод спутниковых геодезических измерений (определений)	0.10	–
92	510137.26	2230678.06	Метод спутниковых геодезических измерений (определений)	0.10	–
93	510109.70	2230663.92	Метод спутниковых геодезических измерений (определений)	0.10	–
94	510094.96	2230656.49	Метод спутниковых геодезических измерений (определений)	0.10	–
95	510067.41	2230642.62	Метод спутниковых геодезических измерений (определений)	0.10	–
96	510039.60	2230628.39	Метод спутниковых геодезических измерений (определений)	0.10	–
97	510012.26	2230614.35	Метод спутниковых геодезических измерений (определений)	0.10	–
98	509996.96	2230606.59	Метод спутниковых геодезических измерений (определений)	0.10	–
99	509972.18	2230594.02	Метод спутниковых геодезических измерений (определений)	0.10	–
100	509947.12	2230581.54	Метод спутниковых геодезических измерений (определений)	0.10	–
101	509946.22	2230580.16	Метод спутниковых геодезических измерений (определений)	0.10	–
102	509939.58	2230570.00	Метод спутниковых геодезических измерений (определений)	0.10	–
103	509928.84	2230591.69	Метод спутниковых геодезических измерений (определений)	0.10	–
104	509913.90	2230621.31	Метод спутниковых геодезических измерений (определений)	0.10	–
105	509919.83	2230647.54	Метод спутниковых геодезических измерений (определений)	0.10	–
106	509939.26	2230666.43	Метод спутниковых геодезических измерений (определений)	0.10	–
107	509958.26	2230685.04	Метод спутниковых геодезических измерений (определений)	0.10	–
108	509971.12	2230695.54	Метод спутниковых геодезических измерений (определений)	0.10	–
109	509996.58	2230708.62	Метод спутниковых геодезических измерений (определений)	0.10	–
110	510024.06	2230722.71	Метод спутниковых геодезических измерений (определений)	0.10	–
111	510051.86	2230736.88	Метод спутниковых геодезических измерений (определений)	0.10	–
112	510073.13	2230747.78	Метод спутниковых геодезических измерений (определений)	0.10	–
113	510094.65	2230758.80	Метод спутниковых геодезических измерений (определений)	0.10	–
114	510122.68	2230773.13	Метод спутниковых геодезических измерений (определений)	0.10	–
115	510150.72	2230787.47	Метод спутниковых геодезических измерений (определений)	0.10	–
116	510171.55	2230798.12	Метод спутниковых геодезических измерений (определений)	0.10	–
117	510192.68	2230808.90	Метод спутниковых геодезических измерений (определений)	0.10	–
118	510220.47	2230822.68	Метод спутниковых геодезических измерений (определений)	0.10	–
119	510248.97	2230836.73	Метод спутниковых геодезических измерений (определений)	0.10	–
120	510270.02	2230847.17	Метод спутниковых геодезических измерений (определений)	0.10	–
121	510291.05	2230857.37	Метод спутниковых геодезических измерений (определений)	0.10	–
122	510319.05	2230871.02	Метод спутниковых геодезических измерений (определений)	0.10	–
123	510350.60	2230886.13	Метод спутниковых геодезических измерений (определений)	0.10	–
124	510382.21	2230901.29	Метод спутниковых геодезических измерений (определений)	0.10	–
125	510415.70	2230916.81	Метод спутниковых геодезических измерений (определений)	0.10	–
126	510414.02	2230920.44	Метод спутниковых геодезических измерений (определений)	0.10	–
127	510380.50	2230904.91	Метод спутниковых геодезических измерений (определений)	0.10	–
128	510348.86	2230889.74	Метод спутниковых геодезических измерений (определений)	0.10	–
129	510317.31	2230874.62	Метод спутниковых геодезических измерений (определений)	0.10	–
130	510289.30	2230860.97	Метод спутниковых геодезических измерений (определений)	0.10	–
131	510268.26	2230850.76	Метод спутниковых геодезических измерений (определений)	0.10	–
132	510247.20	2230840.32	Метод спутниковых геодезических измерений (определений)	0.10	–
133	510218.70	2230826.27	Метод спутниковых геодезических измерений (определений)	0.10	–
134	510190.88	2230812.48	Метод спутниковых геодезических измерений (определений)	0.10	–
135	510169.73	2230801.68	Метод спутниковых геодезических измерений (определений)	0.10	–
136	510148.90	2230791.03	Метод спутниковых геодезических измерений (определений)	0.10	–
137	510120.86	2230776.69	Метод спутниковых геодезических измерений (определений)	0.10	–
138	510092.83	2230762.36	Метод спутниковых геодезических измерений (определений)	0.10	–
139	510071.31	2230751.35	Метод спутниковых геодезических измерений (определений)	0.10	–
140	510050.04	2230740.44	Метод спутниковых геодезических измерений (определений)	0.10	–
141	510022.24	2230726.27	Метод спутниковых геодезических измерений (определений)	0.10	–
142	509994.76	2230712.18	Метод спутниковых геодезических измерений (определений)	0.10	–
143	509968.92	2230698.90	Метод спутниковых геодезических измерений (определений)	0.10	–
144	509955.60	2230688.02	Метод спутниковых геодезических измерений (определений)	0.10	–
145	509936.47	2230669.29	Метод спутниковых геодезических измерений (определений)	0.10	–
146	509917.06	2230650.46	Метод спутниковых геодезических измерений (определений)	0.10	–
147	509916.15	2230649.38	Метод спутниковых геодезических измерений (определений)	0.10	–
148	509909.93	2230622.02	Метод спутниковых геодезических измерений (определений)	0.10	–
149	509909.85	2230620.46	Метод спутниковых геодезических измерений (определений)	0.10	–
150	509925.26	2230589.90	Метод спутниковых геодезических измерений (определений)	0.10	–
151	509937.74	2230564.72	Метод спутниковых геодезических измерений (определений)	0.10	–
152	509949.10	2230542.44	Метод спутниковых геодезических измерений (определений)	0.10	–
153	509960.21	2230520.15	Метод спутниковых геодезических измерений (определений)	0.10	–
154	509969.96	2230499.90	Метод спутниковых геодезических измерений (определений)	0.10	–
155	509963.21	2230494.40	Метод спутниковых геодезических измерений (определений)	0.10	–
156	509964.99	2230484.70	Метод спутниковых геодезических измерений (определений)	0.10	–
157	509973.30	2230469.00	Метод спутниковых геодезических измерений (определений)	0.10	–
158	509999.54	2230471.14	Метод спутниковых геодезических измерений (определений)	0.10	–
159	510013.38	2230450.76	Метод спутниковых геодезических измерений (определений)	0.10	–
160	510026.26	2230425.01	Метод спутниковых геодезических измерений (определений)	0.10	–
161	510036.35	2230404.48	Метод спутниковых геодезических измерений (определений)	0.10	–
162	510046.12	2230384.87	Метод спутниковых геодезических измерений (определений)	0.10	–
163	510062.18	2230352.42	Метод спутниковых геодезических измерений (определений)	0.10	–
164	510065.76	2230354.19	Метод спутниковых геодезических измерений (определений)	0.10	–
165	510050.56	2230384.91	Метод спутниковых геодезических измерений (определений)	0.10	–
166	510054.28	2230386.90	Метод спутниковых геодезических измерений (определений)	0.10	–
167	510075.94	2230397.83	Метод спутниковых геодезических измерений (определений)	0.10	–
168	510097.92	2230409.04	Метод спутниковых геодезических измерений (определений)	0.10	–
169	510119.78	2230420.16	Метод спутниковых геодезических измерений (определений)	0.10	–
170	510144.40	2230432.62	Метод спутниковых геодезических измерений (определений)	0.10	–
171	510169.15	2230445.29	Метод спутниковых геодезических измерений (определений)	0.10	–
172	510190.63	2230456.42	Метод спутниковых геодезических измерений (определений)	0.10	–
173	510208.32	2230465.31	Метод спутниковых геодезических измерений (определений)	0.10	–
174	510234.10	2230478.41	Метод спутниковых геодезических измерений (определений)	0.10	–
175	510263.53	2230493.37	Метод спутниковых геодезических измерений (определений)	0.10	–
176	510293.14	2230508.42	Метод спутниковых геодезических измерений (определений)	0.10	–
177	510318.92	2230521.55	Метод спутниковых геодезических измерений (определений)	0.10	–
178	510345.14	2230535.00	Метод спутниковых геодезических измерений (определений)	0.10	–
179	510371.34	2230548.26	Метод спутниковых геодезических измерений (определений)	0.10	–
180	510387.46	2230556.42	Метод спутниковых геодезических измерений (определений)	0.10	–
181	510403.56	2230564.60	Метод спутниковых геодезических измерений (определений)	0.10	–
182	510427.50	2230576.76	Метод спутниковых геодезических измерений (определений)	0.10	–
183	510453.35	2230589.86	Метод спутниковых геодезических измерений (определений)	0.10	–

1	510451.54	2230593.42	Метод спутниковых геодезических измерений (определений)	0.10	–

3. Сведения о характерных точках части (частей) границы объекта

Обозначение характерных точек части границы	Координаты, м		Метод определения координат характерной точки	Средняя квадратическая погрешность положения характерной точки (M_t), м	Описание обозначения точки на местности (при наличии)
	X	Y			
1	2	3	4	5	6
–	–	–	–	–	–

Схема расположения границ публичного сервитута объекта

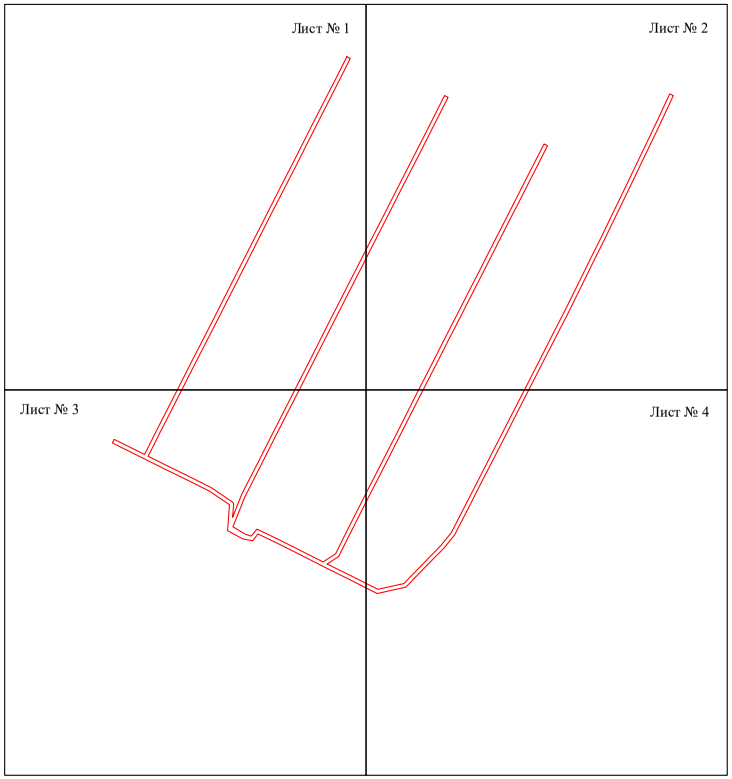

Масштаб 1:5000

Используемые условные знаки и обозначения:

- граница публичного сервитута

Схема расположения границ публичного сервитута объекта



Масштаб 1:2000

Используемые условные знаки и обозначения:

№1	- номер опоры
	- граница публичного сервитута
	- граница кадастрового деления
	- граница населенного пункта
	- граница земельного участка, имеющегося в ЕГРН
	- граница ОКС, имеющаяся в ЕГРН
	- граница охранной зоны, имеющейся в ЕГРН
59:01:4413924:34 :34	- кадастровый номер земельного участка, имеющегося в ЕГРН
59:01:4413924	- номер кадастрового квартала
1 ●	- обозначение характерных точек границ

Схема расположения границ публичного сервитута объекта



Масштаб 1:2000

Используемые условные знаки и обозначения:

№1	- номер опоры
	- граница публичного сервитута
	- граница кадастрового деления
	- граница населенного пункта
	- граница земельного участка, имеющегося в ЕГРН
	- граница ОКС, имеющаяся в ЕГРН
	- граница охранной зоны, имеющейся в ЕГРН
59:01:4413924:34 :34	- кадастровый номер земельного участка, имеющегося в ЕГРН
59:01:4413924	- номер кадастрового квартала
1 ●	- обозначение характерных точек границ

Схема расположения границ публичного сервитута объекта



Масштаб 1:2000

Используемые условные знаки и обозначения:

№1	- номер опоры
	- граница публичного сервитута
	- граница кадастрового деления
	- граница населенного пункта
	- граница земельного участка, имеющегося в ЕГРН
	- граница ОКС, имеющаяся в ЕГРН
	- граница охранной зоны, имеющейся в ЕГРН
59:01:4413924:34 :34	- кадастровый номер земельного участка, имеющегося в ЕГРН
59:01:4413924	- номер кадастрового квартала
1 ●	- обозначение характерных точек границ

Схема расположения границ публичного сервитута объекта

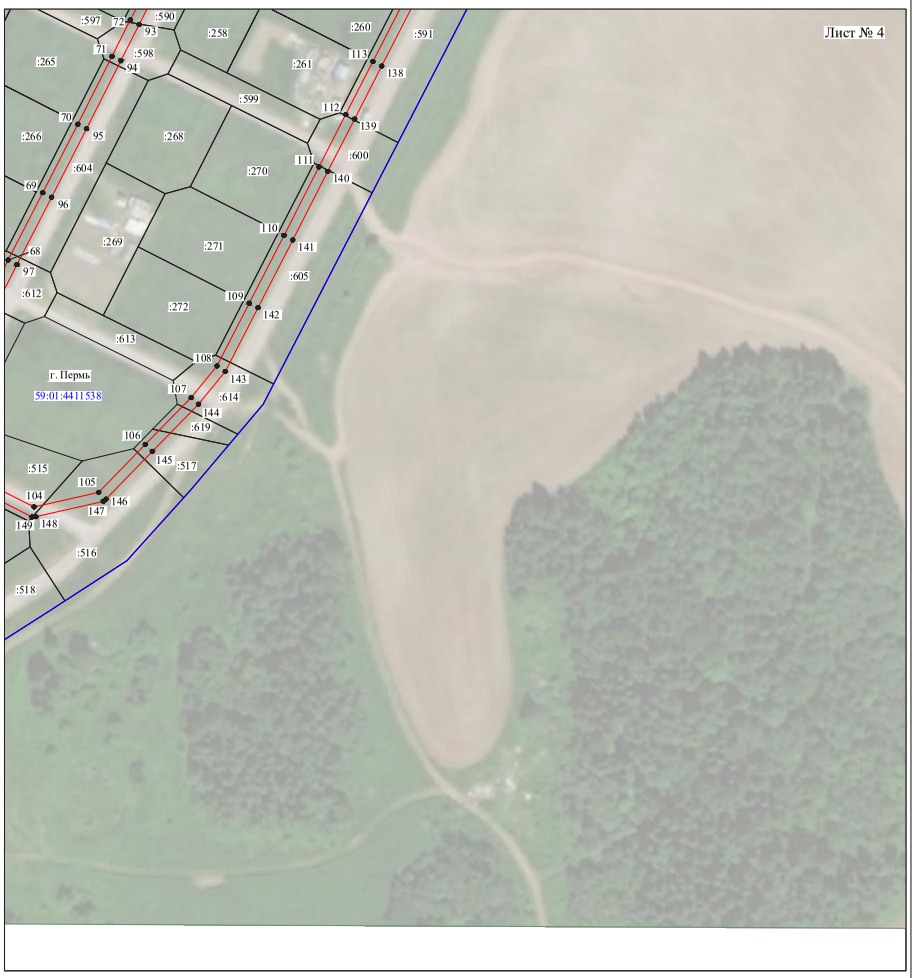

Масштаб 1:2000

Используемые условные знаки и обозначения:

№1	- номер опоры
	- граница публичного сервитута
	- граница кадастрового деления
	- граница населенного пункта
	- граница земельного участка, имеющегося в ЕГРН
	- граница ОКС, имеющаяся в ЕГРН
	- граница охранной зоны, имеющейся в ЕГРН
59:01:4413924:34 :34	- кадастровый номер земельного участка, имеющегося в ЕГРН
59:01:4413924	- номер кадастрового квартала
1 ●	- обозначение характерных точек границ

ОПИСАНИЕ МЕСТОПОЛОЖЕНИЯ ГРАНИЦ

Публичный сервитут для размещения объекта электросетевого хозяйства
«Электросетевой комплекс Подстанция 100/6 кВ «Строительная» (ВЛ 0,4 кВ от КТП 4498)

(наименование объекта, местоположение границ которого описано (далее - объект)

Раздел 1

Сведения об объекте		
№ п/п	Характеристики объекта	Описание характеристик
1	2	3
1	Местоположение объекта	Пермский край, город Пермь
2	Площадь объекта +/- величина погрешности определения площади (Р+/- Дельта Р)	6642 кв.м ± 19 кв.м
3	Иные характеристики объекта	Публичный сервитут для размещения объекта электросетевого хозяйства «Электросетевой комплекс Подстанция 100/6 кВ «Строительная» (ВЛ 0,4 кВ от КТП 4498) на срок 49 лет

Раздел 2

Сведения о местоположении границ объекта

1. Система координат МСК-59, зона 2

2. Сведения о характерных точках границ объекта

Обозначение характерных точек границ	Координаты, м		Метод определения координат характерной точки	Средняя квадратическая погрешность положения характерной точки (M_t), м	Описание обозначения точки на местности (при наличии)
	X	Y			
1	2	3	4	5	6
Зона1(1)	–	–	–	–	–
1	527400.14	2233469.32	Метод спутниковых геодезических измерений (определений)	0.10	–
2	527396.15	2233469.53	Метод спутниковых геодезических измерений (определений)	0.10	–
3	527395.41	2233455.48	Метод спутниковых геодезических измерений (определений)	0.10	–
4	527394.61	2233427.12	Метод спутниковых геодезических измерений (определений)	0.10	–
5	527394.37	2233420.13	Метод спутниковых геодезических измерений (определений)	0.10	–
6	527386.33	2233419.10	Метод спутниковых геодезических измерений (определений)	0.10	–
7	527352.09	2233415.70	Метод спутниковых геодезических измерений (определений)	0.10	–
8	527315.97	2233412.17	Метод спутниковых геодезических измерений (определений)	0.10	–
9	527309.53	2233403.40	Метод спутниковых геодезических измерений (определений)	0.10	–
10	527291.85	2233391.87	Метод спутниковых геодезических измерений (определений)	0.10	–
11	527273.70	2233380.33	Метод спутниковых геодезических измерений (определений)	0.10	–
12	527257.37	2233365.91	Метод спутниковых геодезических измерений (определений)	0.10	–
13	527232.39	2233343.55	Метод спутниковых геодезических измерений (определений)	0.10	–
14	527235.06	2233340.57	Метод спутниковых геодезических измерений (определений)	0.10	–
15	527260.02	2233362.92	Метод спутниковых геодезических измерений (определений)	0.10	–
16	527276.11	2233377.12	Метод спутниковых геодезических измерений (определений)	0.10	–
17	527294.01	2233388.51	Метод спутниковых геодезических измерений (определений)	0.10	–
18	527312.33	2233400.44	Метод спутниковых геодезических измерений (определений)	0.10	–
19	527318.14	2233408.36	Метод спутниковых геодезических измерений (определений)	0.10	–
20	527352.48	2233411.72	Метод спутниковых геодезических измерений (определений)	0.10	–
21	527386.78	2233415.12	Метод спутниковых геодезических измерений (определений)	0.10	–
22	527398.25	2233416.59	Метод спутниковых геодезических измерений (определений)	0.10	–
23	527398.60	2233426.99	Метод спутниковых геодезических измерений (определений)	0.10	–
24	527399.41	2233455.31	Метод спутниковых геодезических измерений (определений)	0.10	–
1	527400.14	2233469.32	Метод спутниковых геодезических измерений (определений)	0.10	–
Зона1(2)	–	–	–	–	–
25	527296.40	2233473.96	Метод спутниковых геодезических измерений (определений)	0.10	–
26	527292.42	2233473.48	Метод спутниковых геодезических измерений (определений)	0.10	–
27	527295.29	2233453.42	Метод спутниковых геодезических измерений (определений)	0.10	–
28	527290.41	2233438.14	Метод спутниковых геодезических измерений (определений)	0.10	–
29	527270.85	2233434.81	Метод спутниковых геодезических измерений (определений)	0.10	–
30	527245.98	2233430.43	Метод спутниковых геодезических измерений (определений)	0.10	–
31	527246.68	2233426.49	Метод спутниковых геодезических измерений (определений)	0.10	–
32	527271.54	2233430.87	Метод спутниковых геодезических измерений (определений)	0.10	–
33	527293.48	2233434.61	Метод спутниковых геодезических измерений (определений)	0.10	–
34	527299.38	2233453.08	Метод спутниковых геодезических измерений (определений)	0.10	–
25	527296.40	2233473.96	Метод спутниковых геодезических измерений (определений)	0.10	–
Зона1(3)	–	–	–	–	–
35	527188.99	2233430.52	Метод спутниковых геодезических измерений (определений)	0.10	–
36	527191.75	2233433.42	Метод спутниковых геодезических измерений (определений)	0.10	–
37	527176.06	2233448.37	Метод спутниковых геодезических измерений (определений)	0.10	–
38	527182.49	2233469.95	Метод спутниковых геодезических измерений (определений)	0.10	–
39	527182.58	2233470.62	Метод спутниковых геодезических измерений (определений)	0.10	–
40	527191.69	2233490.36	Метод спутниковых геодезических измерений (определений)	0.10	–
41	527188.06	2233492.04	Метод спутниковых геодезических измерений (определений)	0.10	–
42	527178.69	2233471.74	Метод спутниковых геодезических измерений (определений)	0.10	–
43	527178.57	2233470.78	Метод спутниковых геодезических измерений (определений)	0.10	–

44	527172.26	2233449.64	Метод спутниковых геодезических измерений (определений)	0.10	–
45	527137.10	2233446.50	Метод спутниковых геодезических измерений (определений)	0.10	–
46	527130.11	2233479.01	Метод спутниковых геодезических измерений (определений)	0.10	–
47	527129.88	2233479.61	Метод спутниковых геодезических измерений (определений)	0.10	–
48	527132.23	2233504.26	Метод спутниковых геодезических измерений (определений)	0.10	–
49	527128.25	2233504.64	Метод спутниковых геодезических измерений (определений)	0.10	–
50	527125.81	2233479.05	Метод спутниковых геодезических измерений (определений)	0.10	–
51	527126.27	2233477.87	Метод спутниковых геодезических измерений (определений)	0.10	–
52	527133.93	2233442.21	Метод спутниковых геодезических измерений (определений)	0.10	–
53	527173.07	2233445.69	Метод спутниковых геодезических измерений (определений)	0.10	–
35	527188.99	2233430.52	Метод спутниковых геодезических измерений (определений)	0.10	–
Зона1(4)	–	–	–	–	–
54	527229.53	2233785.93	Метод спутниковых геодезических измерений (определений)	0.10	–
55	527225.56	2233786.43	Метод спутниковых геодезических измерений (определений)	0.10	–
56	527225.07	2233782.58	Метод спутниковых геодезических измерений (определений)	0.10	–
57	527225.29	2233762.51	Метод спутниковых геодезических измерений (определений)	0.10	–
58	527225.64	2233731.72	Метод спутниковых геодезических измерений (определений)	0.10	–
59	527226.92	2233699.49	Метод спутниковых геодезических измерений (определений)	0.10	–
60	527226.93	2233699.19	Метод спутниковых геодезических измерений (определений)	0.10	–
61	527226.96	2233697.74	Метод спутниковых геодезических измерений (определений)	0.10	–
62	527227.46	2233668.61	Метод спутниковых геодезических измерений (определений)	0.10	–
63	527227.49	2233667.73	Метод спутниковых геодезических измерений (определений)	0.10	–
64	527226.20	2233644.72	Метод спутниковых геодезических измерений (определений)	0.10	–
65	527223.49	2233629.00	Метод спутниковых геодезических измерений (определений)	0.10	–
66	527213.67	2233600.31	Метод спутниковых геодезических измерений (определений)	0.10	–
67	527208.54	2233580.08	Метод спутниковых геодезических измерений (определений)	0.10	–
68	527200.55	2233550.00	Метод спутниковых геодезических измерений (определений)	0.10	–
69	527195.47	2233519.33	Метод спутниковых геодезических измерений (определений)	0.10	–
70	527199.41	2233518.67	Метод спутниковых геодезических измерений (определений)	0.10	–
71	527204.46	2233549.16	Метод спутниковых геодезических измерений (определений)	0.10	–
72	527212.42	2233579.07	Метод спутниковых геодезических измерений (определений)	0.10	–
73	527217.51	2233599.17	Метод спутниковых геодезических измерений (определений)	0.10	–
74	527227.38	2233628.00	Метод спутниковых геодезических измерений (определений)	0.10	–
75	527228.70	2233635.65	Метод спутниковых геодезических измерений (определений)	0.10	–
76	527232.04	2233624.25	Метод спутниковых геодезических измерений (определений)	0.10	–
77	527240.87	2233603.21	Метод спутниковых геодезических измерений (определений)	0.10	–
78	527251.41	2233581.50	Метод спутниковых геодезических измерений (определений)	0.10	–
79	527251.76	2233580.74	Метод спутниковых геодезических измерений (определений)	0.10	–
80	527259.41	2233559.93	Метод спутниковых геодезических измерений (определений)	0.10	–
81	527259.61	2233559.21	Метод спутниковых геодезических измерений (определений)	0.10	–
82	527262.34	2233539.84	Метод спутниковых геодезических измерений (определений)	0.10	–
83	527264.34	2233516.05	Метод спутниковых геодезических измерений (определений)	0.10	–
84	527268.33	2233516.39	Метод спутниковых геодезических измерений (определений)	0.10	–
85	527266.32	2233540.29	Метод спутниковых геодезических измерений (определений)	0.10	–
86	527263.53	2233560.02	Метод спутниковых геодезических измерений (определений)	0.10	–
87	527263.22	2233561.15	Метод спутниковых геодезических измерений (определений)	0.10	–
88	527255.46	2233582.25	Метод спутниковых геодезических измерений (определений)	0.10	–
89	527255.03	2233583.20	Метод спутниковых геодезических измерений (определений)	0.10	–
90	527244.52	2233604.85	Метод спутниковых геодезических измерений (определений)	0.10	–
91	527235.81	2233625.59	Метод спутниковых геодезических измерений (определений)	0.10	–
92	527230.21	2233644.72	Метод спутниковых геодезических измерений (определений)	0.10	–
93	527230.29	2233646.16	Метод спутниковых геодезических измерений (определений)	0.10	–
94	527231.50	2233667.70	Метод спутниковых геодезических измерений (определений)	0.10	–
95	527231.46	2233668.73	Метод спутниковых геодезических измерений (определений)	0.10	–
96	527230.98	2233696.57	Метод спутниковых геодезических измерений (определений)	0.10	–
97	527235.07	2233695.38	Метод спутниковых геодезических измерений (определений)	0.10	–
98	527236.19	2233699.23	Метод спутниковых геодезических измерений (определений)	0.10	–
99	527230.87	2233700.77	Метод спутниковых геодезических измерений (определений)	0.10	–
100	527229.64	2233731.83	Метод спутниковых геодезических измерений (определений)	0.10	–
101	527229.29	2233762.56	Метод спутниковых геодезических измерений (определений)	0.10	–
102	527229.08	2233782.36	Метод спутниковых геодезических измерений (определений)	0.10	–
54	527229.53	2233785.93	Метод спутниковых геодезических измерений (определений)	0.10	–
Зона1(5)	–	–	–	–	–
103	527229.53	2233789.41	Метод спутниковых геодезических измерений (определений)	0.10	–
104	527231.96	2233797.61	Метод спутниковых геодезических измерений (определений)	0.10	–
105	527238.98	2233797.86	Метод спутниковых геодезических измерений (определений)	0.10	–
106	527239.76	2233797.89	Метод спутниковых геодезических измерений (определений)	0.10	–
107	527240.91	2233798.48	Метод спутниковых геодезических измерений (определений)	0.10	–
108	527251.96	2233804.10	Метод спутниковых геодезических измерений (определений)	0.10	–
109	527277.89	2233806.74	Метод спутниковых геодезических измерений (определений)	0.10	–
110	527293.84	2233805.83	Метод спутниковых геодезических измерений (определений)	0.10	–
111	527295.58	2233805.73	Метод спутниковых геодезических измерений (определений)	0.10	–
112	527295.69	2233805.72	Метод спутниковых геодезических измерений (определений)	0.10	–
113	527311.43	2233804.21	Метод спутниковых геодезических измерений (определений)	0.10	–
114	527312.05	2233782.49	Метод спутниковых геодезических измерений (определений)	0.10	–
115	527328.64	2233774.53	Метод спутниковых геодезических измерений (определений)	0.10	–
116	527334.20	2233749.29	Метод спутниковых геодезических измерений (определений)	0.10	–
117	527310.92	2233738.73	Метод спутниковых геодезических измерений (определений)	0.10	–
118	527297.19	2233739.08	Метод спутниковых геодезических измерений (определений)	0.10	–
119	527297.09	2233735.08	Метод спутниковых геодезических измерений (определений)	0.10	–
120	527311.73	2233734.71	Метод спутниковых геодезических измерений (определений)	0.10	–
121	527338.80	2233746.99	Метод спутниковых геодезических измерений (определений)	0.10	–
122	527332.13	2233777.30	Метод спутниковых геодезических измерений (определений)	0.10	–
123	527315.98	2233785.04	Метод спутниковых геодезических измерений (определений)	0.10	–
124	527315.33	2233807.85	Метод спутниковых геодезических измерений (определений)	0.10	–
125	527297.63	2233809.55	Метод спутниковых геодезических измерений (определений)	0.10	–
126	527296.73	2233824.83	Метод спутниковых геодезических измерений (определений)	0.10	–
127	527294.87	2233852.16	Метод спутниковых геодезических измерений (определений)	0.10	–
128	527281.21	2233864.54	Метод спутниковых геодезических измерений (определений)	0.10	–
129	527255.07	2233880.35	Метод спутниковых геодезических измерений (определений)	0.10	–
130	527231.69	2233899.04	Метод спутниковых геодезических измерений (определений)	0.10	–
131	527213.75	2233926.68	Метод спутниковых геодезических измерений (определений)	0.10	–
132	527210.40	2233924.50	Метод спутниковых геодезических измерений (определений)	0.10	–
133	527228.69	2233896.32	Метод спутниковых геодезических измерений (определений)	0.10	–
134	527252.77	2233877.06	Метод спутниковых геодезических измерений (определений)	0.10	–
135	527278.81	2233861.31	Метод спутниковых геодезических измерений (определений)	0.10	–
136	527290.99	2233850.27	Метод спутниковых геодезических измерений (определений)	0.10	–
137	527292.74	2233824.57	Метод спутниковых геодезических измерений (определений)	0.10	–
138	527293.60	2233809.85	Метод спутниковых геодезических измерений (определений)	0.10	–
139	527277.80	2233810.75	Метод спутниковых геодезических измерений (определений)	0.10	–
140	527250.81	2233808.00	Метод спутниковых геодезических измерений (определений)	0.10	–
141	527242.53	2233803.79	Метод спутниковых геодезических измерений (определений)	0.10	–
142	527246.59	2233817.09	Метод спутниковых геодезических измерений (определений)	0.10	–
143	527242.76	2233818.26	Метод спутниковых геодезических измерений (определений)	0.10	–
144	527237.75	2233801.82	Метод спутниковых геодезических измерений (определений)	0.10	–
145	527231.31	2233801.58	Метод спутниковых геодезических измерений (определений)	0.10	–
146	527221.13	2233812.91	Метод спутниковых геодезических измерений (определений)	0.10	–
147	527220.49	2233813.68	Метод спутниковых геодезических измерений (определений)	0.10	–
148	527209.26	2233824.44	Метод спутниковых геодезических измерений (определений)	0.10	–
149	527208.48	2233825.03	Метод спутниковых геодезических измерений (определений)	0.10	–
150	527191.20	2233837.88	Метод спутниковых геодезических измерений (определений)	0.10	–
151	527173.50	2233849.93	Метод спутниковых геодезических измерений (определений)	0.10	–
152	527154.83	2233863.80	Метод спутниковых геодезических измерений (определений)	0.10	–
153	527141.15	2233887.00	Метод спутниковых геодезических измерений (определений)	0.10	–
154	527140.58	2233887.71	Метод спутниковых геодезических измерений (определений)	0.10	–
155	527129.78	2233900.82	Метод спутниковых геодезических измерений (определений)	0.10	–
156	527137.92	2233905.35	Метод спутниковых геодезических измерений (определений)	0.10	–
157	527135.98	2233908.84	Метод спутниковых геодезических измерений (определений)	0.10	–
158	527127.25	2233903.99	Метод спутниковых геодезических измерений (определений)	0.10	–
159	527120.85	2233912.36	Метод спутниковых геодезических измерений (определений)	0.10	–
160	527120.59	2233934.70	Метод спутниковых геодезических измерений (определений)	0.10	–
161	527120.78	2233935.23	Метод спутниковых геодезических измерений (определений)	0.10	–
162	527132.47	2233973.67	Метод спутниковых геодезических измерений (определений)	0.10	–
163	527131.72	2233998.07	Метод спутниковых геодезических измерений (определений)	0.10	–
164	527131.83	2233998.73	Метод спутниковых геодезических измерений (определений)	0.10	–
165	527133.33	2234016.62	Метод спутниковых геодезических измерений (определений)	0.10	–
166	527126.63	2234022.32	Метод спутниковых геодезических измерений (определений)	0.10	–
167	527116.16	2234033.41	Метод спутниковых геодезических измерений (определений)	0.10	–
168	527098.48	2234044.40	Метод спутниковых геодезических измерений (определений)	0.10	–
169	527096.37	2234041.00	Метод спутниковых геодезических измерений (определений)	0.10	–
170	527113.61	2234030.29	Метод спутниковых геодезических измерений (определений)	0.10	–
171	527123.87	2234019.42	Метод спутниковых геодезических измерений (определений)	0.10	–
172	527129.17	2234014.91	Метод спутниковых геодезических измерений (определений)	0.10	–
173	527127.85	2233999.21	Метод спутниковых геодезических измерений (определений)	0.10	–

174	527127.71	2233998.32	Метод спутниковых геодезических измерений (определений)	0.10	–
175	527128.45	2233974.20	Метод спутниковых геодезических измерений (определений)	0.10	–
176	527116.98	2233936.49	Метод спутниковых геодезических измерений (определений)	0.10	–
177	527116.58	2233935.37	Метод спутниковых геодезических измерений (определений)	0.10	–
178	527116.80	2233917.04	Метод спутниковых геодезических измерений (определений)	0.10	–
179	527102.43	2233933.36	Метод спутниковых геодезических измерений (определений)	0.10	–
180	527086.61	2233951.14	Метод спутниковых геодезических измерений (определений)	0.10	–
181	527074.30	2233970.34	Метод спутниковых геодезических измерений (определений)	0.10	–
182	527070.93	2233968.18	Метод спутниковых геодезических измерений (определений)	0.10	–
183	527083.41	2233948.72	Метод спутниковых геодезических измерений (определений)	0.10	–
184	527099.43	2233930.71	Метод спутниковых геодезических измерений (определений)	0.10	–
185	527116.87	2233910.91	Метод спутниковых геодезических измерений (определений)	0.10	–
186	527117.31	2233910.40	Метод спутниковых геодезических измерений (определений)	0.10	–
187	527117.88	2233909.66	Метод спутниковых геодезических измерений (определений)	0.10	–
188	527125.04	2233900.30	Метод спутниковых геодезических измерений (определений)	0.10	–
189	527125.15	2233900.16	Метод спутниковых геодезических измерений (определений)	0.10	–
190	527126.23	2233898.85	Метод спутниковых геодезических измерений (определений)	0.10	–
191	527137.48	2233885.18	Метод спутниковых геодезических измерений (определений)	0.10	–
192	527137.85	2233884.72	Метод спутниковых геодезических измерений (определений)	0.10	–
193	527151.79	2233861.07	Метод спутниковых геодезических измерений (определений)	0.10	–
194	527171.18	2233846.67	Метод спутниковых геодезических измерений (определений)	0.10	–
195	527188.88	2233834.62	Метод спутниковых геодезических измерений (определений)	0.10	–
196	527206.09	2233821.82	Метод спутниковых геодезических измерений (определений)	0.10	–
197	527206.68	2233821.38	Метод спутниковых геодезических измерений (определений)	0.10	–
198	527217.56	2233810.94	Метод спутниковых геодезических измерений (определений)	0.10	–
199	527218.10	2233810.30	Метод спутниковых геодезических измерений (определений)	0.10	–
200	527228.21	2233799.05	Метод спутниковых геодезических измерений (определений)	0.10	–
201	527225.69	2233790.54	Метод спутниковых геодезических измерений (определений)	0.10	–
103	527229.53	2233789.41	Метод спутниковых геодезических измерений (определений)	0.10	–

3. Сведения о характерных точках части (частей) границы объекта

Обозначение характерных точек части границы	Координаты, м		Метод определения координат характерной точки	Средняя квадратическая погрешность положения характерной точки (M_t), м	Описание обозначения точки на местности (при наличии)
	X	Y			
1	2	3	4	5	6
–	–	–	–	–	–

Схема расположения границ публичного сервитута объекта

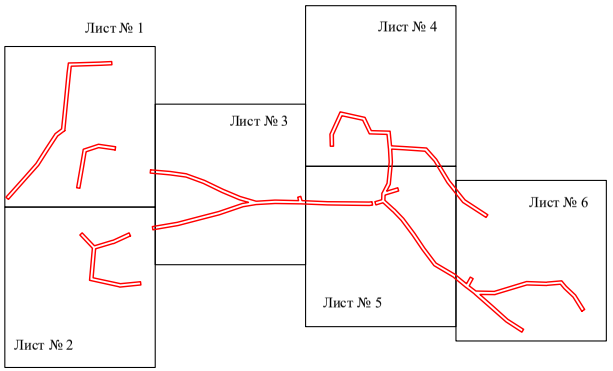

Масштаб 1:6000

Используемые условные знаки и обозначения:

- граница публичного сервитута

Схема расположения границ публичного сервитута объекта

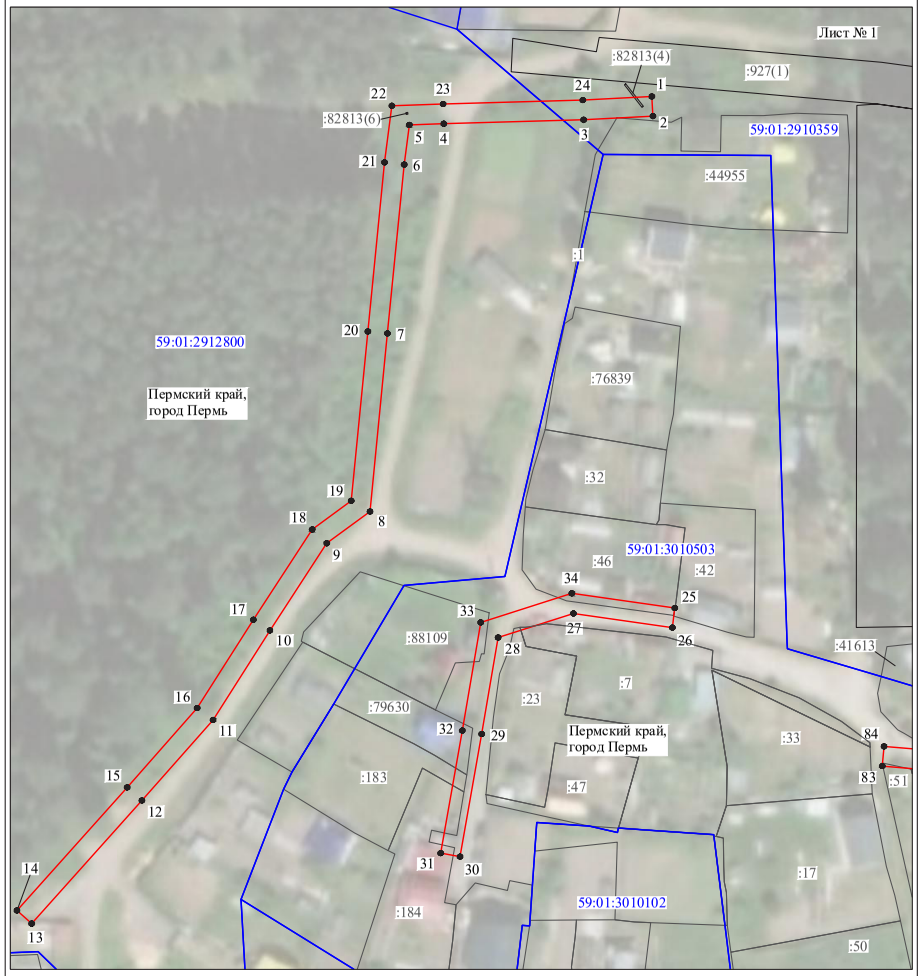

Масштаб 1:1000

Используемые условные знаки и обозначения:

№1	- номер опоры
	- граница публичного сервитута
	- граница кадастрового деления
	- граница населенного пункта
	- граница земельного участка, имеющегося в ЕГРН
	- граница ОКС, имеющаяся в ЕГРН
	- граница охранной зоны, имеющейся в ЕГРН
59:01:4413924:34 :34	- кадастровый номер земельного участка, имеющегося в ЕГРН
59:01:4413924	- номер кадастрового квартала
1	- обозначение характерных точек границ

Схема расположения границ публичного сервитута объекта

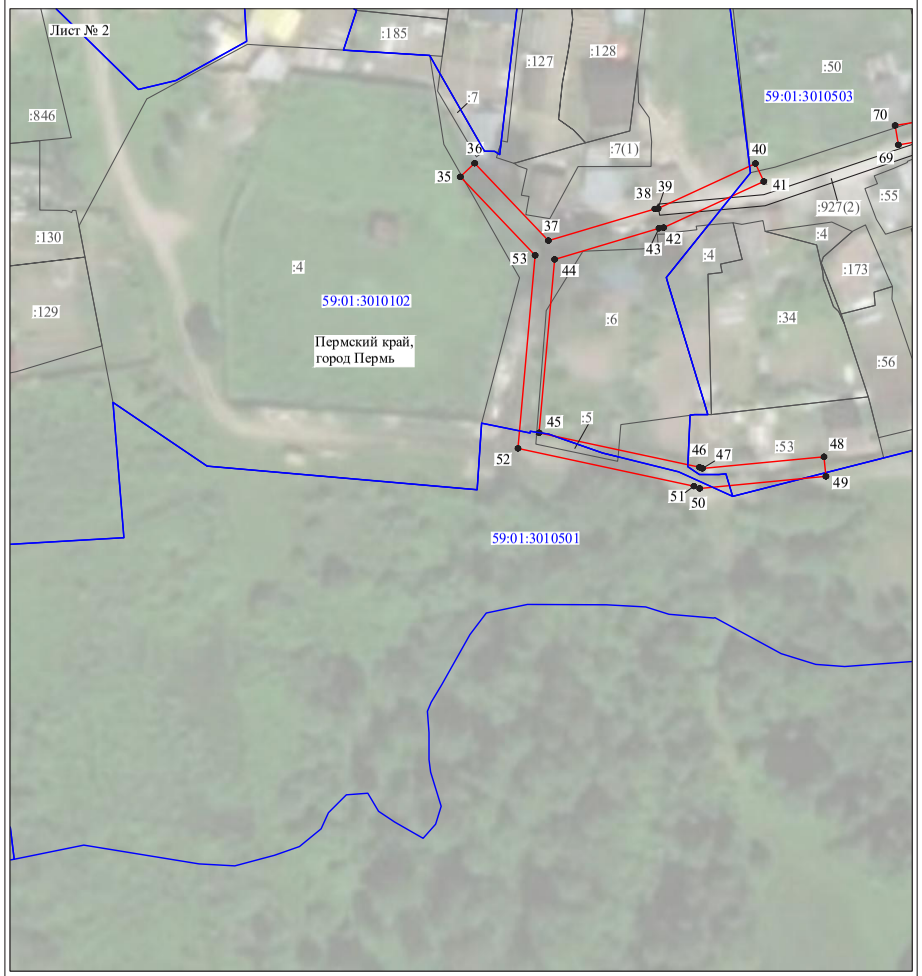

Масштаб 1:1000

Используемые условные знаки и обозначения:

№1	- номер опоры
	- граница публичного сервитута
	- граница кадастрового деления
	- граница населенного пункта
	- граница земельного участка, имеющегося в ЕГРН
	- граница ОКС, имеющаяся в ЕГРН
	- граница охранной зоны, имеющейся в ЕГРН
59:01:4413924:34 :34	- кадастровый номер земельного участка, имеющегося в ЕГРН
59:01:4413924	- номер кадастрового квартала
1	- обозначение характерных точек границ

Схема расположения границ публичного сервитута объекта

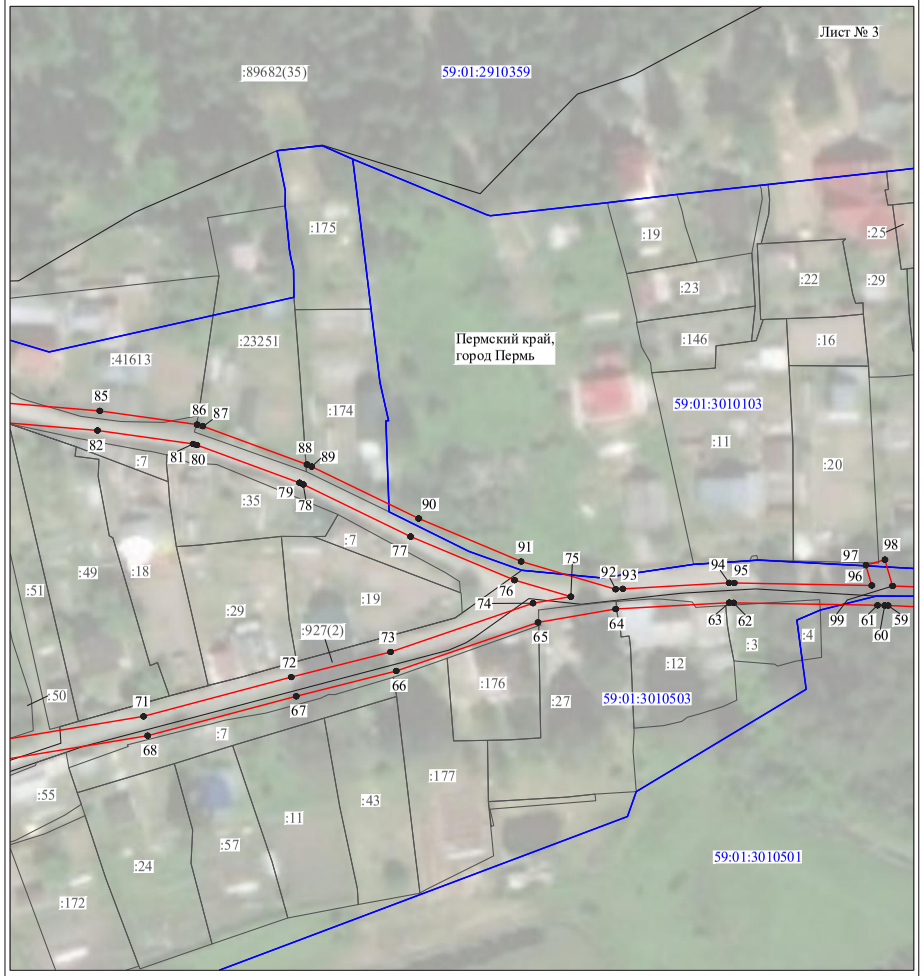

Масштаб 1:1000

Используемые условные знаки и обозначения:

№1	- номер опоры
	- граница публичного сервитута
	- граница кадастрового деления
	- граница населенного пункта
	- граница земельного участка, имеющегося в ЕГРН
	- граница ОКС, имеющаяся в ЕГРН
	- граница охранной зоны, имеющейся в ЕГРН
59:01:4413924:34 :34	- кадастровый номер земельного участка, имеющегося в ЕГРН
59:01:4413924	- номер кадастрового квартала
1	- обозначение характерных точек границ

Схема расположения границ публичного сервитута объекта

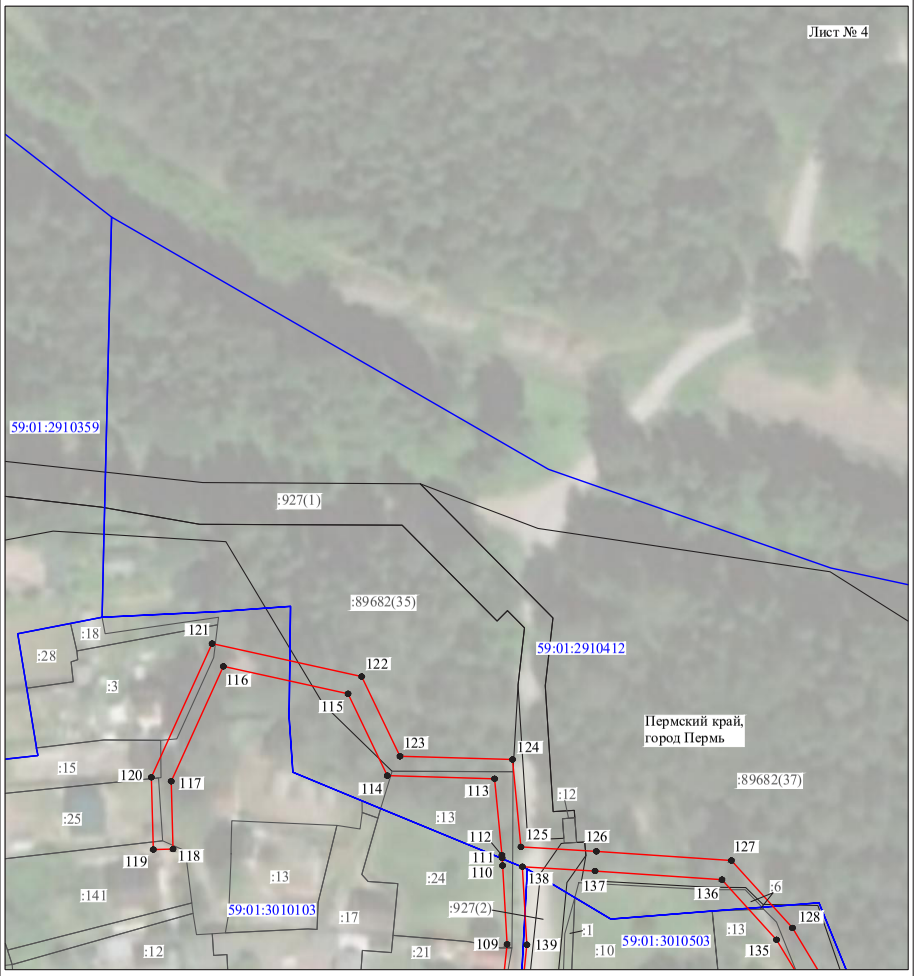

Масштаб 1:1000

Используемые условные знаки и обозначения:

№1	- номер опоры
	- граница публичного сервитута
	- граница кадастрового деления
	- граница населенного пункта
	- граница земельного участка, имеющегося в ЕГРН
	- граница ОКС, имеющаяся в ЕГРН
	- граница охранной зоны, имеющейся в ЕГРН
59:01:4413924:34 :34	- кадастровый номер земельного участка, имеющегося в ЕГРН
59:01:4413924	- номер кадастрового квартала
1	- обозначение характерных точек границ

Схема расположения границ публичного сервитута объекта

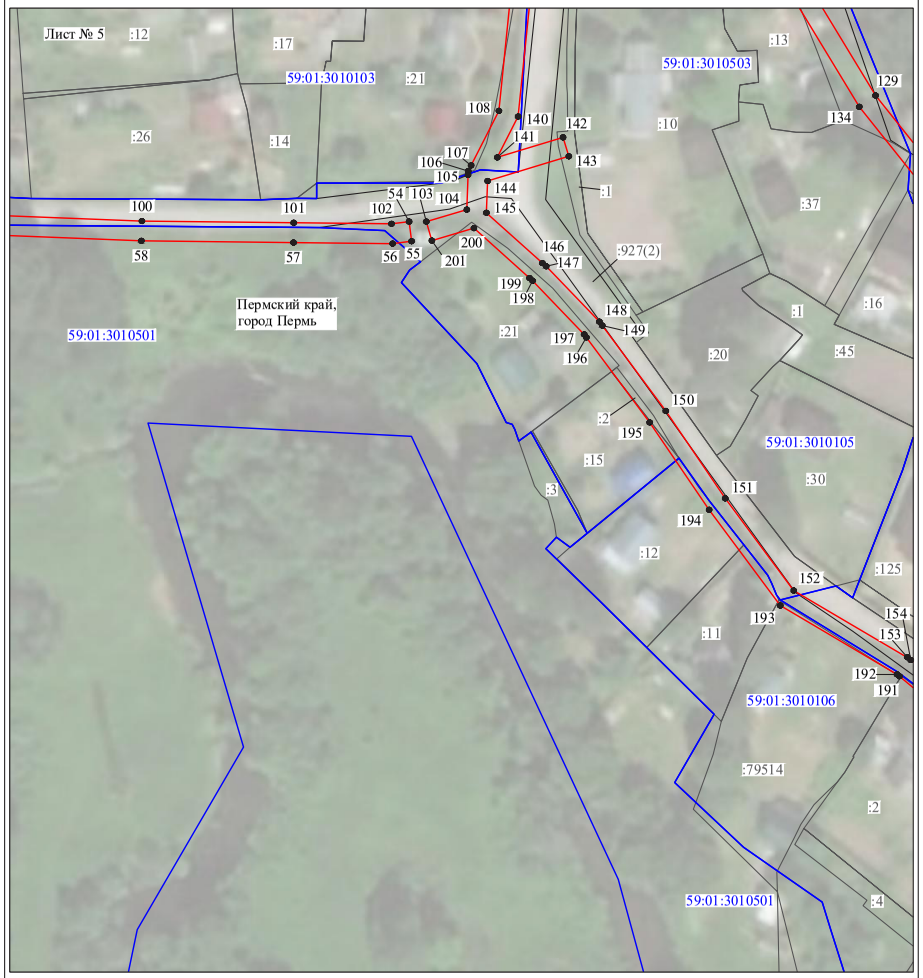

Масштаб 1:1000

Используемые условные знаки и обозначения:

№1	- номер опоры
	- граница публичного сервитута
	- граница кадастрового деления
	- граница населенного пункта
	- граница земельного участка, имеющегося в ЕГРН
	- граница ОКС, имеющаяся в ЕГРН
	- граница охранной зоны, имеющейся в ЕГРН
59:01:4413924:34 :34	- кадастровый номер земельного участка, имеющегося в ЕГРН
59:01:4413924	- номер кадастрового квартала
1 ●	- обозначение характерных точек границ

Схема расположения границ публичного сервитута объекта

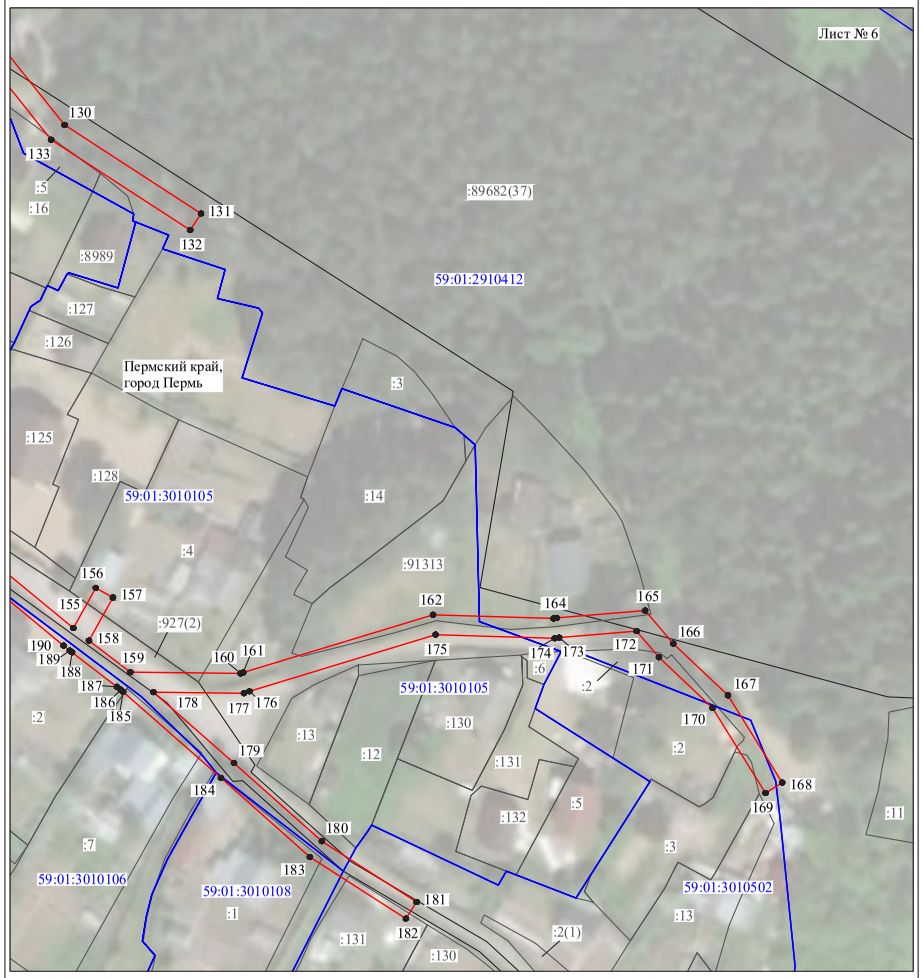

Масштаб 1:1000

Используемые условные знаки и обозначения:

№1	- номер опоры
	- граница публичного сервитута
	- граница кадастрового деления
	- граница населенного пункта
	- граница земельного участка, имеющегося в ЕГРН
	- граница ОКС, имеющаяся в ЕГРН
	- граница охранной зоны, имеющейся в ЕГРН
59:01:4413924:34 :34	- кадастровый номер земельного участка, имеющегося в ЕГРН
59:01:4413924	- номер кадастрового квартала
1 ●	- обозначение характерных точек границ

Департамент земельных отношений администрации города Перми в целях информирования населения в соответствии со статьей 39.42 Земельного кодекса Российской Федерации сообщает о возможном установлении публичных сервитутов в отдельных целях на территории города Перми*

№	Кадастровый номер земельного участка, в отношении которого устанавливается публичный сервитут (при наличии)	Адрес или описание земельного участка, в отношении которого устанавливается публичный сервитут	Цели установления публичного сервитута
1	2	3	4
1	59:01:4410158:6 59:01:4410158:884 59:01:4410158:7	г. Пермь	Размещение объекта тепловых сетей
2	59:01:2910162:27	г. Пермь	Размещение объекта тепловых сетей
3	59:01:4410045:3 59:01:4410045:19	г. Пермь	Размещение объекта тепловых сетей
4	59:01:4410105:3 59:01:4410105:25 59:01:4410105:3957	г. Пермь	Размещение объекта тепловых сетей
5	59:01:4410580:23 59:01:4410580:67 59:01:4410580:66	г. Пермь	Размещение объекта тепловых сетей
6	59:01:4410524:2385 59:01:0000000:90677	г. Пермь	Размещение объекта тепловых сетей
7	59:01:4416017:33 59:01:4416017:2 59:01:4416017:10	г. Пермь	Размещение объекта тепловых сетей
8	59:01:4716141:48 59:01:4716141:204 59:01:0000000:80952 59:01:0000000:8978 59:01:0000000:1115 59:01:4716051:10 59:01:4716051:297 59:01:4716051:9 59:01:0000000:88990 59:01:4716051:711 59:01:4716051:712 59:01:0000000:88988 59:01:0000000:89017 59:01:0000000:88996 59:01:4716141:206	г. Пермь	Размещение объекта электросетевого хозяйства
9	59:01:0000000:81902 59:01:0000000:87904 59:01:0000000:90158 59:01:0000000:89589 59:01:1011499:21 59:01:1011499:8 59:01:0910096:2 59:01:0910096:20 59:01:1011499:9 59:01:1011499:79 59:01:1011499:1 59:01:1011547:5 59:01:1011499:3 59:01:1011499:11 59:01:1011499:44 59:01:1011547:20 59:01:1011547:111 59:01:1011396:100 59:01:1011396:49 59:01:1011396:86 59:01:1011547:206 59:01:1011547:12 59:01:1011547:110 59:01:1011547:165 59:01:1011547:167 59:01:1011547:8 59:01:1011547:200 59:01:1011547:201 59:01:1011557:3 59:01:5110105:18 59:01:5110105:132 59:01:5110105:133	г. Пермь	Размещение объекта электросетевого хозяйства

1	2	3	4
	59:01:5110105:4 59:01:5110105:136 59:01:5110105:135 59:01:5110105:3 59:01:5110105:7 59:01:5110105:9 59:01:5110106:10 59:01:5110106:15 59:01:5110106:6 59:01:5110106:2 59:01:5110106:9 59:01:5110106:7 59:01:5110106:5 59:01:5110106:11 59:01:5110106:1 59:01:5110107:9 59:01:5110107:8 59:01:5110107:6 59:01:5110107:21 59:01:5110107:22 59:01:5110107:4 59:01:5110107:1 59:01:5110107:3 59:01:5110107:143 59:01:5110107:142 59:01:5110107:11 59:01:5110107:12 59:01:5110108:7 59:01:5110108:5 59:01:5110108:9 59:01:5110108:1 59:01:5110108:2 59:01:5110108:4 59:01:5110108:8 59:01:5110109:10 59:01:5110109:8 59:01:5110109:6 59:01:5110109:4 59:01:5110109:3 59:01:5110109:5 59:01:5110109:7		

1	2	3	4
	59:01:5110109:9 59:01:5110109:12 59:01:5110109:13 59:01:5110113:21 59:01:5110122:878 59:01:5110122:20 59:01:5111434:104 59:01:5111434:30 59:01:5111434:73 59:01:5111434:103 59:01:5111434:2 59:01:5111434:70 59:01:5111434:20 59:01:5111434:69 59:01:5111535:13 59:01:5111535:14 59:01:5111535:15 59:01:5111535:16 59:01:5111535:18 59:01:5111535:56 59:01:5111535:22 59:01:5111535:21 59:01:5111535:20 59:01:5111535:19 59:01:5111535:47 59:01:5111535:49 59:01:5111535:50 59:01:5111552:2 (входит в ЕЗП 59:01:0000000:477)		
10	59:01:1011499:21 59:01:1011499:8 59:01:0000000:84556 59:01:5111529:103 59:01:5111464:106 59:01:5111464:87 59:01:5111464:100 59:01:5111464:118 59:01:5111464:61 59:01:5111464:313 59:01:0000000:89589	г. Пермь	Размещение объекта электросетевого хозяйства

1	2	3	4
	59:01:0910096:20 59:01:1011499:9 59:01:1011499:79 59:01:1011499:1 59:01:1011499:3 59:01:1011547:5 59:01:1011499:11 59:01:1011499:44 59:01:1011547:20 59:01:1011547:111 59:01:1011396:100 59:01:1011396:49 59:01:1011396:86 59:01:1011547:206 59:01:1011547:12 59:01:1011547:110 59:01:1011547:165 59:01:1011547:167 59:01:1011547:8 59:01:1011547:200 59:01:1011547:201 59:01:5110122:878 59:01:5110122:20 59:01:5110124:35 59:01:5110124:8 59:01:5110126:2055 59:01:5110126:1 59:01:5110126:25 59:01:5110126:2056 59:01:5110126:2053 59:01:5110126:2054 59:01:5110126:7 59:01:5110126:19 59:01:5110126:12 59:01:5111417:13 59:01:5111464:19 59:01:5111464:44 59:01:5111464:97 59:01:5111464:53 59:01:5111464:146 59:01:5111464:174		

1	2	3	4
	59:01:5111464:173 59:01:5111464:20 59:01:5111464:149 (входит в ЕЗП 59:01:0000000:257) 59:01:5111529:104 59:01:5111529:105 59:01:5111529:108 59:01:5111537:101 59:01:5111537:102 59:01:5111537:105 59:01:5111537:241 59:01:5111537:242 59:01:5111555:143 59:01:5111555:204		

Заинтересованные лица имеют право ознакомиться с ходатайством об установлении публичного сервитута и прилагаемым к нему описанием местоположения границ публичного сервитута по адресу: г. Пермь, ул. Сибирская, 15 (тел. 212-67-54).

Заинтересованные лица могут подать заявление об учете прав в срок с 27.09.2022 по 11.10.2022.

Способы подачи заявлений:

1. посредством почтовой связи;

2. лично, в том числе через представителя, в департамент земельных отношений администрации города Перми (г. Пермь, ул. Сибирская, 15);

3. в форме электронных документов с использованием информационно-телекоммуникационной сети «Интернет».

Правообладатели земельных участков, в отношении которых испрашивается публичный сервитут, если их права не зарегистрированы в Едином государственном реестре недвижимости, в течение тридцати дней со дня опубликования сообщения, предусмотренного подпунктом 1 пункта 3 статьи 39.42 ЗК РФ, подают в орган, уполномоченный на установление публичного сервитута, заявления об учете их прав (обременений прав) на земельные участки с приложением копий документов, подтверждающих эти права (обременения прав). В таких заявлениях указывается способ связи с правообладателями земельных участков, в том числе их почтовый адрес и (или) адрес электронной почты. Правообладатели земельных участков, подавшие такие заявления по истечении указанного срока, несут риски невозможности обеспечения их прав в связи с отсутствием информации о таких лицах и их правах на земельные участки. Такие лица имеют право требовать от обладателя публичного сервитута плату за пу-

бличный сервитут не более чем за три года, предшествующие дню направления ими заявления об учете их прав (обременений прав).

Реквизиты решений об утверждении документа территориального планирования, документации по планировке территории, программ комплексного развития систем коммунальной инфраструктуры поселения, городского округа, а также информация об инвестиционной программе субъекта естественных монополий, организации коммунального комплекса, указанных в ходатайстве об установлении публичного сервитута, и сведения об официальных сайтах в информационно-телекоммуникационной сети «Интернет» отсутствуют.

Информация о возможности установления публичного сервитута публикуется на сайте http://www.gorodperm.ru, в «Официальном бюллетене органов местного самоуправления муниципального образования город Пермь».

Приложение: на 67 л. в 1 экз.

_____

* Схемы в полноцветном варианте опубликованы на официальном сайте муниципального образования город Пермь в информационно-телекоммуникационной сети Интернет в разделе «Документы/Официальный бюллетень».

ОПИСАНИЕ МЕСТОПОЛОЖЕНИЯ ГРАНИЦ

Зона публичного сервитута для размещения объекта:здание центрального теплового пункта с кадастровым номером 59:01:4410155:36, Пермский край, г. Пермь, Свердловский район, ул. Сибирская, д. 48

(наименование объекта, местоположение границ которого описано (далее - объект)

Раздел 1

Сведения об объекте		
№ п/п	**Характеристики объекта**	**Описание характеристик**
1	**2**	**3**
1	Местоположение объекта	Пермский край, г.о. Пермский, г Пермь, р-н Свердловский
2	Площадь объекта ± величина погрешности определения площади (Р ± ΔР)	425 м² ± 7 м²
3	Иные характеристики объекта	Вид объекта реестра границ: Зона с особыми условиями использования территории Содержание ограничений использования объектов недвижимости в пределах зоны или территории: Публичный сервитут в целях организации теплоснабжения, для эксплуатации объекта:здание центрального теплового пункта с кадастровым номером 59:01:4410155:36, Пермский край, г. Пермь, Свердловский район, ул. Сибирская, д. 48

Раздел 2

Сведения о местоположении границ объекта					
1. Система координат МСК59					
2. Сведения о характерных точках границ объекта					
Обозначение характерных точек границ	**Координаты, м**		**Метод определения координат характерной точки**	**Средняя квадратическая погрешность положения характерной точки (Mt), м**	**Описание обозначения точки на местности (при наличии)**
	X	**Y**			
1	**2**	**3**	**4**	**5**	**6**
—	—	—	—	—	—
3. Сведения о характерных точках части (частей) границы объекта					
1	**2**	**3**	**4**	**5**	**6**
Часть № 1					
1	517 052,72	2 232 828,89	Картометрический метод	0,10	Нет закрепления
2	517 064,93	2 232 822,91		0,10	
3	517 067,80	2 232 828,76		0,10	
4	517 067,55	2 232 828,88		0,10	
5	517 075,90	2 232 845,95		0,10	
6	517 076,14	2 232 845,83		0,10	
7	517 078,99	2 232 851,67		0,10	
8	517 066,77	2 232 857,65		0,10	
9	517 063,90	2 232 851,77		0,10	
10	517 064,14	2 232 851,65		0,10	
11	517 055,84	2 232 834,68		0,10	
12	517 055,60	2 232 834,79		0,10	
1	517 052,72	2 232 828,89		0,10	

Раздел 3

Сведения о местоположении измененных (уточненных) границ объекта							
1. Система координат МСК59							
2. Сведения о характерных точках границ объекта							
Обозначение характерных точек границы	Существующие координаты, м		Измененные (уточненные) координаты, м		Метод определения координат характерной точки	Средняя квадратическая погрешность положения характерной точки (Mt), м	Описание обозначения точки на местности (при наличии)
	X	Y	X	Y			
1	2	3	4	5	6	7	8
—	—	—	—	—	—	—	—
3. Сведения о характерных точках части (частей) границы объекта							
1	2	3	4	5	6	7	8
—	—	—	—	—	—	—	—

Раздел 4

Схема расположения границ публичного сервитута

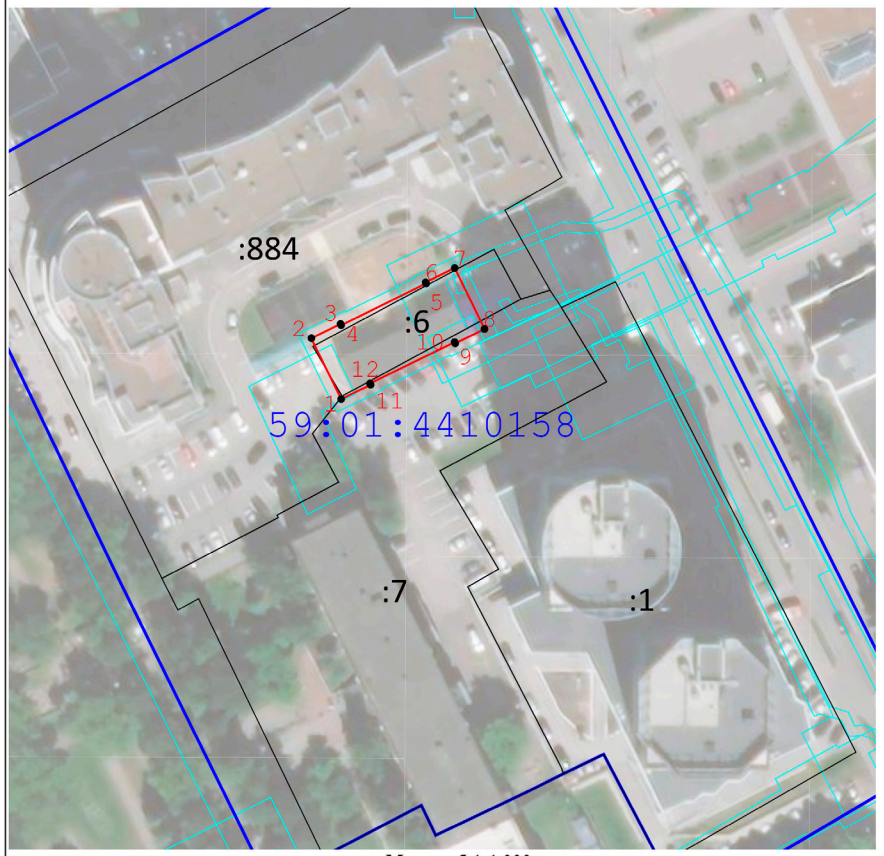

Масштаб 1:1 000

Используемые условные знаки и обозначения:

- Граница публичного сервитута
- 7 - Характерная точка публичного сервитута
- Существующая часть границы, имеющиеся в ГКН сведения о которой достаточны для определения ее местоположения
- Границы кадастрового деления
- Границы территориальных зон и зон с особыми условиями использования территорий

Подпись _____ Дата « 10 » августа 20 21 г.

Место для оттиска печати (при наличии) лица, составившего описание местоположения границ объекта

Прохождение границы		Описание прохождения границы
от точки	до точки	
1	2	3
—	—	—

ОПИСАНИЕ МЕСТОПОЛОЖЕНИЯ ГРАНИЦ

Зона публичного сервитута для размещения объекта: здание центрального теплового пункта с кадастровым номером 59:01:2912586:51, Пермский край, г. Пермь, Орджоникидзевский район, ул. Репина, д. 64

(наименование объекта, местоположение границ которого описано (далее - объект)

Раздел 1

Сведения об объекте		
№ п/п	Характеристики объекта	Описание характеристик
1	2	3
1	Местоположение объекта	Пермский край, г.о. Пермский, г Пермь, р-н Орджоникидзевский
2	Площадь объекта ± величина погрешности определения площади (Р ± ΔР)	206 м² ± 5 м²
3	Иные характеристики объекта	Вид объекта реестра границ: Зона с особыми условиями использования территории Содержание ограничений использования объектов недвижимости в пределах зоны или территории: Публичный сервитут в целях организации теплоснабжения, для эксплуатации объекта: здание центрального теплового пункта с кадастровым номером 59:01:2912586:51, Пермский край, г. Пермь, Орджоникидзевский район, ул. Репина, д. 64

Раздел 2

Сведения о местоположении границ объекта					
1. Система координат МСК59					
2. Сведения о характерных точках границ объекта					
Обозначение характерных точек границ	Координаты, м		Метод определения координат характерной точки	Средняя квадратическая погрешность положения характерной точки (Mt), м	Описание обозначения точки на местности (при наличии)
	X	Y			
1	2	3	4	5	6
1	529 276,42	2 234 679,67	Картометрический метод	0,10	Нет закрепления
2	529 276,42	2 234 667,78		0,10	
3	529 293,74	2 234 667,78		0,10	
4	529 293,74	2 234 679,67		0,10	
1	529 276,42	2 234 679,67		0,10	
3. Сведения о характерных точках части (частей) границы объекта					
1	2	3	4	5	6
—	—	—	—	—	—

Раздел 3

Сведения о местоположении измененных (уточненных) границ объекта							
1. Система координат МСК59							
2. Сведения о характерных точках границ объекта							
Обозначение характерных точек границы	Существующие координаты, м		Измененные (уточненные) координаты, м		Метод определения координат характерной точки	Средняя квадратическая погрешность положения характерной точки (Mt), м	Описание обозначения точки на местности (при наличии)
	X	Y	X	Y			
1	2	3	4	5	6	7	8
—	—	—	—	—	—	—	—
3. Сведения о характерных точках части (частей) границы объекта							
1	2	3	4	5	6	7	8
—	—	—	—	—	—	—	—

Раздел 4

Схема расположения границ публичного сервитута

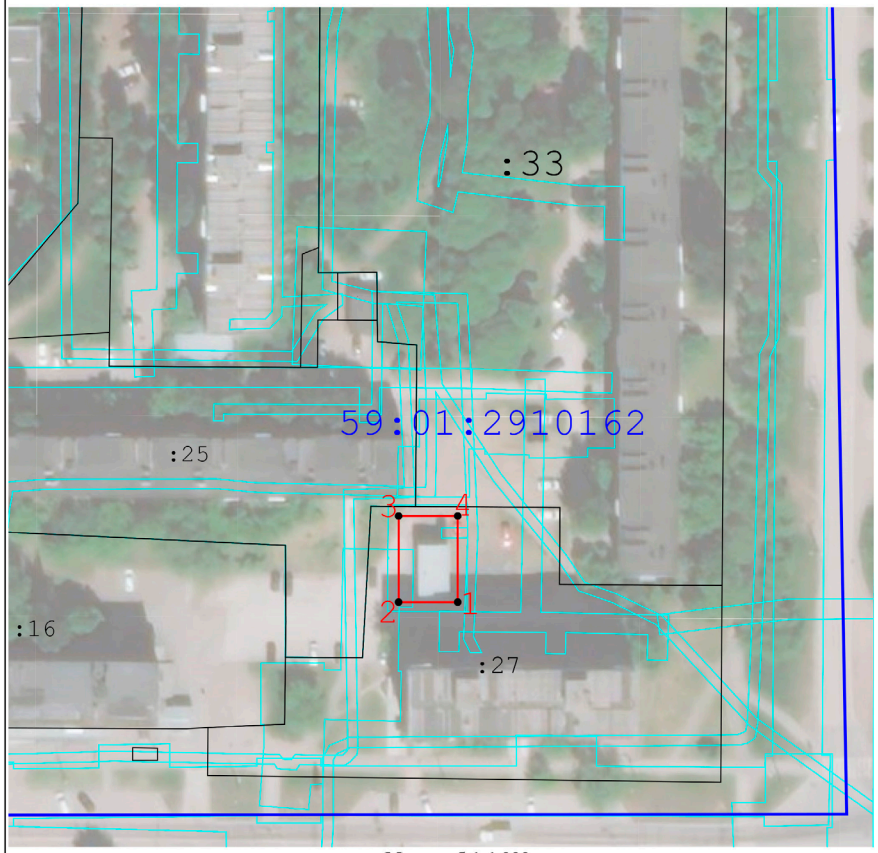

Масштаб 1:1 000

Используемые условные знаки и обозначения:

- Граница публичного сервитута
- 7 - Характерная точка публичного сервитута
- Существующая часть границы, имеющиеся в ГКН сведения о которой достаточны для определения ее местоположения
- Границы кадастрового деления
- Границы территориальных зон и зон с особыми условиями использования территорий

Подпись _____ Дата « 10 » августа 20 21 г.

Место для оттиска печати (при наличии) лица, составившего описание местоположения границ объекта

Прохождение границы		Описание прохождения границы
от точки	до точки	
1	2	3
—	—	—

ОПИСАНИЕ МЕСТОПОЛОЖЕНИЯ ГРАНИЦ

Зона публичного сервитута для размещения объекта: здание центрального теплового пункта с кадастровым номером 59:01:4410045:606, Пермский край, г. Пермь, Ленинский район, ул. Советская, д. 39

(наименование объекта, местоположение границ которого описано (далее - объект)

Раздел 1

Сведения об объекте		
№ п/п	Характеристики объекта	Описание характеристик
1	2	3
1	Местоположение объекта	Пермский край, г.о. Пермский, г Пермь, р-н Ленинский
2	Площадь объекта ± величина погрешности определения площади (Р ± ΔР)	594 м² ± 9 м²
3	Иные характеристики объекта	Вид объекта реестра границ: Зона с особыми условиями использования территории Содержание ограничений использования объектов недвижимости в пределах зоны или территории: Публичный сервитут в целях организации теплоснабжения, для эксплуатации объекта: здание центрального теплового пункта с кадастровым номером 59:01:4410045:606, Пермский край, г. Пермь, Ленинский район, ул. Советская, д. 39

Раздел 2

Сведения о местоположении границ объекта					
1. Система координат МСК59					
2. Сведения о характерных точках границ объекта					
Обозначение характерных точек границ	Координаты, м		Метод определения координат характерной точки	Средняя квадратическая погрешность положения характерной точки (Mt), м	Описание обозначения точки на местности (при наличии)
	X	Y			
1	2	3	4	5	6
1	518 241,39	2 231 722,38	Картометрический метод	0,10	Нет закрепления
2	518 268,88	2 231 707,92		0,10	
3	518 277,77	2 231 724,79		0,10	
4	518 250,16	2 231 739,36		0,10	
1	518 241,39	2 231 722,38		0,10	
3. Сведения о характерных точках части (частей) границы объекта					
1	2	3	4	5	6
—	—	—	—	—	—

Раздел 3

Сведения о местоположении измененных (уточненных) границ объекта							
1. Система координат МСК59							
2. Сведения о характерных точках границ объекта							
Обозначение характерных точек границы	Существующие координаты, м		Измененные (уточненные) координаты, м		Метод определения координат характерной точки	Средняя квадратическая погрешность положения характерной точки (Mt), м	Описание обозначения точки на местности (при наличии)
	X	Y	X	Y			
1	2	3	4	5	6	7	8
—	—	—	—	—	—	—	—
3. Сведения о характерных точках части (частей) границы объекта							
1	2	3	4	5	6	7	8
—	—	—	—	—	—	—	—

Раздел 4

Схема расположения границ публичного сервитута

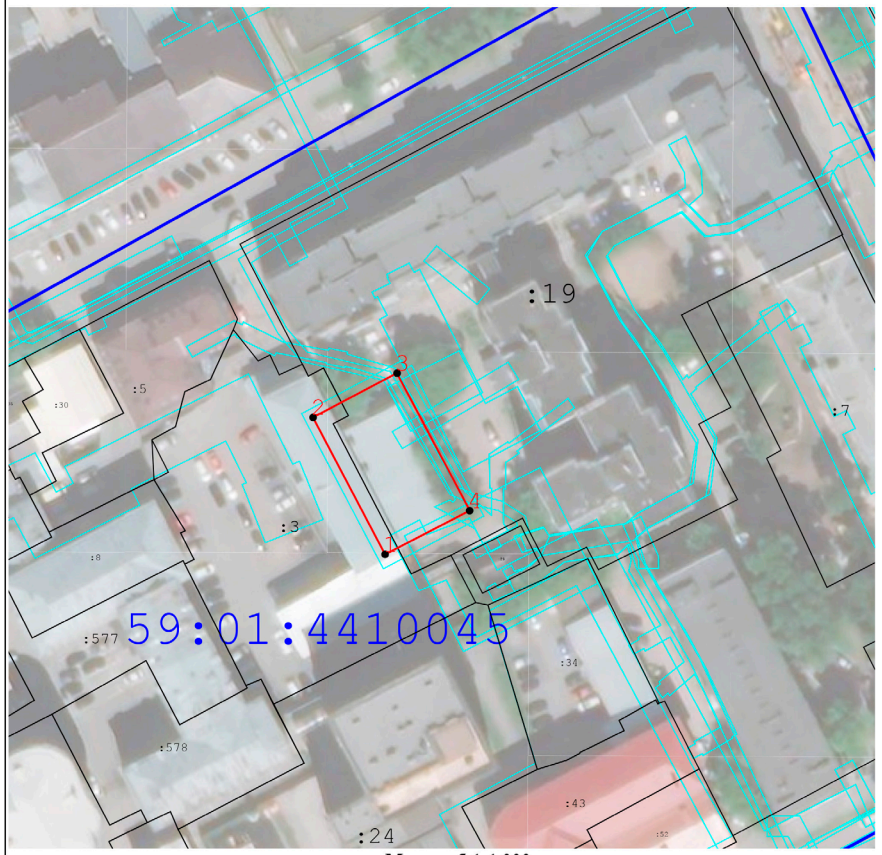

Масштаб 1:1 000

Используемые условные знаки и обозначения:

- Граница публичного сервитута
- 7 - Характерная точка публичного сервитута
- Существующая часть границы, имеющиеся в ГКН сведения о которой достаточны для определения ее местоположения
- Границы кадастрового деления
- Границы территориальных зон и зон с особыми условиями использования территорий

Подпись _____ Дата « 10 » августа 20 21 г.

Место для оттиска печати (при наличии) лица, составившего описание местоположения границ объекта

Прохождение границы		Описание прохождения границы
от точки	до точки	
1	2	3
—	—	—

ОПИСАНИЕ МЕСТОПОЛОЖЕНИЯ ГРАНИЦ

Зона публичного сервитута для размещения объекта: здание центрального теплового пункта с кадастровым номером 59:01:4410105:57, Пермский край, г. Пермь, Ленинский район, ул. Большевистская/Екатерининская, д. 134

(наименование объекта, местоположение границ которого описано (далее - объект)

Раздел 1

Сведения об объекте		
№ п/п	Характеристики объекта	Описание характеристик
1	2	3
1	Местоположение объекта	Пермский край, г.о. Пермский, г Пермь, р-н Ленинский
2	Площадь объекта ± величина погрешности определения площади (Р ± ΔР)	398 м² ± 7 м²
3	Иные характеристики объекта	Вид объекта реестра границ: Зона с особыми условиями использования территории Содержание ограничений использования объектов недвижимости в пределах зоны или территории: Публичный сервитут в целях организации теплоснабжения, для эксплуатации объекта: здание центрального теплового пункта с кадастровым номером 59:01:4410105:57, Пермский край, г. Пермь, Ленинский район, ул. Большевистская/Екатерининская, д. 134

Раздел 2

Сведения о местоположении границ объекта					
1. Система координат МСК59					
2. Сведения о характерных точках границ объекта					
Обозначение характерных точек границ	Координаты, м		Метод определения координат характерной точки	Средняя квадратическая погрешность положения характерной точки (Mt), м	Описание обозначения точки на местности (при наличии)
	X	Y			
1	2	3	4	5	6
1	517 505,49	2 231 204,16	Картометрический метод	0,10	Нет закрепления
2	517 525,88	2 231 197,56		0,10	
3	517 531,56	2 231 215,20		0,10	
4	517 524,32	2 231 217,53		0,10	
5	517 524,36	2 231 217,69		0,10	
6	517 516,14	2 231 220,28		0,10	
7	517 511,17	2 231 221,78		0,10	
1	517 505,49	2 231 204,16		0,10	
3. Сведения о характерных точках части (частей) границы объекта					
1	2	3	4	5	6
—	—	—	—	—	—

Раздел 3

Сведения о местоположении измененных (уточненных) границ объекта							
1. Система координат МСК59							
2. Сведения о характерных точках границ объекта							
Обозначение характерных точек границы	Существующие координаты, м		Измененные (уточненные) координаты, м		Метод определения координат характерной точки	Средняя квадратическая погрешность положения характерной точки (Mt), м	Описание обозначения точки на местности (при наличии)
	X	Y	X	Y			
1	2	3	4	5	6	7	8
—	—	—	—	—	—	—	—
3. Сведения о характерных точках части (частей) границы объекта							
1	2	3	4	5	6	7	8
—	—	—	—	—	—	—	—

Раздел 4

Схема расположения границ публичного сервитута

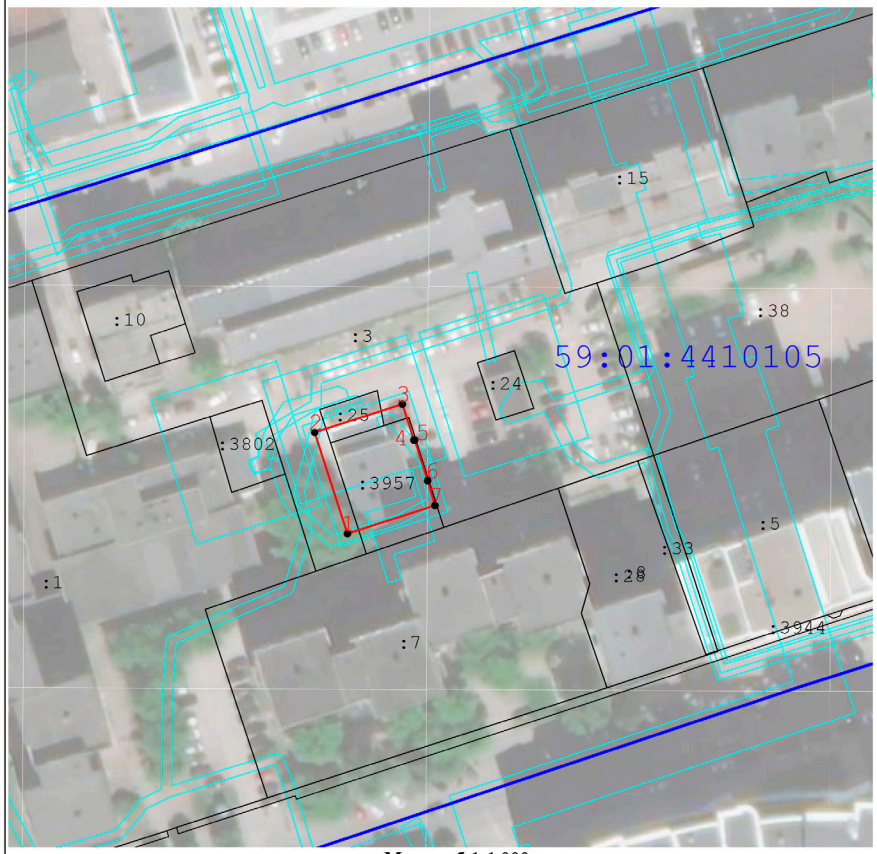

Масштаб 1:1 000

Используемые условные знаки и обозначения:

- Граница публичного сервитута
- 7 - Характерная точка публичного сервитута
- Существующая часть границы, имеющиеся в ГКН сведения о которой достаточны для определения ее местоположения
- Границы кадастрового деления
- Границы территориальных зон и зон с особыми условиями использования территорий

Подпись _____ Дата « 10 » августа 20 21 г.

Место для оттиска печати (при наличии) лица, составившего описание местоположения границ объекта

Прохождение границы		Описание прохождения границы
от точки	до точки	
1	2	3
—	—	—

ОПИСАНИЕ МЕСТОПОЛОЖЕНИЯ ГРАНИЦ

Зона публичного сервитута для размещения объекта: здание центрального теплового пункта с кадастровым номером 59:01:4410580:2439,г. Пермь, Дзержинский район, ул. Челюскинцев, д. 17а

(наименование объекта, местоположение границ которого описано (далее - объект)

Раздел 1

Сведения об объекте		
№ п/п	Характеристики объекта	Описание характеристик
1	2	3
1	Местоположение объекта	Пермский край, г.о. Пермский, г Пермь, р-н Дзержинский
2	Площадь объекта ± величина погрешности определения площади (Р ± ΔР)	401 м² ± 7 м²
3	Иные характеристики объекта	Вид объекта реестра границ: Зона с особыми условиями использования территории Содержание ограничений использования объектов недвижимости в пределах зоны или территории: Публичный сервитут в целях организации теплоснабжения, для эксплуатации объекта: здание центрального теплового пункта с кадастровым номером 59:01:4410580:2439,г. Пермь, Дзержинский район, ул. Челюскинцев, д. 17а

Раздел 2

Сведения о местоположении границ объекта					
1. Система координат МСК59					
2. Сведения о характерных точках границ объекта					
Обозначение характерных точек границ	Координаты, м		Метод определения координат характерной точки	Средняя квадратическая погрешность положения характерной точки (Mt), м	Описание обозначения точки на местности (при наличии)
	X	Y			
1	2	3	4	5	6
1	515 459,04	2 231 236,54	Картометрический метод	0,10	Нет закрепления
2	515 465,19	2 231 233,94		0,10	
3	515 465,29	2 231 234,18		0,10	
4	515 480,05	2 231 227,95		0,10	
5	515 479,94	2 231 227,71		0,10	
6	515 486,07	2 231 225,13		0,10	
7	515 491,39	2 231 237,75		0,10	
8	515 464,47	2 231 249,37		0,10	
1	515 459,04	2 231 236,54		0,10	
3. Сведения о характерных точках части (частей) границы объекта					
1	2	3	4	5	6
—	—	—	—	—	—

Раздел 3

Сведения о местоположении измененных (уточненных) границ объекта							
1. Система координат МСК59							
2. Сведения о характерных точках границ объекта							
Обозначение характерных точек границы	Существующие координаты, м		Измененные (уточненные) координаты, м		Метод определения координат характерной точки	Средняя квадратическая погрешность положения характерной точки (Mt), м	Описание обозначения точки на местности (при наличии)
	X	Y	X	Y			
1	2	3	4	5	6	7	8
—	—	—	—	—	—	—	—
3. Сведения о характерных точках части (частей) границы объекта							
1	2	3	4	5	6	7	8
—	—	—	—	—	—	—	—

Раздел 4

Схема расположения границ публичного сервитута

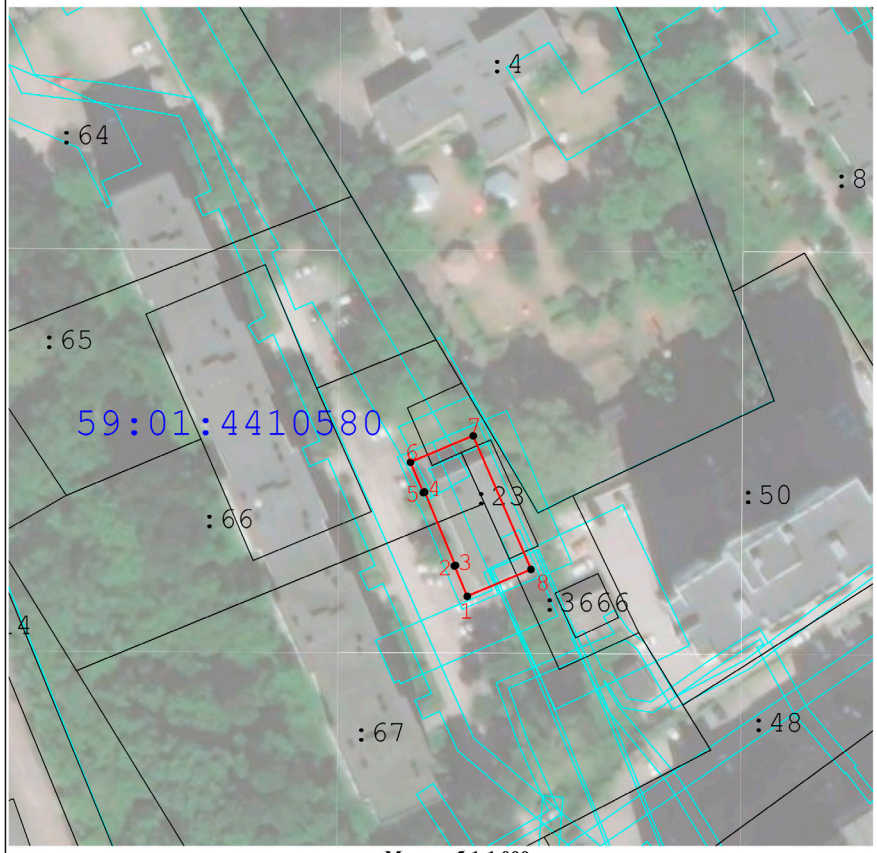

Масштаб 1:1 000

Используемые условные знаки и обозначения:

- Граница публичного сервитута
- 7 - Характерная точка публичного сервитута
- Существующая часть границы, имеющиеся в ГКН сведения о которой достаточны для определения ее местоположения
- Границы кадастрового деления
- Границы территориальных зон и зон с особыми условиями использования территорий

Подпись _____ Дата « 10 » августа 20 21 г.

Место для оттиска печати (при наличии) лица, составившего описание местоположения границ объекта

Прохождение границы		Описание прохождения границы
от точки	до точки	
1	2	3
—	—	—

ОПИСАНИЕ МЕСТОПОЛОЖЕНИЯ ГРАНИЦ

Зона публичного сервитута для размещения объекта: здание центрального теплового пункта с кадастровым номером 59:01:4410225:785, Пермский край, г. Пермь, Дзержинский район, ул. Кронштадтская, д. 6

(наименование объекта, местоположение границ которого описано (далее - объект)

Раздел 1

Сведения об объекте		
№ п/п	Характеристики объекта	Описание характеристик
1	2	3
1	Местоположение объекта	Пермский край, г.о. Пермский, г Пермь, р-н Дзержинский
2	Площадь объекта ± величина погрешности определения площади (Р ± ΔР)	401 м² ± 7 м²
3	Иные характеристики объекта	Вид объекта реестра границ: Зона с особыми условиями использования территории Содержание ограничений использования объектов недвижимости в пределах зоны или территории: Публичный сервитут в целях организации теплоснабжения, для эксплуатации объекта: здание центрального теплового пункта с кадастровым номером 59:01:4410225:785, Пермский край, г. Пермь, Дзержинский район, ул. Кронштадтская, д. 6

Раздел 2

Сведения о местоположении границ объекта					
1. Система координат МСК59					
2. Сведения о характерных точках границ объекта					
Обозначение характерных точек границ	Координаты, м		Метод определения координат характерной точки	Средняя квадратическая погрешность положения характерной точки (Mt), м	Описание обозначения точки на местности (при наличии)
	X	Y			
1	2	3	4	5	6
1	516 401,06	2 229 834,32	Картометрический метод	0,10	Нет закрепления
2	516 401,28	2 229 827,69		0,10	
3	516 401,59	2 229 827,71		0,10	
4	516 402,40	2 229 811,33		0,10	
5	516 402,17	2 229 811,32		0,10	
6	516 402,40	2 229 804,67		0,10	
7	516 416,00	2 229 805,23		0,10	
8	516 415,78	2 229 811,93		0,10	
9	516 415,51	2 229 811,92		0,10	
10	516 414,94	2 229 828,23		0,10	
11	516 415,22	2 229 828,25		0,10	
12	516 414,99	2 229 834,97		0,10	
1	516 401,06	2 229 834,32		0,10	
3. Сведения о характерных точках части (частей) границы объекта					
1	2	3	4	5	6
—	—	—	—	—	—

Раздел 3

Сведения о местоположении измененных (уточненных) границ объекта							
1. Система координат МСК59							
2. Сведения о характерных точках границ объекта							
Обозначение характерных точек границы	Существующие координаты, м		Измененные (уточненные) координаты, м		Метод определения координат характерной точки	Средняя квадратическая погрешность положения характерной точки (Mt), м	Описание обозначения точки на местности (при наличии)
	X	Y	X	Y			
1	2	3	4	5	6	7	8
—	—	—	—	—	—	—	—
3. Сведения о характерных точках части (частей) границы объекта							
1	2	3	4	5	6	7	8
—	—	—	—	—	—	—	—

Раздел 4

Схема расположения границ публичного сервитута

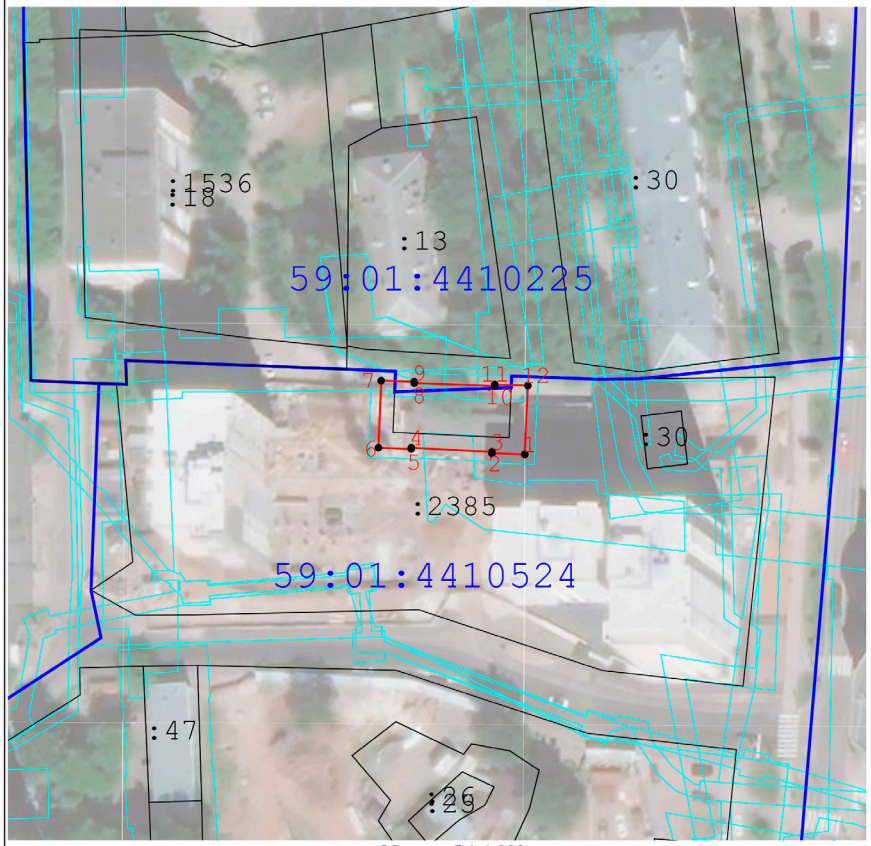

Масштаб 1:1 000

Используемые условные знаки и обозначения:

- Граница публичного сервитута
- Характерная точка публичного сервитута
- Существующая часть границы, имеющиеся в ГКН сведения о которой достаточны для определения ее местоположения
- Границы кадастрового деления
- Границы территориальных зон и зон с особыми условиями использования территорий

Подпись _____ Дата « 10 » августа 20 21 г.

Место для оттиска печати (при наличии) лица, составившего описание местоположения границ объекта

Прохождение границы		Описание прохождения границы
от точки	до точки	
1	2	3
—	—	—

ОПИСАНИЕ МЕСТОПОЛОЖЕНИЯ ГРАНИЦ

Зона публичного сервитута для размещения объекта: здание центрального теплового пункта с кадастровым номером 59:01:4416017:46, Пермский край, г. Пермь, Индустриальный район, ул. Арх. Свиязева, д.30

(наименование объекта, местоположение границ которого описано (далее - объект)

Раздел 1

Сведения об объекте		
№ п/п	Характеристики объекта	Описание характеристик
1	2	3
1	Местоположение объекта	Пермский край, г.о. Пермский, г Пермь, р-н Индустриальный
2	Площадь объекта ± величина погрешности определения площади (Р ± ΔР)	627 м² ± 9 м²
3	Иные характеристики объекта	Вид объекта реестра границ: Зона с особыми условиями использования территории Содержание ограничений использования объектов недвижимости в пределах зоны или территории: Публичный сервитут в целях организации теплоснабжения, для эксплуатации объекта: здание центрального теплового пункта с кадастровым номером 59:01:4416017:46, Пермский край, г. Пермь, Индустриальный район, ул. Арх. Свиязева, д.30

Раздел 2

Сведения о местоположении границ объекта					
1. Система координат МСК59					
2. Сведения о характерных точках границ объекта					
Обозначение характерных точек границ	Координаты, м		Метод определения координат характерной точки	Средняя квадратическая погрешность положения характерной точки (Mt), м	Описание обозначения точки на местности (при наличии)
	X	Y			
1	2	3	4	5	6
1	512 494,58	2 228 267,81	Картометрический метод	0,10	Нет закрепления
2	512 507,00	2 228 260,88		0,10	
3	512 510,36	2 228 267,02		0,10	
4	512 510,13	2 228 267,14		0,10	
5	512 513,01	2 228 272,45		0,10	
6	512 519,93	2 228 268,59		0,10	
7	512 523,56	2 228 275,21		0,10	
8	512 526,11	2 228 273,84		0,10	
9	512 531,79	2 228 283,35		0,10	
10	512 522,10	2 228 288,61		0,10	
11	512 522,43	2 228 289,25		0,10	
12	512 517,82	2 228 291,75		0,10	
13	512 510,21	2 228 296,05		0,10	
14	512 506,84	2 228 290,01		0,10	
15	512 507,08	2 228 289,87		0,10	
16	512 498,16	2 228 273,77		0,10	
17	512 497,91	2 228 273,91		0,10	
1	512 494,58	2 228 267,81		0,10	
3. Сведения о характерных точках части (частей) границы объекта					
1	2	3	4	5	6
—	—	—	—	—	—

Раздел 3

Сведения о местоположении измененных (уточненных) границ объекта							
1. Система координат МСК59							
2. Сведения о характерных точках границ объекта							
Обозначение характерных точек границы	Существующие координаты, м		Измененные (уточненные) координаты, м		Метод определения координат характерной точки	Средняя квадратическая погрешность положения характерной точки (Mt), м	Описание обозначения точки на местности (при наличии)
	X	Y	X	Y			
1	2	3	4	5	6	7	8
—	—	—	—	—	—	—	—
3. Сведения о характерных точках части (частей) границы объекта							
1	2	3	4	5	6	7	8
—	—	—	—	—	—	—	—

Раздел 4

Схема расположения границ публичного сервитута

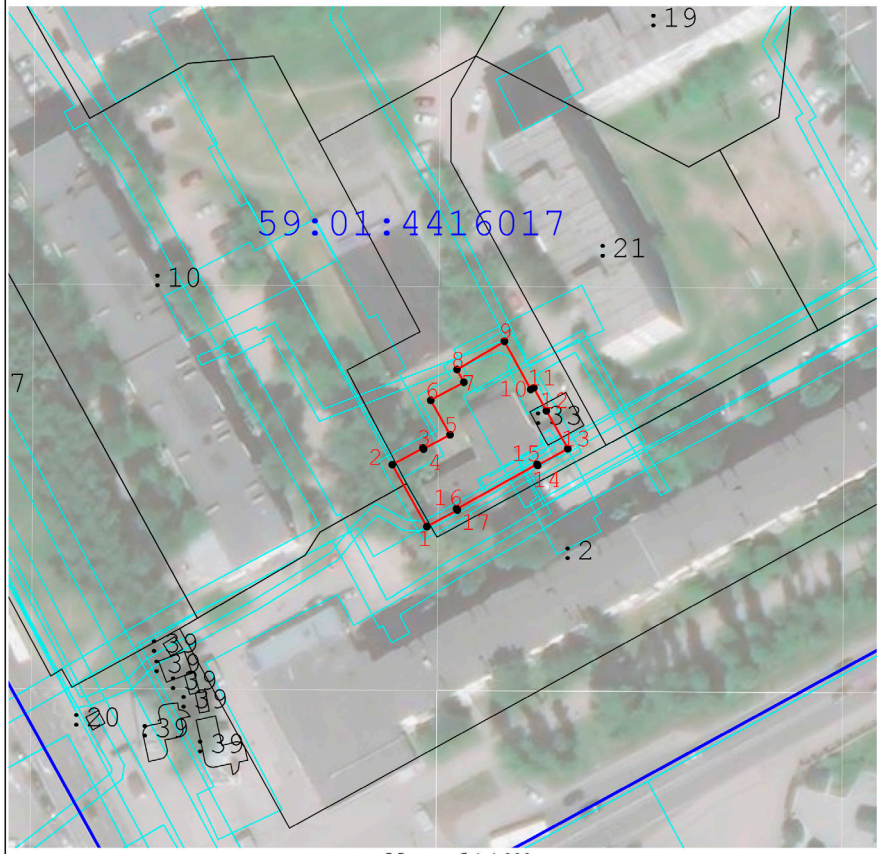

Масштаб 1:1 000

Используемые условные знаки и обозначения:

- Граница публичного сервитута
- 7 - Характерная точка публичного сервитута
- Существующая часть границы, имеющиеся в ГКН сведения о которой достаточны для определения ее местоположения
- Границы кадастрового деления
- Границы территориальных зон и зон с особыми условиями использования территорий

Подпись _____ Дата « 10 » августа 20 21 г.

Место для оттиска печати (при наличии) лица, составившего описание местоположения границ объекта

Прохождение границы		Описание прохождения границы
от точки	до точки	
1	2	3
—	—	—

ОПИСАНИЕ МЕСТОПОЛОЖЕНИЯ ГРАНИЦ

Публичный сервитут для эксплуатации существующего линейного объекта КВЛ-110 кВ ТЭЦ-9 - Заостровка цепь I, II, протяженностью 2151м., входящего в состав электросетевого комплекса «Транзит 110-4»

(наименование объекта, местоположение границ которого описано (далее - объект)

Раздел 1

Сведения об объекте		
N п/п	Характеристики объекта	Описание характеристик
1	2	3
1	Местоположение объекта	Пермский край, Пермь г
2	Площадь объекта ± величина погрешности определения площади (Р ± ΔР), м²	105878 ± 66
3	Иные характеристики объекта	1. Публичный сервитут для эксплуатации существующего линейного объекта КВЛ-110 кВ ТЭЦ-9 - Заостровка цепь I, II, протяженностью 2151м., входящего в состав электросетевого комплекса «Транзит 110-4», сроком на 49 лет

Раздел 2

Сведения о местоположении границ объекта					
1. Система координат МСК-59, зона 2					
2. Сведения о характерных точках границ объекта					
Обозначение характерных точек границ	Координаты, м		Метод определения координат характерной точки	Средняя квадратическая погрешность положения характерной точки (Mt), м	Описание обозначения точки на местности (при наличии)
	X	Y			
1	2	3	4	5	6
1	508101.03	2226069.40	Геодезический метод	0.1	Закрепление отсутствует
2	508054.81	2226108.31	Геодезический метод	0.1	Закрепление отсутствует
3	508041.01	2226105.03	Геодезический метод	0.1	Закрепление отсутствует
4	508027.12	2226101.72	Геодезический метод	0.1	Закрепление отсутствует
5	507940.85	2226175.30	Геодезический метод	0.1	Закрепление отсутствует
6	507817.24	2226280.71	Геодезический метод	0.1	Закрепление отсутствует
7	507893.69	2226367.15	Геодезический метод	0.1	Закрепление отсутствует
8	507924.97	2226402.51	Геодезический метод	0.1	Закрепление отсутствует
9	508042.47	2226553.42	Геодезический метод	0.1	Закрепление отсутствует
10	508095.59	2226621.65	Геодезический метод	0.1	Закрепление отсутствует
11	508100.65	2226628.15	Геодезический метод	0.1	Закрепление отсутствует
12	508100.99	2226628.58	Геодезический метод	0.1	Закрепление отсутствует
13	508102.74	2226630.83	Геодезический метод	0.1	Закрепление отсутствует
14	508108.25	2226637.91	Геодезический метод	0.1	Закрепление отсутствует
15	508117.12	2226649.30	Геодезический метод	0.1	Закрепление отсутствует

Сведения о местоположении границ объекта					
1. Система координат МСК-59, зона 2					
2. Сведения о характерных точках границ объекта					
Обозначение характерных точек границ	Координаты, м		Метод определения координат характерной точки	Средняя квадратическая погрешность положения характерной точки (Mt), м	Описание обозначения точки на местности (при наличии)
	X	Y			
16	508129.72	2226666.04	Геодезический метод	0.1	Закрепление отсутствует
17	508156.20	2226701.20	Геодезический метод	0.1	Закрепление отсутствует
18	508159.94	2226706.17	Геодезический метод	0.1	Закрепление отсутствует
19	508187.46	2226742.72	Геодезический метод	0.1	Закрепление отсутствует
20	508369.82	2226913.07	Геодезический метод	0.1	Закрепление отсутствует
21	508525.68	2227062.90	Геодезический метод	0.1	Закрепление отсутствует
22	508527.01	2227062.71	Геодезический метод	0.1	Закрепление отсутствует
23	508666.48	2227042.52	Геодезический метод	0.1	Закрепление отсутствует
24	508796.98	2226964.98	Геодезический метод	0.1	Закрепление отсутствует
25	508946.56	2226878.80	Геодезический метод	0.1	Закрепление отсутствует
26	508986.27	2226855.09	Геодезический метод	0.1	Закрепление отсутствует
27	509047.24	2226818.69	Геодезический метод	0.1	Закрепление отсутствует
28	509130.70	2226768.86	Геодезический метод	0.1	Закрепление отсутствует
29	509155.82	2226810.92	Геодезический метод	0.1	Закрепление отсутствует
30	509096.86	2226846.13	Геодезический метод	0.1	Закрепление отсутствует
31	509036.85	2226881.96	Геодезический метод	0.1	Закрепление отсутствует
32	508971.35	2226921.07	Геодезический метод	0.1	Закрепление отсутствует
33	508821.73	2227007.27	Геодезический метод	0.1	Закрепление отсутствует
34	508683.14	2227089.62	Геодезический метод	0.1	Закрепление отсутствует
35	508508.99	2227114.83	Геодезический метод	0.1	Закрепление отсутствует
36	508490.35	2227096.91	Геодезический метод	0.1	Закрепление отсутствует
37	508336.11	2226948.63	Геодезический метод	0.1	Закрепление отсутствует
38	508153.69	2226778.22	Геодезический метод	0.1	Закрепление отсутствует
39	508159.52	2226773.24	Геодезический метод	0.1	Закрепление отсутствует
40	508153.80	2226766.52	Геодезический метод	0.1	Закрепление отсутствует
41	508147.86	2226771.59	Геодезический метод	0.1	Закрепление

Сведения о местоположении границ объекта					
1. Система координат МСК-59, зона 2					
2. Сведения о характерных точках границ объекта					
Обозначение характерных точек границ	Координаты, м		Метод определения координат характерной точки	Средняя квадратическая погрешность положения характерной точки (Mt), м	Описание обозначения точки на местности (при наличии)
	X	Y			
					отсутствует
42	508128.45	2226745.81	Геодезический метод	0.1	Закрепление отсутствует
43	508125.10	2226741.36	Геодезический метод	0.1	Закрепление отсутствует
44	508113.53	2226726.00	Геодезический метод	0.1	Закрепление отсутствует
45	508108.56	2226719.39	Геодезический метод	0.1	Закрепление отсутствует
46	508078.21	2226679.09	Геодезический метод	0.1	Закрепление отсутствует
47	508025.85	2226611.83	Геодезический метод	0.1	Закрепление отсутствует
48	508003.81	2226583.52	Геодезический метод	0.1	Закрепление отсутствует
49	507950.68	2226515.28	Геодезический метод	0.1	Закрепление отсутствует
50	507887.25	2226433.82	Геодезический метод	0.1	Закрепление отсутствует
51	507881.30	2226427.09	Геодезический метод	0.1	Закрепление отсутствует
52	507874.50	2226419.40	Геодезический метод	0.1	Закрепление отсутствует
53	507747.48	2226275.80	Геодезический метод	0.1	Закрепление отсутствует
54	508016.12	2226046.71	Геодезический метод	0.1	Закрепление отсутствует
55	508074.39	2226062.28	Геодезический метод	0.1	Закрепление отсутствует
1	508101.03	2226069.40	Геодезический метод	0.1	Закрепление отсутствует
					-
56	508397.67	2227002.65	Геодезический метод	0.1	Закрепление отсутствует
57	508396.06	2227004.37	Геодезический метод	0.1	Закрепление отсутствует
58	508397.76	2227005.98	Геодезический метод	0.1	Закрепление отсутствует
59	508399.38	2227004.27	Геодезический метод	0.1	Закрепление отсутствует
56	508397.67	2227002.65	Геодезический метод	0.1	Закрепление отсутствует
					-
60	508352.16	2226932.32	Геодезический метод	0.1	Закрепление отсутствует
61	508350.45	2226930.72	Геодезический метод	0.1	Закрепление отсутствует
62	508348.84	2226932.44	Геодезический метод	0.1	Закрепление отсутствует
63	508350.56	2226934.04	Геодезический метод	0.1	Закрепление отсутствует

Сведения о местоположении границ объекта					
1. Система координат МСК-59, зона 2					
2. Сведения о характерных точках границ объекта					
Обозначение характерных точек границ	Координаты, м		Метод определения координат характерной точки	Средняя квадратическая погрешность положения характерной точки (Mt), м	Описание обозначения точки на местности (при наличии)
	X	Y			
60	508352.16	2226932.32	Геодезический метод	0.1	Закрепление отсутствует
					-
64	508279.88	2226890.70	Геодезический метод	0.1	Закрепление отсутствует
65	508278.26	2226892.40	Геодезический метод	0.1	Закрепление отсутствует
66	508279.96	2226894.02	Геодезический метод	0.1	Закрепление отсутствует
67	508281.58	2226892.32	Геодезический метод	0.1	Закрепление отсутствует
64	508279.88	2226890.70	Геодезический метод	0.1	Закрепление отсутствует
					-
68	509125.48	2226818.98	Геодезический метод	0.1	Закрепление отсутствует
69	509116.92	2226818.79	Геодезический метод	0.1	Закрепление отсутствует
70	509116.74	2226827.33	Геодезический метод	0.1	Закрепление отсутствует
71	509125.26	2226827.55	Геодезический метод	0.1	Закрепление отсутствует
68	509125.48	2226818.98	Геодезический метод	0.1	Закрепление отсутствует
					-
72	509126.08	2226798.23	Геодезический метод	0.1	Закрепление отсутствует
73	509117.58	2226798.10	Геодезический метод	0.1	Закрепление отсутствует
74	509117.28	2226806.56	Геодезический метод	0.1	Закрепление отсутствует
75	509125.81	2226806.66	Геодезический метод	0.1	Закрепление отсутствует
72	509126.08	2226798.23	Геодезический метод	0.1	Закрепление отсутствует
					-
76	508170.99	2226759.81	Геодезический метод	0.1	Закрепление отсутствует
77	508167.55	2226756.69	Геодезический метод	0.1	Закрепление отсутствует
78	508165.27	2226754.63	Геодезический метод	0.1	Закрепление отсутствует
79	508161.89	2226758.44	Геодезический метод	0.1	Закрепление отсутствует
80	508160.35	2226760.15	Геодезический метод	0.1	Закрепление отсутствует
81	508166.08	2226765.31	Геодезический метод	0.1	Закрепление отсутствует
82	508168.28	2226762.85	Геодезический метод	0.1	Закрепление отсутствует
76	508170.99	2226759.81	Геодезический метод	0.1	Закрепление

Сведения о местоположении границ объекта					
1. Система координат МСК-59, зона 2					
2. Сведения о характерных точках границ объекта					
Обозначение характерных точек границ	Координаты, м		Метод определения координат характерной точки	Средняя квадратическая погрешность положения характерной точки (Mt), м	Описание обозначения точки на местности (при наличии)
	X	Y			
					отсутствует
					-
83	508096.21	2226663.50	Геодезический метод	0.1	Закрепление отсутствует
84	508094.34	2226664.94	Геодезический метод	0.1	Закрепление отсутствует
85	508095.78	2226666.80	Геодезический метод	0.1	Закрепление отсутствует
86	508097.64	2226665.37	Геодезический метод	0.1	Закрепление отсутствует
83	508096.21	2226663.50	Геодезический метод	0.1	Закрепление отсутствует
					-
87	507912.51	2226417.98	Геодезический метод	0.1	Закрепление отсутствует
88	507906.02	2226411.00	Геодезический метод	0.1	Закрепление отсутствует
89	507898.90	2226417.57	Геодезический метод	0.1	Закрепление отсутствует
90	507905.34	2226424.59	Геодезический метод	0.1	Закрепление отсутствует
87	507912.51	2226417.98	Геодезический метод	0.1	Закрепление отсутствует
					-
91	507783.74	2226269.02	Геодезический метод	0.1	Закрепление отсутствует
92	507773.89	2226270.38	Геодезический метод	0.1	Закрепление отсутствует
93	507775.26	2226280.15	Геодезический метод	0.1	Закрепление отсутствует
94	507778.69	2226279.67	Геодезический метод	0.1	Закрепление отсутствует
95	507785.11	2226278.77	Геодезический метод	0.1	Закрепление отсутствует
96	507784.45	2226274.08	Геодезический метод	0.1	Закрепление отсутствует
91	507783.74	2226269.02	Геодезический метод	0.1	Закрепление отсутствует
					-
97	507861.63	2226184.91	Геодезический метод	0.1	Закрепление отсутствует
98	507857.45	2226188.61	Геодезический метод	0.1	Закрепление отсутствует
99	507861.11	2226192.76	Геодезический метод	0.1	Закрепление отсутствует
100	507865.41	2226189.11	Геодезический метод	0.1	Закрепление отсутствует
97	507861.63	2226184.91	Геодезический метод	0.1	Закрепление отсутствует
					-
101	508028.71	2226075.08	Геодезический метод	0.1	Закрепление

Сведения о местоположении границ объекта					
1. Система координат МСК-59, зона 2					
2. Сведения о характерных точках границ объекта					
Обозначение характерных точек границ	Координаты, м		Метод определения координат характерной точки	Средняя квадратическая погрешность положения характерной точки (Mt), м	Описание обозначения точки на местности (при наличии)
	X	Y			
					отсутствует
102	508022.08	2226067.09	Геодезический метод	0.1	Закрепление отсутствует
103	508014.03	2226073.72	Геодезический метод	0.1	Закрепление отсутствует
104	508020.63	2226081.74	Геодезический метод	0.1	Закрепление отсутствует
101	508028.71	2226075.08	Геодезический метод	0.1	Закрепление отсутствует
3. Сведения о характерных точках части (частей) границы объекта					
Обозначение характерных точек части границы	Координаты, м		Метод определения координат характерной точки	Средняя квадратическая погрешность положения характерной точки (Mt), м	Описание обозначения точки на местности (при наличии)
	X	Y			
1	2	3	4	5	6
-	-	-	-	-	-

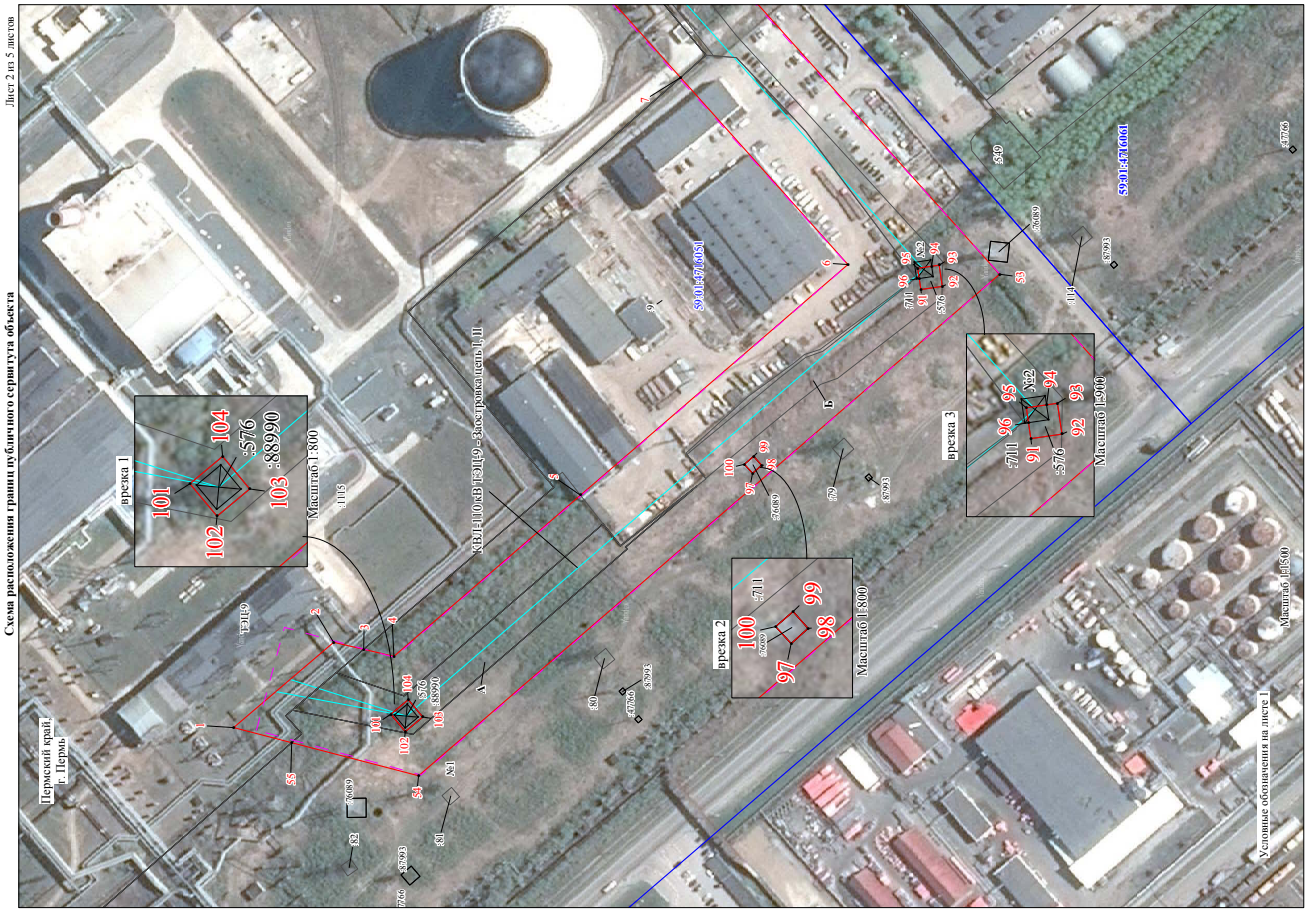

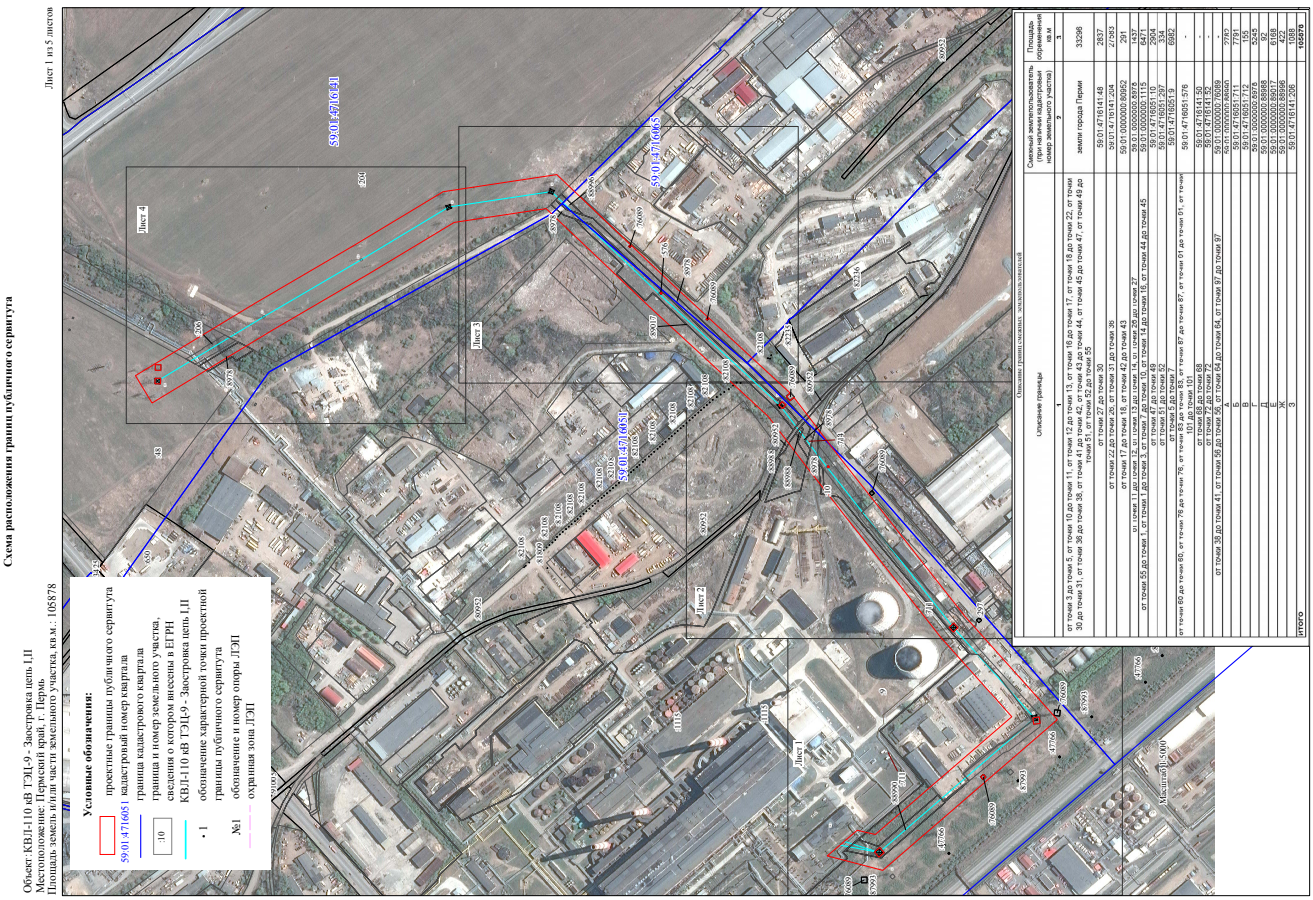

Описание границ	Смежный землепользователь (при наличии кадастровый номер земельного участка)	Площадь перекрещения, кв.м
1	2	3
от точки 3 до точки 5, от точки 10 до точки 11, от точки 12 до точки 13, от точки 16 до точки 17, от точки 18 до точки 22, от точки 30 до точки 31, от точки 36 до точки 38, от точки 41 до точки 42, от точки 43 до точки 44, от точки 45 до точки 47, от точки 49 до точки 52, от точки 27 до точки 30	земли города Перми	33296
от точки 22 до точки 45, от точки 31 до точки 36	59:01:4716141:48	2837
от точки 17 до точки 18, от точки 42 до точки 43	59:01:4716141:204	27493
от точки 55 до точки 1, от точки 1 до точки 3, от точки 13 до точки 16, от точки 38 до точки 41, от точки 47 до точки 49	59:01:0000000:80962	291
от точки 52 до точки 55, от точки 5 до точки 10, от точки 11 до точки 12, от точки 17 до точки 30	59:01:0000000:88915	1437
от точки 69 до точки 80, от точки 76 до точки 83, от точки 87 до точки 91, от точки 101 до точки 102	59:01:4716051:110	6641
от точки 69 до точки 76, от точки 83 до точки 87, от точки 91 до точки 101, от точки 102 до точки 68	59:01:4716051:297	2904
от точки 36 до точки 41, от точки 56 до точки 64, от точки 97 до точки 1	59:01:4716051:575	334
от точки 64 до точки 69	59:01:4716051:576	6642
от точки 74 до точки 75	59:01:4716141:50	-
от точки 38 до точки 41, от точки 56 до точки 64, от точки 97 до точки 1	59:01:4716141:52	-
Б	59:01:4716051:711	7791
В	59:01:4716051:712	105
Д	59:01:4716051:575	5243
Е	59:01:0000000:88868	92
Ж	59:01:0000000:88917	6168
З	59:01:0000000:88867	1088
	59:01:4716141:206	1088
Итого:		105878

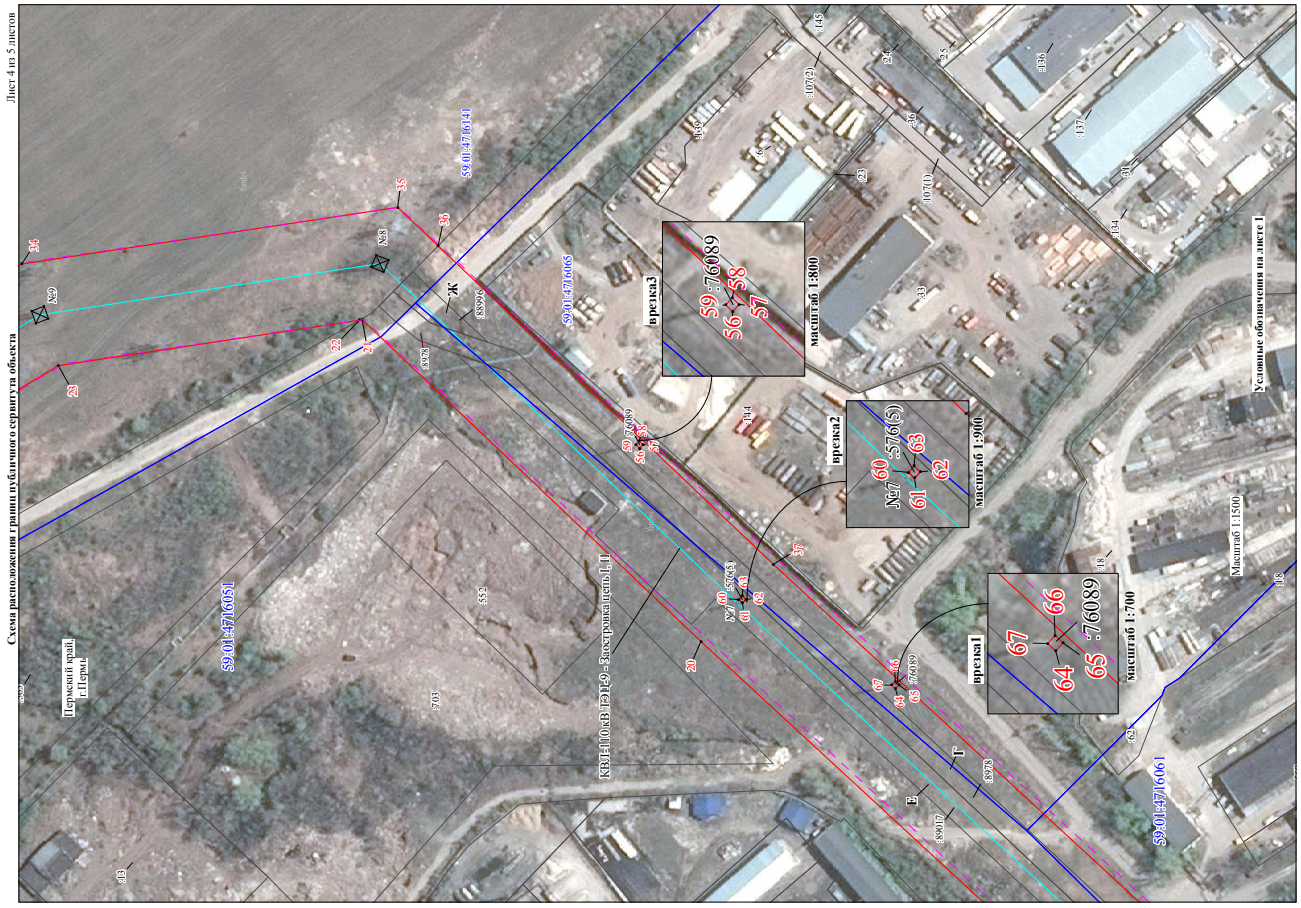
Лист 4 из 5 листов
Схема расположения границ публичного сервитута объекта
Пермский край, г. Пермь
59:01:4716051
59:01:4716141
59:01:4716065
59:01:4716061
КВЛ-110 кВ ТЭЦ-9 - Заостровка цепь I, II
врезка1
врезка2
врезка3
масштаб 1:700
масштаб 1:900
масштаб 1:800
Масштаб 1:1500
Условные обозначения на листе 1

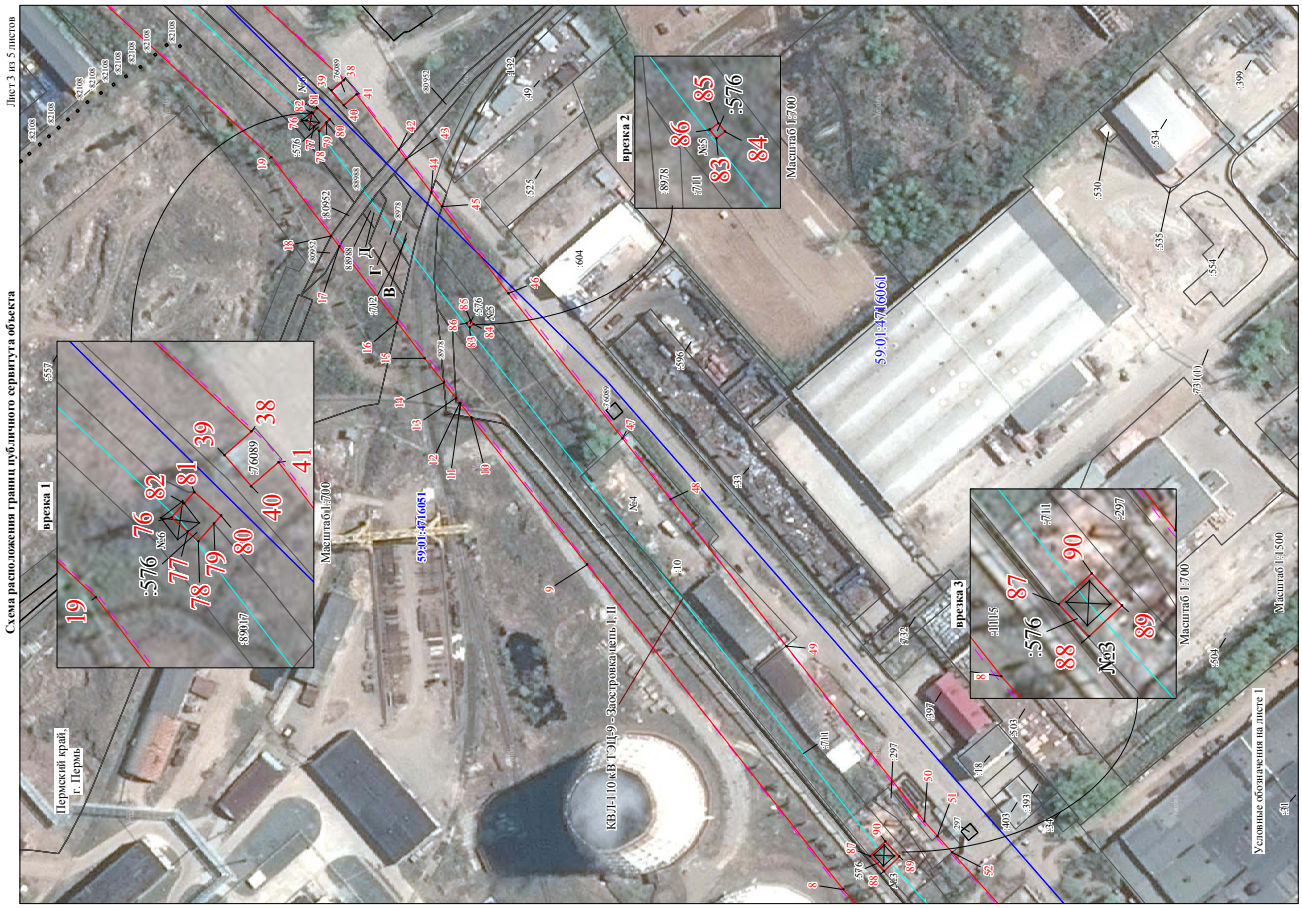
Лист 3 из 5 листов
Схема расположения границ публичного сервитута объекта
Пермский край, г. Пермь
59:01:4716051
59:01:4716061
КВЛ-110 кВ ТЭЦ-9 - Заостровка цепь I, II
врезка 1
врезка 2
врезка 3
Масштаб 1:700
Масштаб 1:1500
Условные обозначения на листе 1

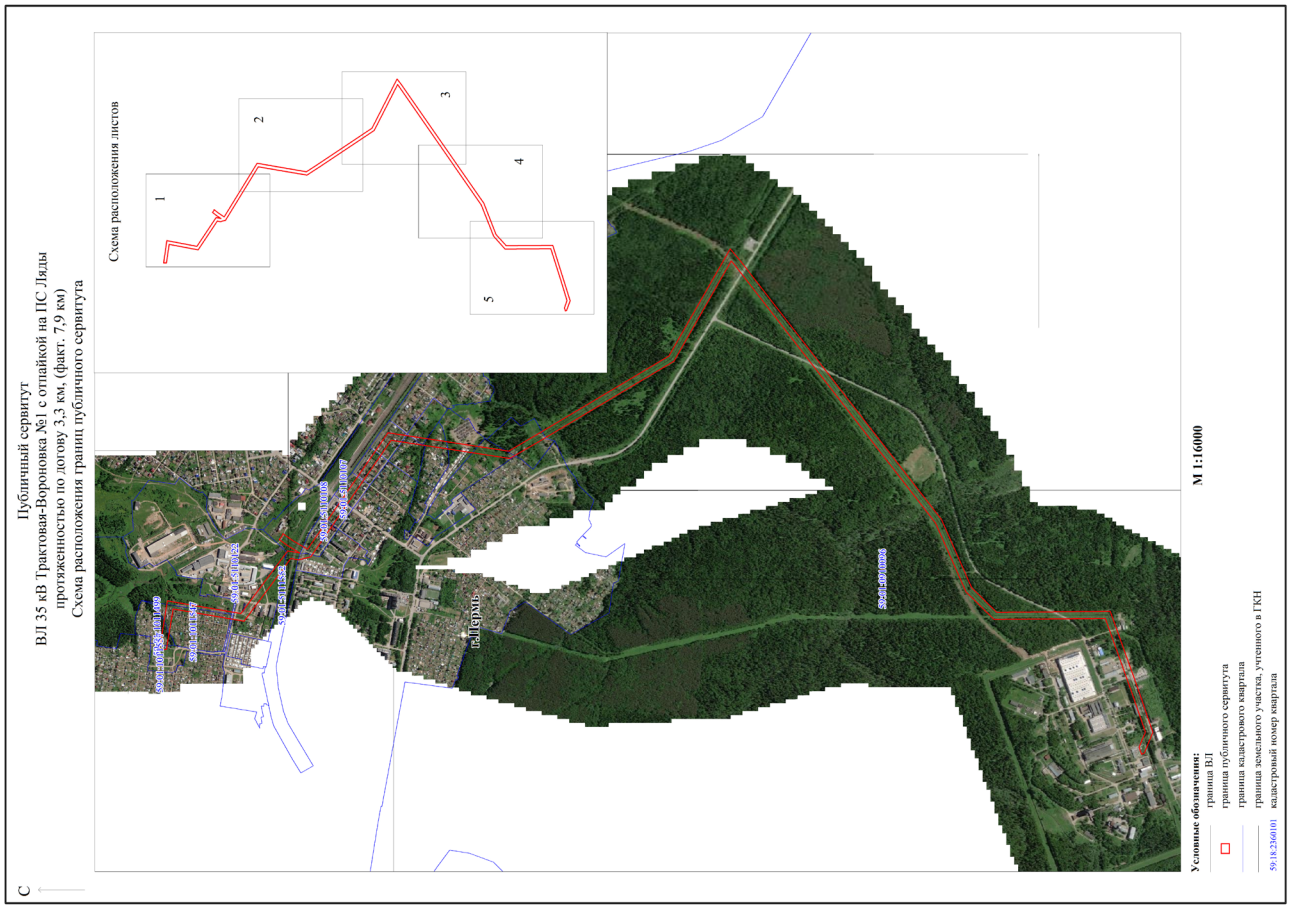
Публичный сервитут
ВЛ 35 кВ Трактовая-Воронежа №1 с отпайкой на ПС Ляды
протяженностью по логову 3,3 км, (факт. 7,9 км)
Схема расположения границ публичного сервитута
Схема расположения листов
1
2
3
4
5
г.Пермь
59:01:4411007
59:01:4411008
59:01:4411009
59:01:4411010
59:01:4411011
59:01:4411012
59:01:4411013
59:01:4411014
59:01:4411015
59:01:4411016
59:01:4411017
59:01:4411018
59:01:4411019
59:01:4411020
59:01:4411021
59:01:4411022
59:01:4411023
59:01:4411024
59:01:4411025
59:01:4411026
59:01:4411027
59:01:4411028
59:01:4411029
59:01:4411030
59:01:4411031
59:01:4411032
59:01:4411033
59:01:4411034
59:01:4411035
59:01:4411036
59:01:4411037
59:01:4411038
59:01:4411039
59:01:4411040
59:01:4411041
59:01:4411042
59:01:4411043
59:01:4411044
59:01:4411045
59:01:4411046


Публичный сервитут
ВЛ 35 кВ Трактовая-Воронковка №1 с отпайкой на ПС Ляды
протяженностью по догову 3,3 км, (факт. 7,9 км)
Схема расположения границ публичного сервитута
Лист 2
С
Условные обозначения:
граница ВЛ
граница публичного сервитута
граница кадастрового квартала
граница земельного участка, учтенного в ГКН
59:18:2360101 кадастровый номер квартала
:588 номер земельного участка, учтенного в ГКН
• 1 характерная точка границы
М 1:4000


Публичный сервитут
ВЛ 35 кВ Трактовая-Воронковка №1 с отпайкой на ПС Ляды
протяженностью по догову 3,3 км, (факт. 7,9 км)
Схема расположения границ публичного сервитута
Лист 1
С
Условные обозначения:
граница ВЛ
граница публичного сервитута
граница кадастрового квартала
граница земельного участка, учтенного в ГКН
59:18:2360101 кадастровый номер квартала
:588 номер земельного участка, учтенного в ГКН
• 1 характерная точка границы
М 1:4000


Публичный сервитут
ВЛ 35 кВ Трактовая-Вороновка №1 с отпайкой на ПС Ляды
протяженностью по догову 3,3 км, (факт. 7,9 км)
Схема расположения границ публичного сервитута
Лист 4
С
59:01:4091:0006
2
18
32
Условные обозначения:
граница ВЛ
граница публичного сервитута
граница кадастрового квартала
граница земельного участка, учтенного в ГКН
59:18:2360101 кадастровый номер квартала
:588 номер земельного участка, учтенного в ГКН
1 характерная точка границы
М 1:4000


Публичный сервитут
ВЛ 35 кВ Трактовая-Вороновка №1 с отпайкой на ПС Ляды
протяженностью по догову 3,3 км, (факт. 7,9 км)
Схема расположения границ публичного сервитута
Лист 3
С
59:01:4091:0006
59:01:4091:0006:ЗУ1(1)
59:01:4091:0006:ЗУ1(2)
2
14
15
16
17
33
34
35
36
Условные обозначения:
граница ВЛ
граница публичного сервитута
граница кадастрового квартала
граница земельного участка, учтенного в ГКН
59:18:2360101 кадастровый номер квартала
:588 номер земельного участка, учтенного в ГКН
1 характерная точка границы
М 1:4000

С

Публичный сервитут
ВЛ 35 кВ Трактовая-Вороновка №1 с отпайкой на ПС Ляды
протяженностью по догову 3,3 км, (факт. 7,9 км)
Схема расположения границ публичного сервитута

Лист 5

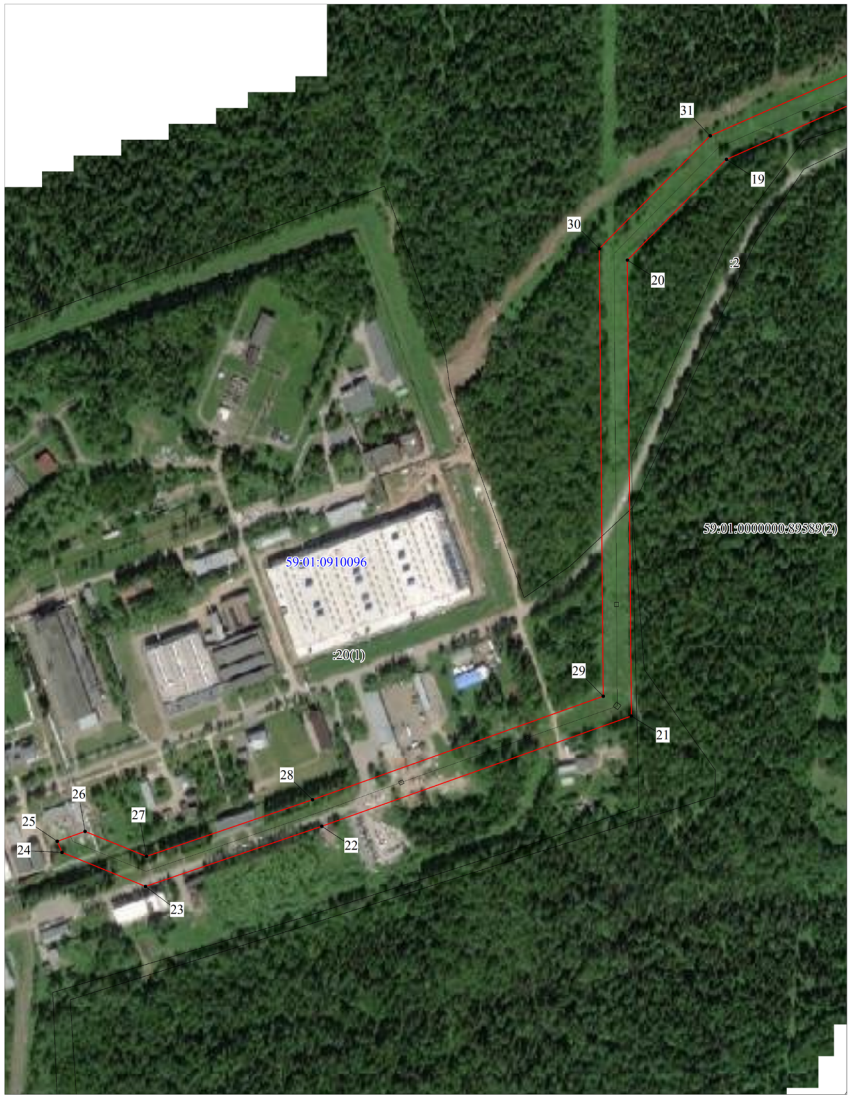

Условные обозначения:

граница ВЛ
граница публичного сервитута
граница кадастрового квартала
граница земельного участка, учтенного в ГКН
59:18:2360101 кадастровый номер квартала

М 1:4000

:588 номер земельного участка, учтенного в ГКН
•1 характерная точка границы

ОПИСАНИЕ МЕСТОПОЛОЖЕНИЯ ГРАНИЦ ПУБЛИЧНОГО СЕРВИТУТА ПО ОБЪЕКТУ ВЛ 35 КВ ТРАКТОВАЯ-ВОРОНОВКА №1 С ОТПАЙКОЙ НА ПС ЛЯДЫ ПЕРМСКИЙ КРАЙ, ПЕРМСКИЙ РАЙОН, СВЕРДЛОВСКИЙ РАЙОН ГОРОДА ПЕРМИ (НАИМЕНОВАНИЕ ОБЪЕКТА)

Сведения о местоположении границ объекта

1. Система координат МСК-59. зона 2

2. Сведения о характерных точках границ объекта

Обозначение характерных точек границ	Координаты. м		Метод определения координат и средняя квадратическая погрешность положения характерной точки (M_t). м	Описание закрепления точки
	X	Y		
1	2	3	4	5
1	523114.98	2252054.85	Геодезический метод; Mt=0.1	-
2	523074.29	2252304.48	Геодезический метод; Mt=0.1	-
3	522694.58	2252239.68	Геодезический метод; Mt=0.1	-
4	522453.87	2252562.38	Геодезический метод; Mt=0.1	-
5	522392.33	2252551.56	Геодезический метод; Mt=0.1	-
6	522447.90	2252585.45	Геодезический метод; Mt=0.1	-
7	522497.40	2252621.07	Геодезический метод; Mt=0.1	-
8	522483.54	2252637.29	Геодезический метод; Mt=0.1	-
9	522477.89	2252651.38	Геодезический метод; Mt=0.1	-
10	522428.34	2252615.73	Геодезический метод; Mt=0.1	-
11	522351.03	2252571.19	Геодезический метод; Mt=0.1	-
12	521936.80	2253170.52	Геодезический метод; Mt=0.1	-
13	521315.24	2253076.33	Геодезический метод; Mt=0.1	-
14	521170.05	2253160.24	Геодезический метод; Mt=0.1	-
15	520488.94	2253565.57	Геодезический метод; Mt=0.1	-
16	520172.98	2254117.93	Геодезический метод; Mt=0.1	-
17	520120.71	2254056.49	Геодезический метод; Mt=0.1	-
18	519083.00	2252723.63	Геодезический метод; Mt=0.1	-
19	518927.44	2252372.95	Геодезический метод; Mt=0.1	-
20	518798.13	2252245.97	Геодезический метод; Mt=0.1	-
21	518212.85	2252251.05	Геодезический метод; Mt=0.1	-
22	518071.34	2251854.10	Геодезический метод; Mt=0.1	-
23	517994.16	2251628.13	Геодезический метод; Mt=0.1	-
24	518037.79	2251520.93	Геодезический метод; Mt=0.1	-
25	518052.05	2251514.97	Геодезический метод; Mt=0.1	-
26	518064.63	2251550.47	Геодезический метод; Mt=0.1	-

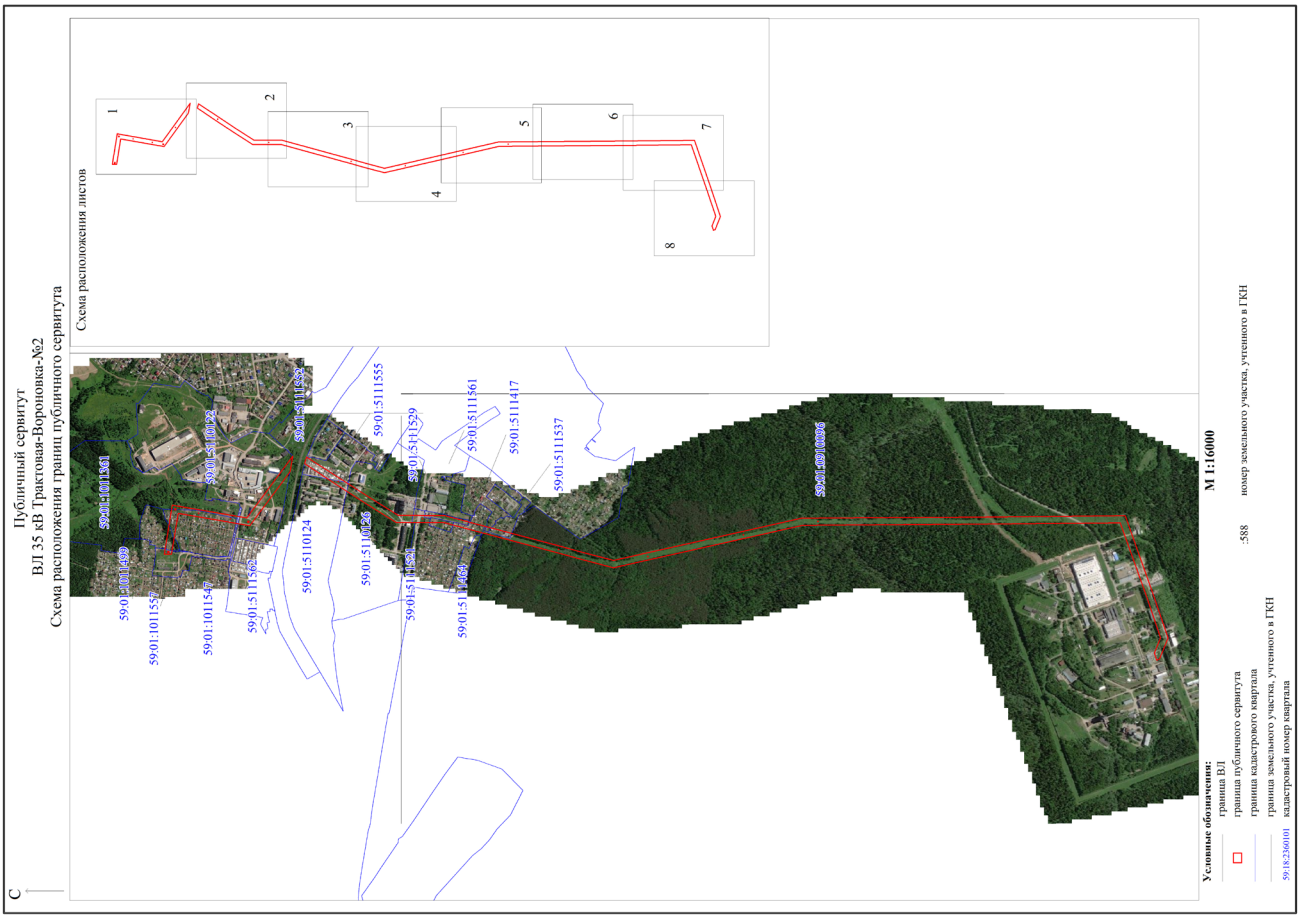

27	518032.58	2251629.23	Геодезический метод; Mt=0.1	-
28	518105.31	2251842.15	Геодезический метод; Mt=0.1	-
29	518238.29	2252214.87	Геодезический метод; Mt=0.1	-
30	518812.91	2252209.85	Геодезический метод; Mt=0.1	-
31	518957.56	2252352.07	Геодезический метод; Mt=0.1	-
32	519114.11	2252704.97	Геодезический метод; Mt=0.1	-
33	520148.66	2254033.78	Геодезический метод; Mt=0.1	-
34	520167.24	2254055.63	Геодезический метод; Mt=0.1	-
35	520462.41	2253539.46	Геодезический метод; Mt=0.1	-
36	521151.84	2253129.18	Геодезический метод; Mt=0.1	-
37	521308.21	2253038.81	Геодезический метод; Mt=0.1	-
38	521920.05	2253131.65	Геодезический метод; Mt=0.1	-
39	522335.08	2252531.43	Геодезический метод; Mt=0.1	-
40	522398.56	2252516.10	Геодезический метод; Mt=0.1	-
41	522438.20	2252523.07	Геодезический метод; Mt=0.1	-
42	522678.95	2252200.57	Геодезический метод; Mt=0.1	-
43	523044.58	2252262.96	Геодезический метод; Mt=0.1	-
44	523078.54	2252054.65	Геодезический метод; Mt=0.1	-
1	523114.98	2252054.85	Геодезический метод; Mt=0.1	-

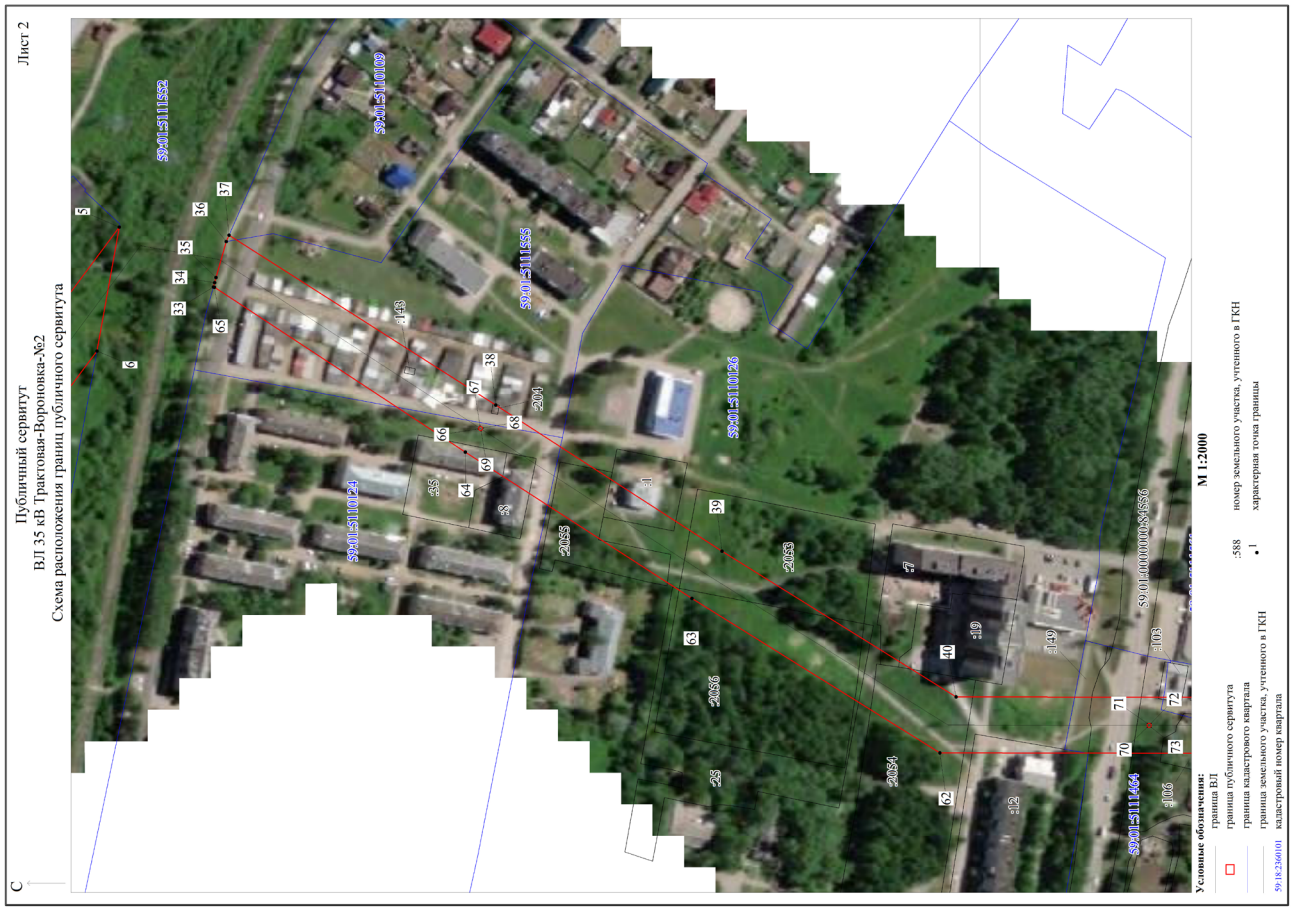
Публичный сервитут
ВЛ 35 кВ Трактовая-Вороновка-№2
Схема расположения границ публичного сервитута
Лист 2
С
Условные обозначения:
граница ВЛ
граница публичного сервитута
граница кадастрового квартала
граница земельного участка, учтенного в ГКН
кадастровый номер квартала
:588
номер земельного участка, учтенного в ГКН
1
характерная точка границы
М 1:2000


Публичный сервитут
ВЛ 35 кВ Трактовая-Вороновка-№2
Схема расположения границ публичного сервитута
Лист 1
С
Условные обозначения:
граница ВЛ
граница публичного сервитута
граница кадастрового квартала
граница земельного участка, учтенного в ГКН
кадастровый номер квартала
:588
номер земельного участка, учтенного в ГКН
1
характерная точка границы
М 1:2000


Публичный сервитут
ВЛ 35 кВ Трактовая-Вороновка-№2
Схема расположения границ публичного сервитута
Лист 4
С
59:01:1110026
59:01:1111561
59:01:1111529
59:01:1111417
59:01:1111537
59:01:1110464
59:01:4410001:2959(1)
59:01:4410001:2959(2)
59:01:4410001:2959(3)
59:01:4410001:2959(4)
59:01:4410001:2959(5)
59:01:4410001:2959(6)
59:01:4410001:2959(7)
59:01:4410001:2959(8)
59:01:4410001:2959(9)
59:01:4410001:2959(10)
59:01:4410001:2959(11)
59:01:4410001:2959(12)
59:01:4410001:2959(13)
59:01:4410001:2959(14)
59:01:4410001:2959(15)
59:01:4410001:2959(16)
59:01:4410001:2959(17)
59:01:4410001:2959(18)
59:01:4410001:2959(19)
59:01:4410001:2959(20)
59:01:4410001:2959(21)
59:01:4410001:2959(22)
59:01:4410001:2959(23)
59:01:4410001:2959(24)
59:01:4410001:2959(25)
59:01:4410001:2959(26)
59:01:4410001:2959(27)
59:01:4410001:2959(28)
59:01:4410001:2959(29)
59:01:4410001:2959(30)
59:01:4410001:2959(31)
59:01:4410001:2959(32)
59:01:4410001:2959(33)
59:01:4410001:2959(34)
59:01:4410001:2959(35)
59:01:4410001:2959(36)
59:01:4410001:2959(37)
59:01:4410001:2959(38)
59:01:4410001:2959(39)
59:01:4410001:2959(40)


Лист 6
Публичный сервитут
ВЛ 35 кВ Трактовая-Вороновка-№2
Схема расположения границ публичного сервитута
59:01:0000000:59589(1)
59:01:0910096
46
56
М 1:2000
Условные обозначения:
граница ВЛ
граница публичного сервитута
граница кадастрового квартала
граница земельного участка, учтенного в ГКН
кадастровый номер квартала
:588 номер земельного участка, учтенного в ГКН
•1 характерная точка границы
59:18:2360101


Лист 5
Публичный сервитут
ВЛ 35 кВ Трактовая-Вороновка-№2
Схема расположения границ публичного сервитута
59:01:0910096
59:01:0000000:59589(1)
45
83
84
82
85
87
88
86
89
57
М 1:2000
Условные обозначения:
граница ВЛ
граница публичного сервитута
граница кадастрового квартала
граница земельного участка, учтенного в ГКН
кадастровый номер квартала
:588 номер земельного участка, учтенного в ГКН
•1 характерная точка границы
59:18:2360101


Лист 8
Публичный сервитут
ВЛ 35 кВ Трактовая-Вороновка-№2
Схема расположения границ публичного сервитута
59:01:0910096
:20(1)
48
54
53
49
52
51
50
М 1:2000
Условные обозначения:
граница ВЛ
граница публичного сервитута
граница кадастрового квартала
граница земельного участка, учтенного в ГКН
кадастровый номер квартала
:588
номер земельного участка, учтенного в ГКН
характерная точка границы


Лист 7
Публичный сервитут
ВЛ 35 кВ Трактовая-Вороновка-№2
Схема расположения границ публичного сервитута
59:01:0910096
:20(1)
47
55
48
54
М 1:2000
Условные обозначения:
граница ВЛ
граница публичного сервитута
граница кадастрового квартала
граница земельного участка, учтенного в ГКН
кадастровый номер квартала
:588
номер земельного участка, учтенного в ГКН
характерная точка границы

ОПИСАНИЕ МЕСТОПОЛОЖЕНИЯ ГРАНИЦ ПУБЛИЧНОГО СЕРВИТУТА ПО ОБЪЕКТУ ВЛ 35 КВ ТРАКТОВАЯ-ВОРОНОВКА-№2 ПЕРМСКИЙ КРАЙ, ПЕРМСКИЙ РАЙОН, СВЕРДЛОВСКИЙ РАЙОН ГОРОДА ПЕРМИ (НАИМЕНОВАНИЕ ОБЪЕКТА)

Сведения о местоположении границ объекта

1. Система координат МСК-59. зона 2

2. Сведения о характерных точках границ объекта

Обозначение характерных точек границ	Координаты. м		Метод определения координат и средняя квадратическая погрешность положения характерной точки (M_t). м	Описание закрепления точки
	X	Y		
1	2	3	4	5
1	523078.54	2252054.65	Геодезический метод; Mt=0.1	-
2	523114.98	2252054.85	Геодезический метод; Mt=0.1	-
3	523074.29	2252304.48	Геодезический метод; Mt=0.1	-
4	522694.58	2252239.68	Геодезический метод; Mt=0.1	-
5	522459.60	2252554.71	Геодезический метод; Mt=0.1	-
6	522474.05	2252475.06	Геодезический метод; Mt=0.1	-
7	522678.95	2252200.57	Геодезический метод; Mt=0.1	-
8	523044.58	2252262.96	Геодезический метод; Mt=0.1	-
1	523078.54	2252054.65	Геодезический метод; Mt=0.1	-
9	523098.38	2252062.15	Геодезический метод; Mt=0.1	-
10	523098.13	2252069.62	Геодезический метод; Mt=0.1	-
11	523091.10	2252069.38	Геодезический метод; Mt=0.1	-
12	523091.35	2252061.91	Геодезический метод; Mt=0.1	-
9	523098.38	2252062.15	Геодезический метод; Mt=0.1	-
13	523063.01	2252281.18	Геодезический метод; Mt=0.1	-
14	523061.97	2252287.30	Геодезический метод; Mt=0.1	-
15	523055.86	2252286.26	Геодезический метод; Mt=0.1	-
16	523056.89	2252280.15	Геодезический метод; Mt=0.1	-
13	523063.01	2252281.18	Геодезический метод; Mt=0.1	-
17	522941.86	2252262.70	Геодезический метод; Mt=0.1	-
18	522941.46	2252265.02	Геодезический метод; Mt=0.1	-
19	522939.14	2252264.61	Геодезический метод; Mt=0.1	-
20	522939.55	2252262.30	Геодезический метод; Mt=0.1	-
17	522941.86	2252262.70	Геодезический метод; Mt=0.1	-
21	522779.30	2252234.39	Геодезический метод; Mt=0.1	-
22	522778.89	2252236.71	Геодезический метод; Mt=0.1	-
23	522776.58	2252236.30	Геодезический метод; Mt=0.1	-
24	522776.98	2252233.98	Геодезический метод; Mt=0.1	-
21	522779.30	2252234.39	Геодезический метод; Mt=0.1	-
25	522691.10	2252219.51	Геодезический метод; Mt=0.1	-
26	522687.38	2252224.47	Геодезический метод; Mt=0.1	-
27	522682.42	2252220.74	Геодезический метод; Mt=0.1	-
28	522686.15	2252215.79	Геодезический метод; Mt=0.1	-
25	522691.10	2252219.51	Геодезический метод; Mt=0.1	-
29	522585.13	2252357.16	Геодезический метод; Mt=0.1	-
30	522583.72	2252359.04	Геодезический метод; Mt=0.1	-
31	522581.84	2252357.62	Геодезический метод; Mt=0.1	-
32	522583.25	2252355.75	Геодезический метод; Mt=0.1	-
29	522585.13	2252357.16	Геодезический метод; Mt=0.1	-
33	522399.19	2252516.21	Геодезический метод; Mt=0.1	-
34	522398.42	2252518.94	Геодезический метод; Mt=0.1	-
35	522397.47	2252522.29	Геодезический метод; Mt=0.1	-
36	522390.96	2252545.39	Геодезический метод; Mt=0.1	-
37	522389.14	2252549.53	Геодезический метод; Mt=0.1	-
38	522217.76	2252440.37	Геодезический метод; Mt=0.1	-
39	522072.43	2252346.45	Геодезический метод; Mt=0.1	-
40	521921.95	2252252.78	Геодезический метод; Mt=0.1	-
41	521686.95	2252252.50	Геодезический метод; Mt=0.1	-
42	521098.94	2252096.91	Геодезический метод; Mt=0.1	-
43	520980.96	2252064.37	Геодезический метод; Mt=0.1	-
44	520823.45	2252023.22	Геодезический метод; Mt=0.1	-
45	519862.97	2252238.51	Геодезический метод; Mt=0.1	-
46	518976.53	2252244.41	Геодезический метод; Mt=0.1	-
47	518212.85	2252251.05	Геодезический метод; Mt=0.1	-

48	518071.34	2251854.10	Геодезический метод; Mt=0.1	-
49	517994.16	2251628.13	Геодезический метод; Mt=0.1	-
50	518037.79	2251520.93	Геодезический метод; Mt=0.1	-
51	518052.05	2251514.97	Геодезический метод; Mt=0.1	-
52	518064.63	2251550.47	Геодезический метод; Mt=0.1	-
53	518032.58	2251629.23	Геодезический метод; Mt=0.1	-
54	518105.31	2251842.15	Геодезический метод; Mt=0.1	-
55	518238.29	2252214.87	Геодезический метод; Mt=0.1	-
56	518976.14	2252208.41	Геодезический метод; Mt=0.1	-
57	519858.79	2252202.55	Геодезический метод; Mt=0.1	-
58	520824.15	2251986.20	Геодезический метод; Mt=0.1	-
59	520990.30	2252029.60	Геодезический метод; Mt=0.1	-
60	521108.34	2252062.16	Геодезический метод; Mt=0.1	-
61	521691.59	2252216.50	Геодезический метод; Mt=0.1	-
62	521932.32	2252216.83	Геодезический метод; Mt=0.1	-
63	522091.71	2252316.05	Геодезический метод; Mt=0.1	-
64	522237.30	2252410.14	Геодезический метод; Mt=0.1	-
65	522398.56	2252516.10	Геодезический метод; Mt=0.1	-
33	522399.19	2252516.21	Геодезический метод; Mt=0.1	-
66	522229.22	2252424.90	Геодезический метод; Mt=0.1	-
67	522227.88	2252426.95	Геодезический метод; Mt=0.1	-
68	522225.83	2252425.61	Геодезический метод; Mt=0.1	-
69	522227.17	2252423.56	Геодезический метод; Mt=0.1	-
66	522229.22	2252424.90	Геодезический метод; Mt=0.1	-
70	521799.05	2252233.34	Геодезический метод; Mt=0.1	-
71	521799.05	2252235.79	Геодезический метод; Mt=0.1	-
72	521796.60	2252235.79	Геодезический метод; Mt=0.1	-
73	521796.60	2252233.34	Геодезический метод; Mt=0.1	-
70	521799.05	2252233.34	Геодезический метод; Mt=0.1	-
74	521105.14	2252078.67	Геодезический метод; Mt=0.1	-
75	521104.50	2252081.04	Геодезический метод; Mt=0.1	-
76	521102.14	2252080.40	Геодезический метод; Mt=0.1	-
77	521102.78	2252078.03	Геодезический метод; Mt=0.1	-
74	521105.14	2252078.67	Геодезический метод; Mt=0.1	-
78	520649.07	2252042.07	Геодезический метод; Mt=0.1	-
79	520649.61	2252044.46	Геодезический метод; Mt=0.1	-
80	520647.22	2252045.00	Геодезический метод; Mt=0.1	-
81	520646.68	2252042.61	Геодезический метод; Mt=0.1	-
78	520649.07	2252042.07	Геодезический метод; Mt=0.1	-
82	520161.55	2252151.78	Геодезический метод; Mt=0.1	-
83	520162.07	2252154.17	Геодезический метод; Mt=0.1	-
84	520159.67	2252154.69	Геодезический метод; Mt=0.1	-
85	520159.15	2252152.30	Геодезический метод; Mt=0.1	-
82	520161.55	2252151.78	Геодезический метод; Mt=0.1	-
86	519781.93	2252220.14	Геодезический метод; Mt=0.1	-
87	519781.94	2252222.59	Геодезический метод; Mt=0.1	-
88	519779.49	2252222.60	Геодезический метод; Mt=0.1	-
89	519779.48	2252220.15	Геодезический метод; Mt=0.1	-
86	519781.93	2252220.14	Геодезический метод; Mt=0.1	-

Департамент земельных отношений администрации города Перми в целях информирования населения в соответствии со статьей 39.42 Земельного кодекса Российской Федерации сообщает о возможном установлении публичных сервитутов в отдельных целях на территории города Перми*

№	Кадастровый номер земельного участка, в отношении которого устанавливается публичный сервитут (при наличии)	Адрес или описание земельного участка, в отношении которого устанавливается публичный сервитут	Цели установления публичного сервитута
1	59:01:0000000:90158 59:01:0910096:4 59:01:5110003:16 59:01:5110004:10 59:01:5111552:2 (входит в ЕЗП 59:01:0000000:477)	г. Пермь	Размещение объекта электросетевого хозяйства
2	Земли	г. Пермь	Размещение объекта электросетевого хозяйства
3	59:01:1717028:206	г. Пермь	Размещение объекта электросетевого хозяйства
4	59:01:3812886:22 59:01:3812886:4 Земли	г. Пермь	Размещение объекта электросетевого хозяйства
5	59:01:4416089:29 (235 кв.м.) 59:01:4416089:39 (4 кв.м.) 59:01:4416089:40 (34 кв.м.) 59:01:4416089:41 (38 кв.м.) 59:01:4416089:42 (42 кв.м.) 59:01:4416089:43 (47 кв.м.) 59:01:4416089:44 (2 кв.м.)	г. Пермь	Размещение объекта электросетевого хозяйства
6	59:01:4416089:29 (51 кв.м.) 59:01:4416089:40 (3 кв.м.) 59:01:4416089:39 (27 кв.м.) Земли	г. Пермь	Размещение объекта электросетевого хозяйства
7	59:01:0000000:91107 (130 кв.м.) Земли	г. Пермь	Размещение объекта электросетевого хозяйства
8	59:01:4311380:167 (44 кв.м.) 59:01:4311380:33 (23 кв.м.) Земли	г. Пермь	Размещение объекта электросетевого хозяйства
9	59:01:0000000:90337 59:01:0000000:90471	г. Пермь	Размещение объекта электросетевого хозяйства
10	59:01:4311725:23 59:01:4311725:1	г. Пермь	Размещение объекта электросетевого хозяйства

Заинтересованные лица имеют право ознакомиться с ходатайством об установлении публичного сервитута и прилагаемым к нему описанием местоположения границ публичного сервитута по адресу: г. Пермь, ул. Сибирская, 15 (тел. 212-67-54).

Заинтересованные лица могут подать заявление об учете прав в срок с 27.09.2022 по 11.10.2022.

Способы подачи заявлений:

1. посредством почтовой связи;

2. лично, в том числе через представителя, в департамент земельных отношений администрации города Перми (г. Пермь, ул. Сибирская, 15);

3. в форме электронных документов с использованием информационно-телекоммуникационной сети «Интернет».

Правообладатели земельных участков, в отношении которых испрашивается публичный сервитут, если их права не зарегистрированы в Едином государственном реестре недвижимости, в течение тридцати дней со дня опубликования сообщения, предусмотренного подпунктом 1 пункта 3 статьи 39.42 ЗК РФ, подают в орган, уполномоченный на установление публичного сервитута, заявления об учете их прав (обременений прав) на земельные участки с приложением копий документов, подтверждающих эти права (обременения прав). В таких заявлениях указывается способ связи с правообладателями земельных участков, в том числе их почтовый адрес и (или) адрес электронной почты. Правообладатели земельных участков, подавшие такие заявления по истечении указанного срока, несут риски невозможности обеспечения их прав в связи с отсутствием информации о таких лицах и их правах на земельные участки. Такие лица имеют право требовать от обладателя публичного сервитута плату за публичный сервитут не более чем за три года, предшествующие дню направления ими заявления об учете их прав (обременений прав).

Реквизиты решений об утверждении документа территориального планирования, документации по планировке территории, программ комплексного развития систем коммунальной инфраструктуры поселения, городского округа, а также информация об инвестиционной программе субъекта естественных монополий, организации коммунального комплекса, указанных в ходатайстве об установлении публичного сервитута, и сведения об официальных сайтах в информационно-телекоммуникационной сети «Интернет» отсутствуют.

Информация о возможности установления публичного сервитута публикуется на сайте http://www.gorodperm.ru, в «Официальном бюллетене органов местного самоуправления муниципального образования город Пермь».

Приложение: на 73 л. в 1 экз.

---

* Схемы в полноцветном варианте опубликованы на официальном сайте муниципального образования город Пермь в информационно-телекоммуникационной сети Интернет в разделе «Документы/Официальный бюллетень».


Публичный сервитут
ВЛ-6 кВ фид. Ляды
Схема расположения границ публичного сервитута
Лист 1
С
М 1:1000
Условные обозначения:
граница ВЛ
граница публичного сервитута
граница кадастрового квартала
граница земельного участка, учтенного в ГКН
59:01:5110082 кадастровый номер квартала
:588 номер земельного участка, учтенного в ГКН
•1 характерная точка границы

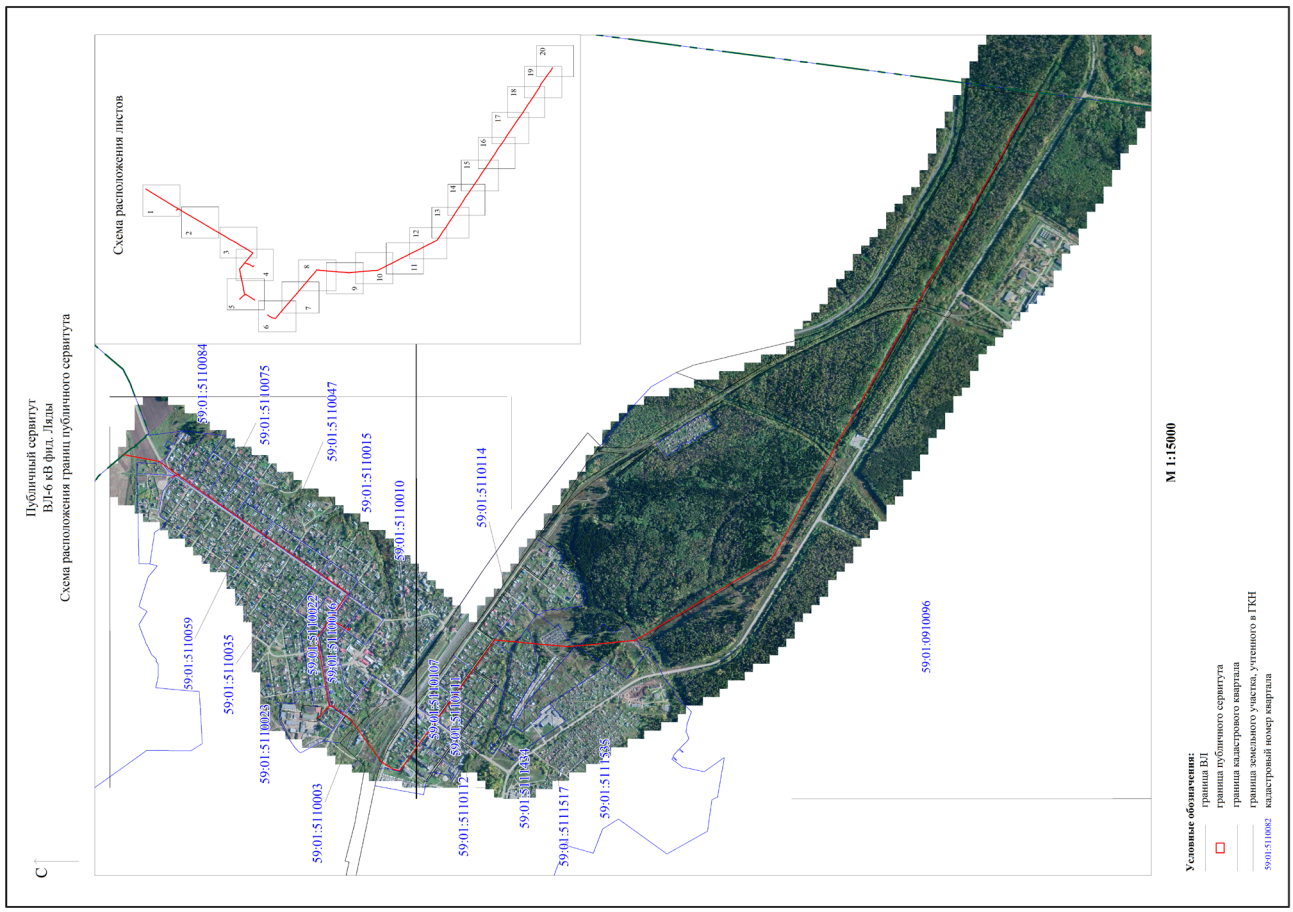
Публичный сервитут
ВЛ-6 кВ фид. Ляды
Схема расположения границ публичного сервитута
Схема расположения листов
С
М 1:15000
Условные обозначения:
граница ВЛ
граница публичного сервитута
граница кадастрового квартала
граница земельного участка, учтенного в ГКН
59:01:5110082 кадастровый номер квартала


Лист 3
Публичный сервитут
ВЛ-6 кВ фид. Ляды
Схема расположения границ публичного сервитута
С
М 1:1000
Условные обозначения:
граница ВЛ
граница публичного сервитута
граница кадастрового квартала
граница земельного участка, учтенного в ГКН
99:01:5110082 кадастровой номер квартала
:588 номер земельного участка, учтенного в ГКН
• 1 характерная точка границы


Лист 2
Публичный сервитут
ВЛ-6 кВ фид. Ляды
Схема расположения границ публичного сервитута
С
М 1:1000
Условные обозначения:
граница ВЛ
граница публичного сервитута
граница кадастрового квартала
граница земельного участка, учтенного в ГКН
99:01:5110082 кадастровой номер квартала
:588 номер земельного участка, учтенного в ГКН
• 1 характерная точка границы


Лист 5
Публичный сервитут
ВЛ-6 кВ фид. Леды
Схема расположения границ публичного сервитута
С
М 1:1000
Условные обозначения:
граница ВЛ
граница публичного сервитута
:588
номер земельного участка, учтенного в ГКН
граница кадастрового квартала
1
характерная точка границы
граница земельного участка, учтенного в ГКН
99:01:5110082
кадастровый номер квартала


Лист 4
Публичный сервитут
ВЛ-6 кВ фид. Леды
Схема расположения границ публичного сервитута
С
М 1:1000
Условные обозначения:
граница ВЛ
граница публичного сервитута
:588
номер земельного участка, учтенного в ГКН
граница кадастрового квартала
1
характерная точка границы
граница земельного участка, учтенного в ГКН
99:01:5110082
кадастровый номер квартала


Лист 7
Публичный сервитут
ВЛ-6 кВ фид. Ляды
Схема расположения границ публичного сервитута
М 1:1000
Условные обозначения:
граница ВЛ
граница публичного сервитута
граница кадастрового квартала
граница земельного участка, учтенного в ГКН
59:01:5110082 кадастровый номер квартала
:588 номер земельного участка, учтенного в ГКН
•1 характерная точка границы


Лист 6
Публичный сервитут
ВЛ-6 кВ фид. Ляды
Схема расположения границ публичного сервитута
М 1:1000
Условные обозначения:
граница ВЛ
граница публичного сервитута
граница кадастрового квартала
граница земельного участка, учтенного в ГКН
59:01:5110082 кадастровый номер квартала
:588 номер земельного участка, учтенного в ГКН
•1 характерная точка границы


Лист 9
Публичный сервитут
ВЛ-6 кВ фид. Лиды
Схема расположения границ публичного сервитута
С
М 1:1000
Условные обозначения:
граница ВЛ
граница публичного сервитута
граница кадастрового квартала
граница земельного участка, учтенного в ГКН
59:01:5110082 кадастровый номер квартала
:588 номер земельного участка, учтенного в ГКН
1 характерная точка границы


Лист 8
Публичный сервитут
ВЛ-6 кВ фид. Лиды
Схема расположения границ публичного сервитута
С
М 1:1000
Условные обозначения:
граница ВЛ
граница публичного сервитута
граница кадастрового квартала
граница земельного участка, учтенного в ГКН
59:01:5110082 кадастровый номер квартала
:588 номер земельного участка, учтенного в ГКН
1 характерная точка границы


Лист 11
Публичный сервитут
ВЛ-6 кВ фид. Ляды
Схема расположения границ публичного сервитута
С
М 1:1000
Условные обозначения:
граница ВЛ
граница публичного сервитута
граница кадастрового квартала
граница земельного участка, учтенного в ГКН
59:01:5110082 кадастровый номер квартала
:588 номер земельного участка, учтенного в ГКН
•1 характерная точка границы


Лист 10
Публичный сервитут
ВЛ-6 кВ фид. Ляды
Схема расположения границ публичного сервитута
С
М 1:1000
Условные обозначения:
граница ВЛ
граница публичного сервитута
граница кадастрового квартала
граница земельного участка, учтенного в ГКН
59:01:5110082 кадастровый номер квартала
:588 номер земельного участка, учтенного в ГКН
•1 характерная точка границы


Лист 13
Публичный сервитут
ВЛ-6 кВ фид. Ляды
Схема расположения границ публичного сервитута
59:01:0000000:90158(1)
59:01:0910096
М 1:1000
Условные обозначения:
граница ВЛ
граница публичного сервитута
граница кадастрового квартала
граница земельного участка, учтенного в ГКН
59:01:5110082 кадастровый номер квартала
:588 номер земельного участка, учтенного в ГКН
•1 характерная точка границы


Лист 12
Публичный сервитут
ВЛ-6 кВ фид. Ляды
Схема расположения границ публичного сервитута
59:01:0000000:90158(1)
59:01:0910096
М 1:1000
Условные обозначения:
граница ВЛ
граница публичного сервитута
граница кадастрового квартала
граница земельного участка, учтенного в ГКН
59:01:5110082 кадастровый номер квартала
:588 номер земельного участка, учтенного в ГКН
•1 характерная точка границы


Лист 15
Публичный сервитут
ВЛ-6 кВ фид. Ляды
Схема расположения границ публичного сервитута
59:01:0000000:901SR(2)
59:01:0910096
M 1:1000
Условные обозначения:
граница ВЛ
граница публичного сервитута
граница кадастрового квартала
граница земельного участка, учтенного в ГКН
59:01:5110082 кадастровый номер квартала
:588 номер земельного участка, учтенного в ГКН
•1 характерная точка границы


Лист 14
Публичный сервитут
ВЛ-6 кВ фид. Ляды
Схема расположения границ публичного сервитута
59:01:0000000:901SR(2)
59:01:0910096
M 1:1000
Условные обозначения:
граница ВЛ
граница публичного сервитута
граница кадастрового квартала
граница земельного участка, учтенного в ГКН
59:01:5110082 кадастровый номер квартала
:588 номер земельного участка, учтенного в ГКН
•1 характерная точка границы

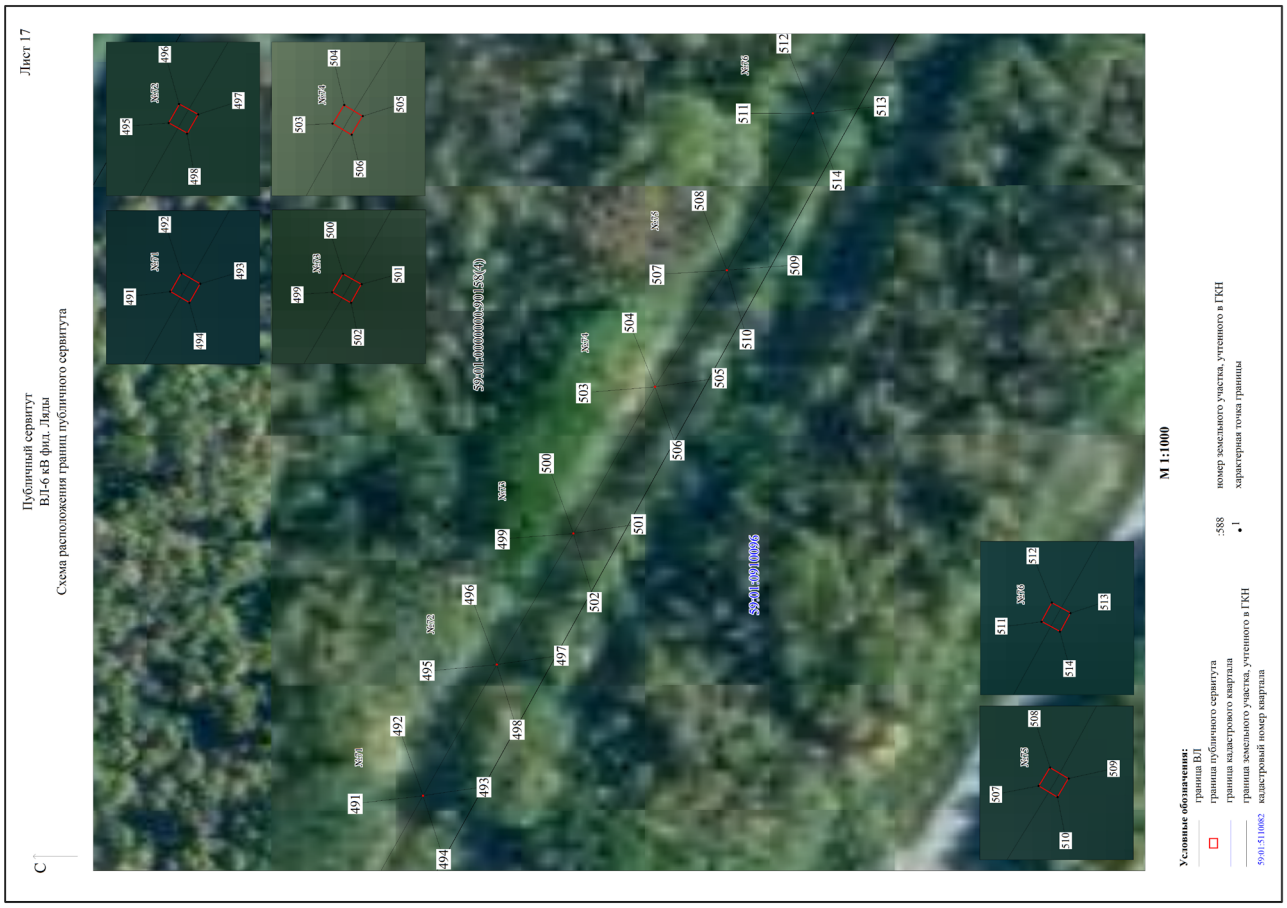
Лист 17
Публичный сервитут
ВЛ-6 кВ фид. Ляды
Схема расположения границ публичного сервитута
59:01:0000000:90158(4)
59:01:0910096
M 1:1000
Условные обозначения:
граница ВЛ
граница публичного сервитута
граница кадастрового квартала
граница земельного участка, учтенного в ГКН
59:01:5110082 кадастровый номер квартала
:588 номер земельного участка, учтенного в ГКН
1 характерная точка границы


Лист 16
Публичный сервитут
ВЛ-6 кВ фид. Ляды
Схема расположения границ публичного сервитута
59:01:0000000:90158(2)
59:01:0910096
M 1:1000
Условные обозначения:
граница ВЛ
граница публичного сервитута
граница кадастрового квартала
граница земельного участка, учтенного в ГКН
59:01:5110082 кадастровый номер квартала
:588 номер земельного участка, учтенного в ГКН
1 характерная точка границы


Публичный сервитут
ВЛ-6 кВ фид. Лялы
Схема расположения границ публичного сервитута
Лист 19
С
М 1:1000
Условные обозначения:
граница ВЛ
граница публичного сервитута
граница кадастрового квартала
граница земельного участка, учтенного в ГКН
99:01:5110082 кадастровый номер квартала
:588 номер земельного участка, учтенного в ГКН
1 характерная точка границы

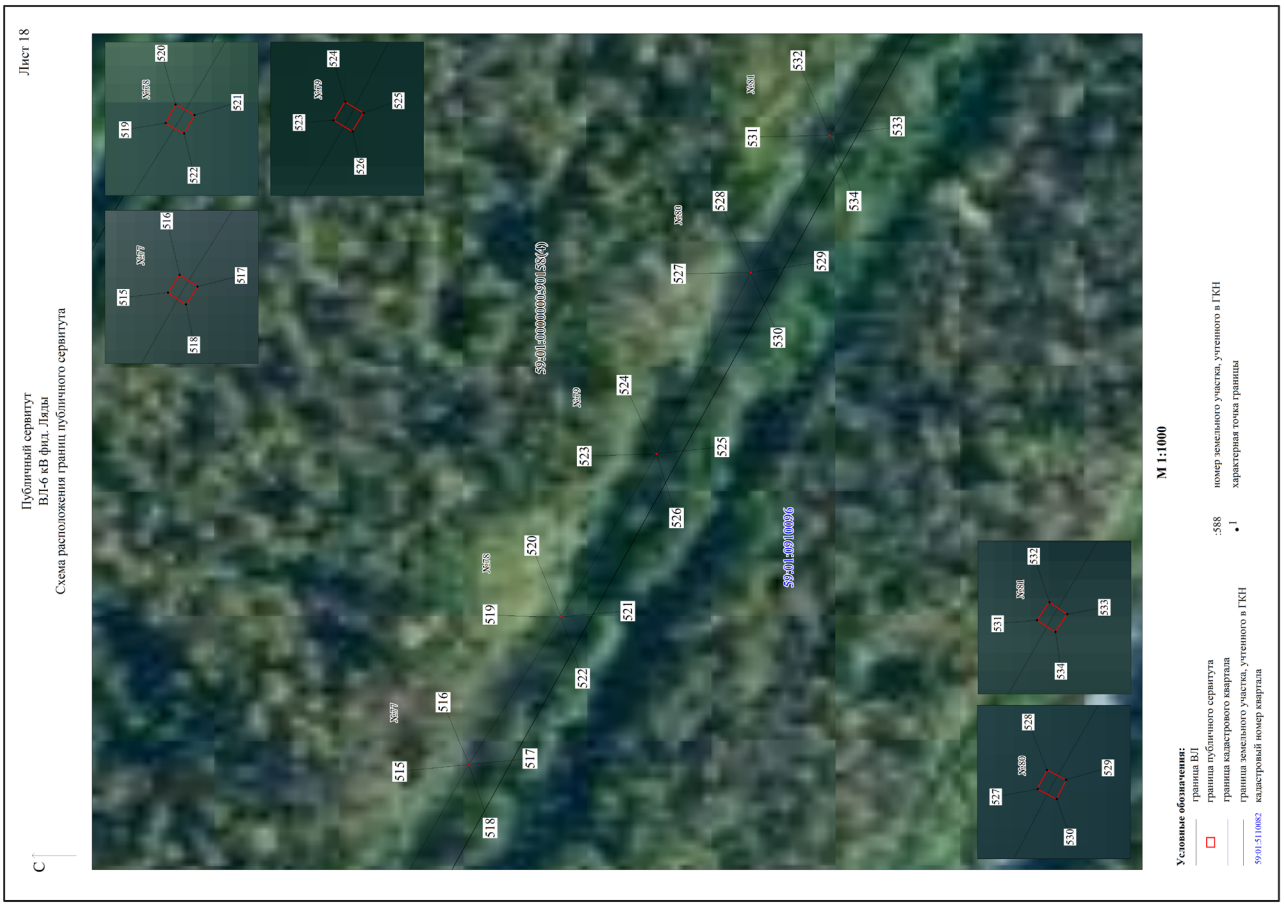
Публичный сервитут
ВЛ-6 кВ фид. Лялы
Схема расположения границ публичного сервитута
Лист 18
С
М 1:1000
Условные обозначения:
граница ВЛ
граница публичного сервитута
граница кадастрового квартала
граница земельного участка, учтенного в ГКН
99:01:5110082 кадастровый номер квартала
:588 номер земельного участка, учтенного в ГКН
1 характерная точка границы

Публичный сервитут
ВЛ-6 кВ фид. Ляды
Схема расположения границ публичного сервитута

Лист 20

С



М 1:1000

Условные обозначения:

- граница ВЛ
- граница публичного сервитута
- граница кадастрового квартала
- граница земельного участка, учтенного в ГКН
- 59:01:5110082 кадастровый номер квартала
- :588 номер земельного участка, учтенного в ГКН
- 1 характерная точка границы

ОПИСАНИЕ МЕСТОПОЛОЖЕНИЯ ГРАНИЦ ПУБЛИЧНОГО СЕРВИТУТА ПО ОБЪЕКТУ ВЛ-6КВ ФИД. ЛЯДЫ ПЕРМСКИЙ КРАЙ, Г. ПЕРМЬ
(наименование объекта)

Сведения о местоположении границ объекта

1. Система координат МСК-59, зона 2

2. Сведения о характерных точках границ объекта

Обозначение характерных точек границ	Координаты, м		Метод определения координат и средняя квадратическая погрешность положения характерной точки (M_t), м	Описание закрепления точки
	X	Y		
1	2	3	4	5
1	523459.65	2254036.20	Геодезический метод; Mt=0,1	-
2	523459.90	2254036.44	Геодезический метод; Mt=0,1	-
3	523458.67	2254037.70	Геодезический метод; Mt=0,1	-
4	523458.42	2254037.46	Геодезический метод; Mt=0,1	-
1	523459.65	2254036.20	Геодезический метод; Mt=0,1	-
5	523413.55	2254005.02	Геодезический метод; Mt=0,1	-
6	523413.27	2254004.83	Геодезический метод; Mt=0,1	-
7	523413.46	2254004.54	Геодезический метод; Mt=0,1	-
8	523413.74	2254004.73	Геодезический метод; Mt=0,1	-
5	523413.55	2254005.02	Геодезический метод; Mt=0,1	-
9	523390.86	2253988.94	Геодезический метод; Mt=0,1	-
10	523390.59	2253988.73	Геодезический метод; Mt=0,1	-
11	523390.79	2253988.44	Геодезический метод; Mt=0,1	-
12	523391.08	2253988.65	Геодезический метод; Mt=0,1	-
9	523390.86	2253988.94	Геодезический метод; Mt=0,1	-
13	523369.26	2253973.54	Геодезический метод; Mt=0,1	-
14	523368.98	2253973.33	Геодезический метод; Mt=0,1	-
15	523369.20	2253973.05	Геодезический метод; Mt=0,1	-
16	523369.47	2253973.26	Геодезический метод; Mt=0,1	-
13	523369.26	2253973.54	Геодезический метод; Mt=0,1	-
17	523393.92	2253962.35	Геодезический метод; Mt=0,1	-
18	523393.97	2253962.69	Геодезический метод; Mt=0,1	-

19	523390.65	2253963.17	Геодезический метод; Mt=0,1	-
20	523390.60	2253962.82	Геодезический метод; Mt=0,1	-
17	523393.92	2253962.35	Геодезический метод; Mt=0,1	-
21	523342.02	2253954.35	Геодезический метод; Mt=0,1	-
22	523341.73	2253954.15	Геодезический метод; Mt=0,1	-
23	523341.92	2253953.85	Геодезический метод; Mt=0,1	-
24	523342.22	2253954.06	Геодезический метод; Mt=0,1	-
21	523342.02	2253954.35	Геодезический метод; Mt=0,1	-
25	523306.50	2253929.19	Геодезический метод; Mt=0,1	-
26	523306.22	2253928.98	Геодезический метод; Mt=0,1	-
27	523306.44	2253928.70	Геодезический метод; Mt=0,1	-
28	523306.72	2253928.92	Геодезический метод; Mt=0,1	-
25	523306.50	2253929.19	Геодезический метод; Mt=0,1	-
29	523273.30	2253905.74	Геодезический метод; Mt=0,1	-
30	523273.01	2253905.54	Геодезический метод; Mt=0,1	-
31	523273.20	2253905.25	Геодезический метод; Mt=0,1	-
32	523273.49	2253905.44	Геодезический метод; Mt=0,1	-
29	523273.30	2253905.74	Геодезический метод; Mt=0,1	-
33	523235.91	2253879.98	Геодезический метод; Mt=0,1	-
34	523235.63	2253879.79	Геодезический метод; Mt=0,1	-
35	523235.83	2253879.50	Геодезический метод; Mt=0,1	-
36	523236.11	2253879.69	Геодезический метод; Mt=0,1	-
33	523235.91	2253879.98	Геодезический метод; Mt=0,1	-
37	523205.00	2253858.48	Геодезический метод; Mt=0,1	-
38	523204.71	2253858.29	Геодезический метод; Mt=0,1	-
39	523204.91	2253858.00	Геодезический метод; Mt=0,1	-
40	523205.20	2253858.19	Геодезический метод; Mt=0,1	-
37	523205.00	2253858.48	Геодезический метод; Mt=0,1	-
41	523164.90	2253830.58	Геодезический метод; Mt=0,1	-
42	523164.60	2253830.38	Геодезический метод; Mt=0,1	-

43	523164.80	2253830.08	Геодезический метод; Mt=0,1	-
44	523165.09	2253830.29	Геодезический метод; Mt=0,1	-
41	523164.90	2253830.58	Геодезический метод; Mt=0,1	-
45	523126.62	2253804.25	Геодезический метод; Mt=0,1	-
46	523126.34	2253804.05	Геодезический метод; Mt=0,1	-
47	523126.54	2253803.77	Геодезический метод; Mt=0,1	-
48	523126.83	2253803.97	Геодезический метод; Mt=0,1	-
45	523126.62	2253804.25	Геодезический метод; Mt=0,1	-
49	523090.66	2253779.42	Геодезический метод; Mt=0,1	-
50	523090.79	2253779.09	Геодезический метод; Mt=0,1	-
51	523094.92	2253780.74	Геодезический метод; Mt=0,1	-
52	523094.79	2253781.06	Геодезический метод; Mt=0,1	-
49	523090.66	2253779.42	Геодезический метод; Mt=0,1	-
53	523076.20	2253769.3	Геодезический метод; Mt=0,1	-
54	523075.90	2253769.10	Геодезический метод; Mt=0,1	-
55	523076.09	2253768.81	Геодезический метод; Mt=0,1	-
56	523076.39	2253769.00	Геодезический метод; Mt=0,1	-
53	523076.20	2253769.3	Геодезический метод; Mt=0,1	-
57	523034.79	2253740.56	Геодезический метод; Mt=0,1	-
58	523034.51	2253740.36	Геодезический метод; Mt=0,1	-
59	523034.71	2253740.08	Геодезический метод; Mt=0,1	-
60	523034.99	2253740.28	Геодезический метод; Mt=0,1	-
57	523034.79	2253740.56	Геодезический метод; Mt=0,1	-
61	522994.81	2253712.76	Геодезический метод; Mt=0,1	-
62	522994.53	2253712.56	Геодезический метод; Mt=0,1	-
63	522994.73	2253712.27	Геодезический метод; Mt=0,1	-
64	522995.02	2253712.48	Геодезический метод; Mt=0,1	-
61	522994.81	2253712.76	Геодезический метод; Mt=0,1	-
65	522959.16	2253687.96	Геодезический метод; Mt=0,1	-
66	522958.88	2253687.77	Геодезический метод; Mt=0,1	-

67	522959.08	2253687.48	Геодезический метод; Mt=0,1	-
68	522959.36	2253687.68	Геодезический метод; Mt=0,1	-
65	522959.16	2253687.96	Геодезический метод; Mt=0,1	-
69	522925.26	2253664.35	Геодезический метод; Mt=0,1	-
70	522924.97	2253664.15	Геодезический метод; Mt=0,1	-
71	522925.18	2253663.87	Геодезический метод; Mt=0,1	-
72	522925.47	2253664.07	Геодезический метод; Mt=0,1	-
69	522925.26	2253664.35	Геодезический метод; Mt=0,1	-
73	522886.49	2253637.46	Геодезический метод; Mt=0,1	-
74	522886.21	2253637.27	Геодезический метод; Mt=0,1	-
75	522886.41	2253636.98	Геодезический метод; Mt=0,1	-
76	522886.69	2253637.18	Геодезический метод; Mt=0,1	-
73	522886.49	2253637.46	Геодезический метод; Mt=0,1	-
77	522849.03	2253611.38	Геодезический метод; Mt=0,1	-
78	522848.74	2253611.17	Геодезический метод; Mt=0,1	-
79	522848.94	2253610.88	Геодезический метод; Mt=0,1	-
80	522849.23	2253611.08	Геодезический метод; Mt=0,1	-
77	522849.03	2253611.38	Геодезический метод; Mt=0,1	-
81	522806.46	2253581.65	Геодезический метод; Mt=0,1	-
82	522806.26	2253581.93	Геодезический метод; Mt=0,1	-
83	522805.97	2253581.73	Геодезический метод; Mt=0,1	-
84	522806.17	2253581.44	Геодезический метод; Mt=0,1	-
81	522806.46	2253581.65	Геодезический метод; Mt=0,1	-
85	522756.82	2253547.79	Геодезический метод; Mt=0,1	-
86	522756.53	2253547.58	Геодезический метод; Mt=0,1	-
87	522756.74	2253547.29	Геодезический метод; Mt=0,1	-
88	522757.03	2253547.50	Геодезический метод; Mt=0,1	-
85	522756.82	2253547.79	Геодезический метод; Mt=0,1	-
89	522720.16	2253522.60	Геодезический метод; Mt=0,1	-
90	522719.86	2253522.42	Геодезический метод; Mt=0,1	-
91	522720.05	2253522.13	Геодезический метод; Mt=0,1	-
92	522720.34	2253522.31	Геодезический метод; Mt=0,1	-
89	522720.16	2253522.60	Геодезический метод; Mt=0,1	-
93	522683.36	2253497.11	Геодезический метод; Mt=0,1	-
94	522683.59	2253496.84	Геодезический метод; Mt=0,1	-
95	522686.67	2253499.38	Геодезический метод; Mt=0,1	-
96	522686.46	2253499.65	Геодезический метод; Mt=0,1	-
93	522683.36	2253497.11	Геодезический метод; Mt=0,1	-
97	522662.63	2253483.30	Геодезический метод; Mt=0,1	-
98	522662.82	2253483.01	Геодезический метод; Mt=0,1	-
99	522666.92	2253485.77	Геодезический метод; Mt=0,1	-
100	522666.73	2253486.06	Геодезический метод; Mt=0,1	-
97	522662.63	2253483.30	Геодезический метод; Mt=0,1	-
101	522627.15	2253458.36	Геодезический метод; Mt=0,1	-
102	522626.86	2253458.15	Геодезический метод; Mt=0,1	-
103	522627.07	2253457.87	Геодезический метод; Mt=0,1	-
104	522627.35	2253458.08	Геодезический метод; Mt=0,1	-
101	522627.15	2253458.36	Геодезический метод; Mt=0,1	-
105	522585.91	2253428.73	Геодезический метод; Mt=0,1	-
106	522585.61	2253428.55	Геодезический метод; Mt=0,1	-
107	522585.80	2253428.25	Геодезический метод; Mt=0,1	-
108	522586.09	2253428.44	Геодезический метод; Mt=0,1	-
105	522585.91	2253428.73	Геодезический метод; Mt=0,1	-
109	522541.85	2253397.09	Геодезический метод; Mt=0,1	-
110	522542.07	2253396.81	Геодезический метод; Mt=0,1	-
111	522545.89	2253399.88	Геодезический метод; Mt=0,1	-
112	522545.67	2253400.15	Геодезический метод; Mt=0,1	-
109	522541.85	2253397.09	Геодезический метод; Mt=0,1	-
113	522550.66	2253385.21	Геодезический метод; Mt=0,1	-
114	522550.47	2253385.50	Геодезический метод; Mt=0,1	-

115	522550.18	2253385.31	Геодезический метод; Mt=0,1	-
116	522550.37	2253385.02	Геодезический метод; Mt=0,1	-
113	522550.66	2253385.21	Геодезический метод; Mt=0,1	-
117	522574.90	2253349.94	Геодезический метод; Mt=0,1	-
118	522574.72	2253350.24	Геодезический метод; Mt=0,1	-
119	522574.42	2253350.06	Геодезический метод; Mt=0,1	-
120	522574.60	2253349.76	Геодезический метод; Mt=0,1	-
117	522574.90	2253349.94	Геодезический метод; Mt=0,1	-
121	522607.90	2253302.14	Геодезический метод; Mt=0,1	-
122	522607.70	2253302.43	Геодезический метод; Mt=0,1	-
123	522607.41	2253302.23	Геодезический метод; Mt=0,1	-
124	522607.61	2253301.94	Геодезический метод; Mt=0,1	-
121	522607.90	2253302.14	Геодезический метод; Mt=0,1	-
125	522633.63	2253264.77	Геодезический метод; Mt=0,1	-
126	522633.34	2253264.56	Геодезический метод; Mt=0,1	-
127	522633.55	2253264.28	Геодезический метод; Mt=0,1	-
128	522633.84	2253264.48	Геодезический метод; Mt=0,1	-
125	522633.63	2253264.77	Геодезический метод; Mt=0,1	-
129	522625.17	2253261.79	Геодезический метод; Mt=0,1	-
130	522624.85	2253261.65	Геодезический метод; Mt=0,1	-
131	522624.98	2253261.33	Геодезический метод; Mt=0,1	-
132	522625.31	2253261.46	Геодезический метод; Mt=0,1	-
129	522625.17	2253261.79	Геодезический метод; Mt=0,1	-
133	522579.22	2253244.05	Геодезический метод; Mt=0,1	-
134	522578.91	2253243.90	Геодезический метод; Mt=0,1	-
135	522579.07	2253243.58	Геодезический метод; Mt=0,1	-
136	522579.38	2253243.73	Геодезический метод; Mt=0,1	-
133	522579.22	2253244.05	Геодезический метод; Mt=0,1	-
137	522541.16	2253217.77	Геодезический метод; Mt=0,1	-
138	522541.38	2253217.49	Геодезический метод; Mt=0,1	-

139	522543.53	2253219.11	Геодезический метод; Mt=0,1	-
140	522543.33	2253219.39	Геодезический метод; Mt=0,1	-
137	522541.16	2253217.77	Геодезический метод; Mt=0,1	-
141	522537.01	2253224.29	Геодезический метод; Mt=0,1	-
142	522536.78	2253224.56	Геодезический метод; Mt=0,1	-
143	522536.52	2253224.33	Геодезический метод; Mt=0,1	-
144	522536.74	2253224.06	Геодезический метод; Mt=0,1	-
141	522537.01	2253224.29	Геодезический метод; Mt=0,1	-
145	522657.78	2253230.13	Геодезический метод; Mt=0,1	-
146	522657.57	2253230.41	Геодезический метод; Mt=0,1	-
147	522657.29	2253230.19	Геодезический метод; Mt=0,1	-
148	522657.51	2253229.92	Геодезический метод; Mt=0,1	-
145	522657.78	2253230.13	Геодезический метод; Mt=0,1	-
149	522688.38	2253182.69	Геодезический метод; Mt=0,1	-
150	522688.47	2253182.35	Геодезический метод; Mt=0,1	-
151	522691.45	2253183.20	Геодезический метод; Mt=0,1	-
152	522691.35	2253183.54	Геодезический метод; Mt=0,1	-
149	522688.38	2253182.69	Геодезический метод; Mt=0,1	-
153	522683.09	2253134.29	Геодезический метод; Mt=0,1	-
154	522682.74	2253134.35	Геодезический метод; Mt=0,1	-
155	522682.69	2253134.00	Геодезический метод; Mt=0,1	-
156	522683.03	2253133.94	Геодезический метод; Mt=0,1	-
153	522683.09	2253134.29	Геодезический метод; Mt=0,1	-
157	522675.76	2253090.52	Геодезический метод; Mt=0,1	-
158	522675.41	2253090.58	Геодезический метод; Mt=0,1	-
159	522675.34	2253090.24	Геодезический метод; Mt=0,1	-
160	522675.68	2253090.17	Геодезический метод; Mt=0,1	-
157	522675.76	2253090.52	Геодезический метод; Mt=0,1	-
161	522678.95	2253089.23	Геодезический метод; Mt=0,1	-
162	522678.59	2253089.29	Геодезический метод; Mt=0,1	-

163	522678.54	2253088.94	Геодезический метод; Mt=0,1	-
164	522678.89	2253088.88	Геодезический метод; Mt=0,1	-
161	522678.95	2253089.23	Геодезический метод; Mt=0,1	-
165	522667.20	2253044.04	Геодезический метод; Mt=0,1	-
166	522666.85	2253044.08	Геодезический метод; Mt=0,1	-
167	522666.80	2253043.73	Геодезический метод; Mt=0,1	-
168	522667.15	2253043.69	Геодезический метод; Mt=0,1	-
165	522667.20	2253044.04	Геодезический метод; Mt=0,1	-
169	522659.45	2252998.44	Геодезический метод; Mt=0,1	-
170	522659.10	2252998.50	Геодезический метод; Mt=0,1	-
171	522659.05	2252998.15	Геодезический метод; Mt=0,1	-
172	522659.40	2252998.10	Геодезический метод; Mt=0,1	-
169	522659.45	2252998.44	Геодезический метод; Mt=0,1	-
173	522651.95	2252955.25	Геодезический метод; Mt=0,1	-
174	522651.60	2252955.33	Геодезический метод; Mt=0,1	-
175	522651.53	2252954.98	Геодезический метод; Mt=0,1	-
176	522651.88	2252954.91	Геодезический метод; Mt=0,1	-
173	522651.95	2252955.25	Геодезический метод; Mt=0,1	-
177	522642.32	2252898.59	Геодезический метод; Mt=0,1	-
178	522641.97	2252898.65	Геодезический метод; Mt=0,1	-
179	522641.92	2252898.30	Геодезический метод; Mt=0,1	-
180	522642.27	2252898.25	Геодезический метод; Mt=0,1	-
177	522642.32	2252898.59	Геодезический метод; Mt=0,1	-
181	522630.79	2252847.56	Геодезический метод; Mt=0,1	-
182	522630.90	2252847.23	Геодезический метод; Mt=0,1	-
183	522633.98	2252848.27	Геодезический метод; Mt=0,1	-
184	522633.87	2252848.60	Геодезический метод; Mt=0,1	-
181	522630.79	2252847.56	Геодезический метод; Mt=0,1	-
185	522650.44	2252833.19	Геодезический метод; Mt=0,1	-
186	522650.17	2252832.95	Геодезический метод; Mt=0,1	-
187	522650.41	2252832.69	Геодезический метод; Mt=0,1	-
188	522650.67	2252832.92	Геодезический метод; Mt=0,1	-
185	522650.44	2252833.19	Геодезический метод; Mt=0,1	-
189	522687.80	2252791.04	Геодезический метод; Mt=0,1	-
190	522688.14	2252790.90	Геодезический метод; Mt=0,1	-
191	522689.51	2252794.18	Геодезический метод; Mt=0,1	-
192	522689.17	2252794.32	Геодезический метод; Mt=0,1	-
189	522687.80	2252791.04	Геодезический метод; Mt=0,1	-
193	522618.61	2252848.19	Геодезический метод; Mt=0,1	-
194	522618.95	2252848.29	Геодезический метод; Mt=0,1	-
195	522618.13	2252851.33	Геодезический метод; Mt=0,1	-
196	522617.79	2252851.24	Геодезический метод; Mt=0,1	-
193	522618.61	2252848.19	Геодезический метод; Mt=0,1	-
197	522571.73	2252814.81	Геодезический метод; Mt=0,1	-
198	522571.46	2252814.59	Геодезический метод; Mt=0,1	-
199	522571.67	2252814.31	Геодезический метод; Mt=0,1	-
200	522571.96	2252814.53	Геодезический метод; Mt=0,1	-
197	522571.73	2252814.81	Геодезический метод; Mt=0,1	-
201	522557.84	2252804.31	Геодезический метод; Mt=0,1	-
202	522557.55	2252804.11	Геодезический метод; Mt=0,1	-
203	522557.76	2252803.83	Геодезический метод; Mt=0,1	-
204	522558.04	2252804.02	Геодезический метод; Mt=0,1	-
201	522557.84	2252804.31	Геодезический метод; Mt=0,1	-
205	522522.07	2252776.42	Геодезический метод; Mt=0,1	-
206	522522.35	2252776.21	Геодезический метод; Mt=0,1	-
207	522525.54	2252780.38	Геодезический метод; Mt=0,1	-
208	522525.26	2252780.60	Геодезический метод; Mt=0,1	-
205	522522.07	2252776.42	Геодезический метод; Mt=0,1	-
209	522375.35	2252577.53	Геодезический метод; Mt=0,1	-
210	522375.52	2252577.22	Геодезический метод; Mt=0,1	-

211	522379.20	2252579.15	Геодезический метод; Mt=0,1	-
212	522379.03	2252579.46	Геодезический метод; Mt=0,1	-
209	522375.35	2252577.53	Геодезический метод; Mt=0,1	-
213	522353.22	2252562.32	Геодезический метод; Mt=0,1	-
214	522352.93	2252562.13	Геодезический метод; Mt=0,1	-
215	522353.11	2252561.84	Геодезический метод; Mt=0,1	-
216	522353.41	2252562.02	Геодезический метод; Mt=0,1	-
213	522353.22	2252562.32	Геодезический метод; Mt=0,1	-
217	522324.90	2252544.71	Геодезический метод; Mt=0,1	-
218	522324.56	2252544.63	Геодезический метод; Mt=0,1	-
219	522324.63	2252544.29	Геодезический метод; Mt=0,1	-
220	522324.97	2252544.37	Геодезический метод; Mt=0,1	-
217	522324.90	2252544.71	Геодезический метод; Mt=0,1	-
221	522308.99	2252540.49	Геодезический метод; Mt=0,1	-
222	522308.64	2252540.44	Геодезический метод; Mt=0,1	-
223	522308.69	2252540.09	Геодезический метод; Mt=0,1	-
224	522309.04	2252540.14	Геодезический метод; Mt=0,1	-
221	522308.99	2252540.49	Геодезический метод; Mt=0,1	-
225	522290.89	2252536.00	Геодезический метод; Mt=0,1	-
226	522290.58	2252536.15	Геодезический метод; Mt=0,1	-
227	522290.42	2252535.83	Геодезический метод; Mt=0,1	-
228	522290.73	2252535.68	Геодезический метод; Mt=0,1	-
225	522290.89	2252536.00	Геодезический метод; Mt=0,1	-
229	522262.61	2252574.75	Геодезический метод; Mt=0,1	-
230	522262.89	2252574.98	Геодезический метод; Mt=0,1	-
231	522260.07	2252578.48	Геодезический метод; Mt=0,1	-
232	522259.79	2252578.27	Геодезический метод; Mt=0,1	-
229	522262.61	2252574.75	Геодезический метод; Mt=0,1	-
233	522233.36	2252615.49	Геодезический метод; Mt=0,1	-
234	522233.16	2252615.77	Геодезический метод; Mt=0,1	-

235	522232.88	2252615.56	Геодезический метод; Mt=0,1	-
236	522233.08	2252615.29	Геодезический метод; Mt=0,1	-
233	522233.36	2252615.49	Геодезический метод; Mt=0,1	-
237	522206.44	2252652.29	Геодезический метод; Mt=0,1	-
238	522206.24	2252652.58	Геодезический метод; Mt=0,1	-
239	522205.96	2252652.38	Геодезический метод; Mt=0,1	-
240	522206.16	2252652.10	Геодезический метод; Mt=0,1	-
237	522206.44	2252652.29	Геодезический метод; Mt=0,1	-
241	522179.73	2252689.37	Геодезический метод; Mt=0,1	-
242	522179.45	2252689.17	Геодезический метод; Mt=0,1	-
243	522179.66	2252688.88	Геодезический метод; Mt=0,1	-
244	522179.94	2252689.08	Геодезический метод; Mt=0,1	-
241	522179.73	2252689.37	Геодезический метод; Mt=0,1	-
245	522149.63	2252730.46	Геодезический метод; Mt=0,1	-
246	522149.35	2252730.25	Геодезический метод; Mt=0,1	-
247	522149.55	2252729.98	Геодезический метод; Mt=0,1	-
248	522149.83	2252730.18	Геодезический метод; Mt=0,1	-
245	522149.63	2252730.46	Геодезический метод; Mt=0,1	-
249	522119.97	2252770.05	Геодезический метод; Mt=0,1	-
250	522119.67	2252769.85	Геодезический метод; Mt=0,1	-
251	522119.87	2252769.56	Геодезический метод; Mt=0,1	-
252	522120.16	2252769.76	Геодезический метод; Mt=0,1	-
249	522119.97	2252770.05	Геодезический метод; Mt=0,1	-
253	522098.93	2252799.76	Геодезический метод; Mt=0,1	-
254	522098.64	2252799.56	Геодезический метод; Mt=0,1	-
255	522098.84	2252799.27	Геодезический метод; Mt=0,1	-
256	522099.13	2252799.47	Геодезический метод; Mt=0,1	-
253	522098.93	2252799.76	Геодезический метод; Mt=0,1	-
257	522070.11	2252838.88	Геодезический метод; Mt=0,1	-
258	522069.83	2252838.68	Геодезический метод; Mt=0,1	-

259	522070.03	2252838.39	Геодезический метод; Mt=0,1	-
260	522070.32	2252838.59	Геодезический метод; Mt=0,1	-
257	522070.11	2252838.88	Геодезический метод; Mt=0,1	-
261	522050.57	2252861.19	Геодезический метод; Mt=0,1	-
262	522050.91	2252861.25	Геодезический метод; Mt=0,1	-
263	522050.20	2252866.35	Геодезический метод; Mt=0,1	-
264	522049.85	2252866.29	Геодезический метод; Mt=0,1	-
261	522050.57	2252861.19	Геодезический метод; Mt=0,1	-
265	522034.47	2252887.90	Геодезический метод; Mt=0,1	-
266	522034.19	2252887.70	Геодезический метод; Mt=0,1	-
267	522034.40	2252887.42	Геодезический метод; Mt=0,1	-
268	522034.68	2252887.62	Геодезический метод; Mt=0,1	-
265	522034.47	2252887.90	Геодезический метод; Mt=0,1	-
269	522007.66	2252924.77	Геодезический метод; Mt=0,1	-
270	522007.37	2252924.56	Геодезический метод; Mt=0,1	-
271	522007.57	2252924.28	Геодезический метод; Mt=0,1	-
272	522007.85	2252924.48	Геодезический метод; Mt=0,1	-
269	522007.66	2252924.77	Геодезический метод; Mt=0,1	-
273	521966.97	2252980.65	Геодезический метод; Mt=0,1	-
274	521966.70	2252980.44	Геодезический метод; Mt=0,1	-
275	521966.91	2252980.17	Геодезический метод; Mt=0,1	-
276	521967.19	2252980.38	Геодезический метод; Mt=0,1	-
273	521966.97	2252980.65	Геодезический метод; Mt=0,1	-
277	521934.26	2253019.31	Геодезический метод; Mt=0,1	-
278	521934.52	2253019.08	Геодезический метод; Mt=0,1	-
279	521937.02	2253021.88	Геодезический метод; Mt=0,1	-
280	521936.76	2253022.11	Геодезический метод; Mt=0,1	-
277	521934.26	2253019.31	Геодезический метод; Mt=0,1	-
281	521927.77	2253034.79	Геодезический метод; Mt=0,1	-
282	521927.57	2253035.06	Геодезический метод; Mt=0,1	-

283	521927.28	2253034.87	Геодезический метод; Mt=0,1	-
284	521927.49	2253034.58	Геодезический метод; Mt=0,1	-
281	521927.77	2253034.79	Геодезический метод; Mt=0,1	-
285	521897.33	2253077.32	Геодезический метод; Mt=0,1	-
286	521897.13	2253077.60	Геодезический метод; Mt=0,1	-
287	521896.84	2253077.41	Геодезический метод; Mt=0,1	-
288	521897.04	2253077.13	Геодезический метод; Mt=0,1	-
285	521897.33	2253077.32	Геодезический метод; Mt=0,1	-
289	521859.47	2253130.23	Геодезический метод; Mt=0,1	-
290	521859.26	2253130.52	Геодезический метод; Mt=0,1	-
291	521858.98	2253130.31	Геодезический метод; Mt=0,1	-
292	521859.19	2253130.03	Геодезический метод; Mt=0,1	-
289	521859.47	2253130.23	Геодезический метод; Mt=0,1	-
293	521839.87	2253157.35	Геодезический метод; Mt=0,1	-
294	521840.14	2253157.57	Геодезический метод; Mt=0,1	-
295	521837.13	2253161.24	Геодезический метод; Mt=0,1	-
296	521836.85	2253161.02	Геодезический метод; Mt=0,1	-
293	521839.87	2253157.35	Геодезический метод; Mt=0,1	-
297	521832.19	2253171.42	Геодезический метод; Mt=0,1	-
298	521832.49	2253169.02	Геодезический метод; Mt=0,1	-
299	521832.78	2253169.08	Геодезический метод; Mt=0,1	-
300	521832.47	2253171.75	Геодезический метод; Mt=0,1	-
301	521828.16	2253171.57	Геодезический метод; Mt=0,1	-
302	521828.16	2253171.27	Геодезический метод; Mt=0,1	-
297	521832.19	2253171.42	Геодезический метод; Mt=0,1	-
303	521763.78	2253165.29	Геодезический метод; Mt=0,1	-
304	521763.43	2253165.27	Геодезический метод; Mt=0,1	-
305	521763.46	2253164.92	Геодезический метод; Mt=0,1	-
306	521763.80	2253164.95	Геодезический метод; Mt=0,1	-
303	521763.78	2253165.29	Геодезический метод; Mt=0,1	-

307	521664.99	2253155.69	Геодезический метод; Mt=0,1	-
308	521664.64	2253155.67	Геодезический метод; Mt=0,1	-
309	521664.67	2253155.31	Геодезический метод; Mt=0,1	-
310	521665.02	2253155.35	Геодезический метод; Mt=0,1	-
307	521664.99	2253155.69	Геодезический метод; Mt=0,1	-
311	521579.63	2253147.26	Геодезический метод; Mt=0,1	-
312	521579.28	2253147.23	Геодезический метод; Mt=0,1	-
313	521579.30	2253146.88	Геодезический метод; Mt=0,1	-
314	521579.66	2253146.91	Геодезический метод; Mt=0,1	-
311	521579.63	2253147.26	Геодезический метод; Mt=0,1	-
315	521512.57	2253141.54	Геодезический метод; Mt=0,1	-
316	521512.22	2253141.51	Геодезический метод; Mt=0,1	-
317	521512.24	2253141.15	Геодезический метод; Mt=0,1	-
318	521512.59	2253141.18	Геодезический метод; Mt=0,1	-
315	521512.57	2253141.54	Геодезический метод; Mt=0,1	-
319	521468.99	2253134.79	Геодезический метод; Mt=0,1	-
320	521469.29	2253134.62	Геодезический метод; Mt=0,1	-
321	521471.71	2253138.59	Геодезический метод; Mt=0,1	-
322	521471.41	2253138.77	Геодезический метод; Mt=0,1	-
319	521468.99	2253134.79	Геодезический метод; Mt=0,1	-
323	521425.03	2253142.90	Геодезический метод; Mt=0,1	-
324	521424.68	2253142.94	Геодезический метод; Mt=0,1	-
325	521424.65	2253142.59	Геодезический метод; Mt=0,1	-
326	521424.99	2253142.56	Геодезический метод; Mt=0,1	-
323	521425.03	2253142.90	Геодезический метод; Mt=0,1	-
327	521380.47	2253143.96	Геодезический метод; Mt=0,1	-
328	521380.81	2253143.90	Геодезический метод; Mt=0,1	-
329	521381.28	2253146.71	Геодезический метод; Mt=0,1	-
330	521380.94	2253146.77	Геодезический метод; Mt=0,1	-
327	521380.47	2253143.96	Геодезический метод; Mt=0,1	-

331	521320.49	2253152.60	Геодезический метод; Mt=0,1	-
332	521320.15	2253152.63	Геодезический метод; Mt=0,1	-
333	521320.10	2253152.29	Геодезический метод; Mt=0,1	-
334	521320.46	2253152.25	Геодезический метод; Mt=0,1	-
331	521320.49	2253152.60	Геодезический метод; Mt=0,1	-
335	521272.86	2253156.96	Геодезический метод; Mt=0,1	-
336	521272.52	2253157.00	Геодезический метод; Mt=0,1	-
337	521272.47	2253156.65	Геодезический метод; Mt=0,1	-
338	521272.83	2253156.62	Геодезический метод; Mt=0,1	-
335	521272.86	2253156.96	Геодезический метод; Mt=0,1	-
339	521213.54	2253162.57	Геодезический метод; Mt=0,1	-
340	521213.19	2253162.61	Геодезический метод; Mt=0,1	-
341	521213.15	2253162.26	Геодезический метод; Mt=0,1	-
342	521213.50	2253162.22	Геодезический метод; Mt=0,1	-
339	521213.54	2253162.57	Геодезический метод; Mt=0,1	-
343	521147.77	2253168.75	Геодезический метод; Mt=0,1	-
344	521148.09	2253168.62	Геодезический метод; Mt=0,1	-
345	521149.99	2253173.30	Геодезический метод; Mt=0,1	-
346	521149.66	2253173.43	Геодезический метод; Mt=0,1	-
343	521147.77	2253168.75	Геодезический метод; Mt=0,1	-
347	521082.49	2253207.43	Геодезический метод; Mt=0,1	-
348	521082.18	2253207.60	Геодезический метод; Mt=0,1	-
349	521082.02	2253207.29	Геодезический метод; Mt=0,1	-
350	521082.33	2253207.12	Геодезический метод; Mt=0,1	-
347	521082.49	2253207.43	Геодезический метод; Mt=0,1	-
351	521041.40	2253231.41	Геодезический метод; Mt=0,1	-
352	521041.09	2253231.60	Геодезический метод; Mt=0,1	-
353	521040.91	2253231.29	Геодезический метод; Mt=0,1	-
354	521041.21	2253231.10	Геодезический метод; Mt=0,1	-
351	521041.40	2253231.41	Геодезический метод; Mt=0,1	-

355	520982.64	2253266.39	Геодезический метод; Mt=0,1	-
356	520982.34	2253266.57	Геодезический метод; Mt=0,1	-
357	520982.16	2253266.27	Геодезический метод; Mt=0,1	-
358	520982.46	2253266.09	Геодезический метод; Mt=0,1	-
355	520982.64	2253266.39	Геодезический метод; Mt=0,1	-
359	520936.01	2253294.71	Геодезический метод; Mt=0,1	-
360	520935.70	2253294.88	Геодезический метод; Mt=0,1	-
361	520935.53	2253294.56	Геодезический метод; Mt=0,1	-
362	520935.84	2253294.40	Геодезический метод; Mt=0,1	-
359	520936.01	2253294.71	Геодезический метод; Mt=0,1	-
363	520886.61	2253323.56	Геодезический метод; Mt=0,1	-
364	520886.32	2253323.73	Геодезический метод; Mt=0,1	-
365	520886.14	2253323.44	Геодезический метод; Mt=0,1	-
366	520886.43	2253323.25	Геодезический метод; Mt=0,1	-
363	520886.61	2253323.56	Геодезический метод; Mt=0,1	-
367	520853.86	2253343.55	Геодезический метод; Mt=0,1	-
368	520853.55	2253343.73	Геодезический метод; Mt=0,1	-
369	520853.39	2253343.42	Геодезический метод; Mt=0,1	-
370	520853.69	2253343.25	Геодезический метод; Mt=0,1	-
367	520853.86	2253343.55	Геодезический метод; Mt=0,1	-
371	520796.15	2253378.51	Геодезический метод; Mt=0,1	-
372	520795.84	2253378.69	Геодезический метод; Mt=0,1	-
373	520795.66	2253378.38	Геодезический метод; Mt=0,1	-
374	520795.97	2253378.21	Геодезический метод; Mt=0,1	-
371	520796.15	2253378.51	Геодезический метод; Mt=0,1	-
375	520665.65	2253455.92	Геодезический метод; Mt=0,1	-
376	520665.35	2253456.08	Геодезический метод; Mt=0,1	-
377	520665.18	2253455.78	Геодезический метод; Mt=0,1	-
378	520665.48	2253455.62	Геодезический метод; Mt=0,1	-
375	520665.65	2253455.92	Геодезический метод; Mt=0,1	-

379	520597.43	2253496.19	Геодезический метод; Mt=0,1	-
380	520597.14	2253496.38	Геодезический метод; Mt=0,1	-
381	520596.96	2253496.08	Геодезический метод; Mt=0,1	-
382	520597.25	2253495.90	Геодезический метод; Mt=0,1	-
379	520597.43	2253496.19	Геодезический метод; Mt=0,1	-
383	520544.35	2253528.52	Геодезический метод; Mt=0,1	-
384	520544.05	2253528.71	Геодезический метод; Mt=0,1	-
385	520543.86	2253528.41	Геодезический метод; Mt=0,1	-
386	520544.16	2253528.22	Геодезический метод; Mt=0,1	-
383	520544.35	2253528.52	Геодезический метод; Mt=0,1	-
387	520485.71	2253563.11	Геодезический метод; Mt=0,1	-
388	520485.90	2253562.81	Геодезический метод; Mt=0,1	-
389	520490.01	2253565.48	Геодезический метод; Mt=0,1	-
390	520489.82	2253565.77	Геодезический метод; Mt=0,1	-
387	520485.71	2253563.11	Геодезический метод; Mt=0,1	-
391	520459.25	2253609.12	Геодезический метод; Mt=0,1	-
392	520459.08	2253609.42	Геодезический метод; Mt=0,1	-
393	520458.78	2253609.25	Геодезический метод; Mt=0,1	-
394	520458.95	2253608.95	Геодезический метод; Mt=0,1	-
391	520459.25	2253609.12	Геодезический метод; Mt=0,1	-
395	520419.78	2253678.23	Геодезический метод; Mt=0,1	-
396	520419.60	2253678.54	Геодезический метод; Mt=0,1	-
397	520419.30	2253678.37	Геодезический метод; Mt=0,1	-
398	520419.47	2253678.06	Геодезический метод; Mt=0,1	-
395	520419.78	2253678.23	Геодезический метод; Mt=0,1	-
399	520382.47	2253743.10	Геодезический метод; Mt=0,1	-
400	520382.28	2253743.40	Геодезический метод; Mt=0,1	-
401	520381.98	2253743.21	Геодезический метод; Mt=0,1	-
402	520382.16	2253742.92	Геодезический метод; Mt=0,1	-
399	520382.47	2253743.10	Геодезический метод; Mt=0,1	-

403	520341.80	2253815.83	Геодезический метод; Mt=0,1	-
404	520341.63	2253816.13	Геодезический метод; Mt=0,1	-
405	520341.33	2253815.94	Геодезический метод; Mt=0,1	-
406	520341.51	2253815.65	Геодезический метод; Mt=0,1	-
403	520341.80	2253815.83	Геодезический метод; Mt=0,1	-
407	520304.03	2253883.15	Геодезический метод; Mt=0,1	-
408	520303.87	2253883.47	Геодезический метод; Mt=0,1	-
409	520303.56	2253883.31	Геодезический метод; Mt=0,1	-
410	520303.72	2253883.00	Геодезический метод; Mt=0,1	-
407	520304.03	2253883.15	Геодезический метод; Mt=0,1	-
411	520265.29	2253951.93	Геодезический метод; Mt=0,1	-
412	520265.10	2253952.23	Геодезический метод; Mt=0,1	-
413	520264.81	2253952.04	Геодезический метод; Mt=0,1	-
414	520264.99	2253951.75	Геодезический метод; Mt=0,1	-
411	520265.29	2253951.93	Геодезический метод; Mt=0,1	-
415	520226.51	2254019.00	Геодезический метод; Mt=0,1	-
416	520226.33	2254019.30	Геодезический метод; Mt=0,1	-
417	520226.03	2254019.12	Геодезический метод; Mt=0,1	-
418	520226.21	2254018.82	Геодезический метод; Mt=0,1	-
415	520226.51	2254019.00	Геодезический метод; Mt=0,1	-
419	520195.50	2254074.65	Геодезический метод; Mt=0,1	-
420	520195.33	2254074.95	Геодезический метод; Mt=0,1	-
421	520195.03	2254074.77	Геодезический метод; Mt=0,1	-
422	520195.20	2254074.47	Геодезический метод; Mt=0,1	-
419	520195.50	2254074.65	Геодезический метод; Mt=0,1	-
423	520170.36	2254124.25	Геодезический метод; Mt=0,1	-
424	520170.18	2254124.56	Геодезический метод; Mt=0,1	-
425	520169.88	2254124.38	Геодезический метод; Mt=0,1	-
426	520170.06	2254124.08	Геодезический метод; Mt=0,1	-
423	520170.36	2254124.25	Геодезический метод; Mt=0,1	-

427	520136.18	2254181.32	Геодезический метод; Mt=0,1	-
428	520136.01	2254181.63	Геодезический метод; Mt=0,1	-
429	520135.70	2254181.44	Геодезический метод; Mt=0,1	-
430	520135.88	2254181.14	Геодезический метод; Mt=0,1	-
427	520136.18	2254181.32	Геодезический метод; Mt=0,1	-
431	520096.29	2254248.13	Геодезический метод; Mt=0,1	-
432	520096.12	2254248.42	Геодезический метод; Mt=0,1	-
433	520095.82	2254248.25	Геодезический метод; Mt=0,1	-
434	520095.99	2254247.96	Геодезический метод; Mt=0,1	-
431	520096.29	2254248.13	Геодезический метод; Mt=0,1	-
435	520065.77	2254303.06	Геодезический метод; Mt=0,1	-
436	520065.58	2254303.36	Геодезический метод; Mt=0,1	-
437	520065.28	2254303.17	Геодезический метод; Mt=0,1	-
438	520065.47	2254302.87	Геодезический метод; Mt=0,1	-
435	520065.77	2254303.06	Геодезический метод; Mt=0,1	-
439	520040.45	2254346.13	Геодезический метод; Mt=0,1	-
440	520040.27	2254346.44	Геодезический метод; Mt=0,1	-
441	520039.96	2254346.25	Геодезический метод; Mt=0,1	-
442	520040.15	2254345.95	Геодезический метод; Mt=0,1	-
439	520040.45	2254346.13	Геодезический метод; Mt=0,1	-
443	520018.71	2254385.69	Геодезический метод; Mt=0,1	-
444	520018.54	2254386.00	Геодезический метод; Mt=0,1	-
445	520018.23	2254385.83	Геодезический метод; Mt=0,1	-
446	520018.40	2254385.52	Геодезический метод; Mt=0,1	-
443	520018.71	2254385.69	Геодезический метод; Mt=0,1	-
447	519990.67	2254432.94	Геодезический метод; Mt=0,1	-
448	519990.49	2254433.25	Геодезический метод; Mt=0,1	-
449	519990.20	2254433.06	Геодезический метод; Mt=0,1	-
450	519990.38	2254432.77	Геодезический метод; Mt=0,1	-
447	519990.67	2254432.94	Геодезический метод; Mt=0,1	-

451	519966.95	2254474.71	Геодезический метод; Mt=0,1	-
452	519966.78	2254475.00	Геодезический метод; Mt=0,1	-
453	519966.47	2254474.83	Геодезический метод; Mt=0,1	-
454	519966.65	2254474.54	Геодезический метод; Mt=0,1	-
451	519966.95	2254474.71	Геодезический метод; Mt=0,1	-
455	519939.54	2254521.79	Геодезический метод; Mt=0,1	-
456	519939.37	2254522.10	Геодезический метод; Mt=0,1	-
457	519939.07	2254521.92	Геодезический метод; Mt=0,1	-
458	519939.24	2254521.62	Геодезический метод; Mt=0,1	-
455	519939.54	2254521.79	Геодезический метод; Mt=0,1	-
459	519905.91	2254581.12	Геодезический метод; Mt=0,1	-
460	519905.74	2254581.42	Геодезический метод; Mt=0,1	-
461	519905.43	2254581.25	Геодезический метод; Mt=0,1	-
462	519905.61	2254580.94	Геодезический метод; Mt=0,1	-
459	519905.91	2254581.12	Геодезический метод; Mt=0,1	-
463	519879.83	2254626.47	Геодезический метод; Mt=0,1	-
464	519879.65	2254626.77	Геодезический метод; Mt=0,1	-
465	519879.34	2254626.60	Геодезический метод; Mt=0,1	-
466	519879.52	2254626.29	Геодезический метод; Mt=0,1	-
463	519879.83	2254626.47	Геодезический метод; Mt=0,1	-
467	519854.91	2254671.05	Геодезический метод; Mt=0,1	-
468	519854.74	2254671.36	Геодезический метод; Mt=0,1	-
469	519854.43	2254671.19	Геодезический метод; Mt=0,1	-
470	519854.60	2254670.88	Геодезический метод; Mt=0,1	-
467	519854.91	2254671.05	Геодезический метод; Mt=0,1	-
471	519829.01	2254717.35	Геодезический метод; Mt=0,1	-
472	519828.84	2254717.66	Геодезический метод; Mt=0,1	-
473	519828.54	2254717.50	Геодезический метод; Mt=0,1	-
474	519828.71	2254717.19	Геодезический метод; Mt=0,1	-
471	519829.01	2254717.35	Геодезический метод; Mt=0,1	-

475	519811.45	2254750.76	Геодезический метод; Mt=0,1	-
476	519811.76	2254750.94	Геодезический метод; Mt=0,1	-
477	519810.13	2254753.75	Геодезический метод; Mt=0,1	-
478	519809.82	2254753.58	Геодезический метод; Mt=0,1	-
475	519811.45	2254750.76	Геодезический метод; Mt=0,1	-
479	519786.50	2254796.38	Геодезический метод; Mt=0,1	-
480	519786.78	2254796.58	Геодезический метод; Mt=0,1	-
481	519784.77	2254799.38	Геодезический метод; Mt=0,1	-
482	519784.48	2254799.18	Геодезический метод; Mt=0,1	-
479	519786.50	2254796.38	Геодезический метод; Mt=0,1	-
483	519781.01	2254801.92	Геодезический метод; Mt=0,1	-
484	519780.77	2254802.17	Геодезический метод; Mt=0,1	-
485	519780.51	2254801.94	Геодезический метод; Mt=0,1	-
486	519780.74	2254801.67	Геодезический метод; Mt=0,1	-
483	519781.01	2254801.92	Геодезический метод; Mt=0,1	-
487	519758.11	2254842.13	Геодезический метод; Mt=0,1	-
488	519757.92	2254842.43	Геодезический метод; Mt=0,1	-
489	519757.63	2254842.25	Геодезический метод; Mt=0,1	-
490	519757.82	2254841.95	Геодезический метод; Mt=0,1	-
487	519758.11	2254842.13	Геодезический метод; Mt=0,1	-
491	519732.34	2254888.14	Геодезический метод; Mt=0,1	-
492	519732.16	2254888.44	Геодезический метод; Mt=0,1	-
493	519731.85	2254888.27	Геодезический метод; Mt=0,1	-
494	519732.03	2254887.96	Геодезический метод; Mt=0,1	-
491	519732.34	2254888.14	Геодезический метод; Mt=0,1	-
495	519708.33	2254930.77	Геодезический метод; Mt=0,1	-
496	519708.16	2254931.08	Геодезический метод; Mt=0,1	-
497	519707.85	2254930.91	Геодезический метод; Mt=0,1	-
498	519708.03	2254930.60	Геодезический метод; Mt=0,1	-
495	519708.33	2254930.77	Геодезический метод; Mt=0,1	-

499	519683.41	2254973.40	Геодезический метод; Mt=0,1	-
500	519683.23	2254973.70	Геодезический метод; Mt=0,1	-
501	519682.93	2254973.53	Геодезический метод; Mt=0,1	-
502	519683.10	2254973.23	Геодезический метод; Mt=0,1	-
499	519683.41	2254973.40	Геодезический метод; Mt=0,1	-
503	519656.91	2255021.05	Геодезический метод; Mt=0,1	-
504	519656.72	2255021.35	Геодезический метод; Mt=0,1	-
505	519656.42	2255021.17	Геодезический метод; Mt=0,1	-
506	519656.60	2255020.87	Геодезический метод; Mt=0,1	-
503	519656.91	2255021.05	Геодезический метод; Mt=0,1	-
507	519633.53	2255058.94	Геодезический метод; Mt=0,1	-
508	519633.34	2255059.24	Геодезический метод; Mt=0,1	-
509	519633.04	2255059.06	Геодезический метод; Mt=0,1	-
510	519633.22	2255058.76	Геодезический метод; Mt=0,1	-
507	519633.53	2255058.94	Геодезический метод; Mt=0,1	-
511	519605.58	2255109.90	Геодезический метод; Mt=0,1	-
512	519605.41	2255110.21	Геодезический метод; Mt=0,1	-
513	519605.11	2255110.04	Геодезический метод; Mt=0,1	-
514	519605.28	2255109.74	Геодезический метод; Mt=0,1	-
511	519605.58	2255109.90	Геодезический метод; Mt=0,1	-
515	519577.55	2255159.77	Геодезический метод; Mt=0,1	-
516	519577.36	2255160.06	Геодезический метод; Mt=0,1	-
517	519577.07	2255159.87	Геодезический метод; Mt=0,1	-
518	519577.26	2255159.58	Геодезический метод; Mt=0,1	-
515	519577.55	2255159.77	Геодезический метод; Mt=0,1	-
519	519547.48	2255207.75	Геодезический метод; Mt=0,1	-
520	519547.32	2255208.05	Геодезический метод; Mt=0,1	-
521	519547.01	2255207.88	Геодезический метод; Mt=0,1	-
522	519547.18	2255207.58	Геодезический метод; Mt=0,1	-
519	519547.48	2255207.75	Геодезический метод; Mt=0,1	-

523	519516.47	2255260.79	Геодезический метод; Mt=0,1	-
524	519516.28	2255261.09	Геодезический метод; Mt=0,1	-
525	519515.98	2255260.91	Геодезический метод; Mt=0,1	-
526	519516.16	2255260.61	Геодезический метод; Mt=0,1	-
523	519516.47	2255260.79	Геодезический метод; Mt=0,1	-
527	519485.74	2255319.79	Геодезический метод; Mt=0,1	-
528	519485.59	2255320.10	Геодезический метод; Mt=0,1	-
529	519485.28	2255319.94	Геодезический метод; Mt=0,1	-
530	519485.43	2255319.63	Геодезический метод; Mt=0,1	-
527	519485.74	2255319.79	Геодезический метод; Mt=0,1	-
531	519460.04	2255364.48	Геодезический метод; Mt=0,1	-
532	519459.84	2255364.77	Геодезический метод; Mt=0,1	-
533	519459.55	2255364.58	Геодезический метод; Mt=0,1	-
534	519459.74	2255364.29	Геодезический метод; Mt=0,1	-
531	519460.04	2255364.48	Геодезический метод; Mt=0,1	-
535	519431.55	2255412.30	Геодезический метод; Mt=0,1	-
536	519431.39	2255412.60	Геодезический метод; Mt=0,1	-
537	519431.08	2255412.44	Геодезический метод; Mt=0,1	-
538	519431.25	2255412.13	Геодезический метод; Mt=0,1	-
535	519431.55	2255412.30	Геодезический метод; Mt=0,1	-
539	519401.65	2255462.58	Геодезический метод; Mt=0,1	-
540	519401.47	2255462.89	Геодезический метод; Mt=0,1	-
541	519401.16	2255462.71	Геодезический метод; Mt=0,1	-
542	519401.34	2255462.41	Геодезический метод; Mt=0,1	-
539	519401.65	2255462.58	Геодезический метод; Mt=0,1	-
543	519377.42	2255510.00	Геодезический метод; Mt=0,1	-
544	519377.27	2255510.31	Геодезический метод; Mt=0,1	-
545	519376.96	2255510.15	Геодезический метод; Mt=0,1	-
546	519377.12	2255509.84	Геодезический метод; Mt=0,1	-
543	519377.42	2255510.00	Геодезический метод; Mt=0,1	-

547	519345.63	2255565.50	Геодезический метод; Mt=0,1	-
548	519345.74	2255565.17	Геодезический метод; Mt=0,1	-
549	519350.88	2255567.02	Геодезический метод; Mt=0,1	-
550	519350.76	2255567.35	Геодезический метод; Mt=0,1	-
547	519345.63	2255565.50	Геодезический метод; Mt=0,1	-
551	519318.98	2255618.90	Геодезический метод; Mt=0,1	-
552	519319.18	2255618.62	Геодезический метод; Mt=0,1	-
553	519322.34	2255620.81	Геодезический метод; Mt=0,1	-
554	519322.14	2255621.10	Геодезический метод; Mt=0,1	-
551	519318.98	2255618.90	Геодезический метод; Mt=0,1	-
555	519289.41	2255673.23	Геодезический метод; Mt=0,1	-
556	519289.23	2255673.53	Геодезический метод; Mt=0,1	-
557	519288.93	2255673.35	Геодезический метод; Mt=0,1	-
558	519289.12	2255673.05	Геодезический метод; Mt=0,1	-
555	519289.41	2255673.23	Геодезический метод; Mt=0,1	-
559	519254.80	2255730.64	Геодезический метод; Mt=0,1	-
560	519254.63	2255730.94	Геодезический метод; Mt=0,1	-
561	519254.33	2255730.76	Геодезический метод; Mt=0,1	-
562	519254.50	2255730.46	Геодезический метод; Mt=0,1	-
559	519254.80	2255730.64	Геодезический метод; Mt=0,1	-
563	519218.32	2255788.47	Геодезический метод; Mt=0,1	-
564	519218.11	2255788.76	Геодезический метод; Mt=0,1	-
565	519217.83	2255788.56	Геодезический метод; Mt=0,1	-
566	519218.03	2255788.27	Геодезический метод; Mt=0,1	-
563	519218.32	2255788.47	Геодезический метод; Mt=0,1	-

Публичный сервитут
Строительство участка ВЛ 0,4 кВ от ближайшей опоры существующей ВЛ 0,4 кВ от ТП-1306, установка оборудования учета э/э на опоре ВЛ 0,4 кВ; Реконструкция ВЛ 0,4 кВ от ТП-1306 (замена провода) для электроснабжения индивидуального жилого дома по адресу: Пермский край, г. Пермь, Кировский район, ул. Соловьиная, 15а (кад. номер зем. участка 59:01:1810004:10)
Схема расположения границ публичного сервитута



Условные обозначения:

59:01:1810004	кадастровый номер квартала
59:01:1810004:12	кадастровый номер земельного участка, учтенного в ГКН
	граница земельного участка, учтенного в ГКН
	граница публичного сервитута
	граница кадастрового квартала
1	характерная точка границы

ОПИСАНИЕ МЕСТОПОЛОЖЕНИЯ ГРАНИЦ ПУБЛИЧНОГО СЕРВИТУТА СТРОИТЕЛЬСТВО УЧАСТКА ВЛ 0,4 КВ ОТ БЛИЖАЙШЕЙ ОПОРЫ СУЩЕСТВУЮЩЕЙ ВЛ 0,4 КВ ОТ ТП-1306, УСТАНОВКА ОБОРУДОВАНИЯ УЧЕТА Э/Э НА ОПОРЕ ВЛ 0,4 КВ; РЕКОНСТРУКЦИЯ ВЛ 0,4 КВ ОТ ТП-1306 (ЗАМЕНА ПРОВОДА) ДЛЯ ЭЛЕКТРОСНАБЖЕНИЯ ИНДИВИДУАЛЬНОГО ЖИЛОГО ДОМА ПО АДРЕСУ: ПЕРМСКИЙ КРАЙ, Г. ПЕРМЬ, КИРОВСКИЙ РАЙОН, УЛ. СОЛОВЬИНАЯ, 15А (КАД. НОМЕР ЗЕМ. УЧАСТКА 59:01:1810004:10)
ПЕРМСКИЙ КРАЙ, Г. ПЕРМЬ
(НАИМЕНОВАНИЕ ОБЪЕКТА)

Сведения о местоположении границ объекта

1. Система координат МСК-59, зона 2

2. Сведения о характерных точках границ объекта

Обозначение характерных точек границ	Координаты. м		Метод определения координат и средняя квадратическая погрешность положения характерной точки (M_t). м	Описание закрепления точки
	X	Y		
1	2	3	4	5
1	523371.57	2218016.77	Геодезический метод; Mt=0.1	-
2	523396.99	2218010.49	Геодезический метод; Mt=0.1	-
3	523428.84	2218002.50	Геодезический метод; Mt=0.1	-
4	523455.52	2217995.85	Геодезический метод; Mt=0.1	-
5	523456.49	2217999.73	Геодезический метод; Mt=0.1	-
6	523429.81	2218006.38	Геодезический метод; Mt=0.1	-
7	523397.96	2218014.37	Геодезический метод; Mt=0.1	-
8	523376.86	2218019.58	Геодезический метод; Mt=0.1	-
1	523371.57	2218016.77	Геодезический метод; Mt=0.1	-

Публичный сервитут
Строительство участка ВЛ 0,4 кВ от ближайшей опоры ВЛ 0,4 кВ от ТП-1513 и установка оборудования учета э/э на опоре ВЛ 0,4 кВ для электроснабжения освещения по адресу: Пермский край, г. Пермь, Кировский район, ул. Гальперина, 17а

Схема расположения границ публичного сервитута



Условные обозначения:

59:01:1717028	кадастровый номер квартала
59:01:1717028:206	кадастровый номер земельного участка, учтенного в ГКН
	граница земельного участка, учтенного в ГКН
	граница публичного сервитута
	граница кадастрового квартала
• 1	характерная точка границы

ОПИСАНИЕ МЕСТОПОЛОЖЕНИЯ ГРАНИЦ
ПУБЛИЧНОГО СЕРВИТУТА
Строительство участка ВЛ 0,4 кВ от ближайшей опоры ВЛ 0,4 кВ от ТП-1513, установка оборудования учета э/э на опоре ВЛ 0,4 кВ для электроснабжения освещения по адресу: Пермский край, г. Пермь, Кировский район, ул. Гальперина, 17а
ПЕРМСКИЙ КРАЙ, г. ПЕРМЬ
(НАИМЕНОВАНИЕ ОБЪЕКТА)

Сведения о местоположении границ объекта

1. Система координат МСК-59, зона 2

2. Сведения о характерных точках границ объекта

Обозначение характерных точек границ	Координаты, м		Метод определения координат и средняя квадратическая погрешность положения характерной точки (M_t), м	Описание закрепления точки
	X	Y		
1	2	3	4	5
1	516164.85	2213047.41	Геодезический метод; Mt=0.1	-
2	516164.04	2213050.22	Геодезический метод; Mt=0.1	-
3	516155.49	2213091.29	Геодезический метод; Mt=0.1	-
4	516154.96	2213093.82	Геодезический метод; Mt=0.1	-
5	516151.73	2213093.27	Геодезический метод; Mt=0.1	-
6	516158.50	2213057.24	Геодезический метод; Mt=0.1	-
7	516160.16	2213049.26	Геодезический метод; Mt=0.1	-
8	516161.01	2213046.30	Геодезический метод; Mt=0.1	-
1	516164.85	2213047.41	Геодезический метод; Mt=0.1	-

Публичный сервитут
Строительство участка ВЛ 0,4 кВ от ближайшей опоры ВЛ 0,4 кВ от ТП-4161 и установка оборудования учета э/э на опоре ВЛ 0,4 кВ для электроснабжения индивидуального жилого дома по адресу: Пермский край, г. Пермь, Орджоникидзевский район, ул. Городищенская, 11
кад. номер зем. участка 59:01:3812886:4
Схема расположения границ публичного сервитута



Условные обозначения:

59:01:3812886	кадастровый номер квартала
59:01:3812886:22	кадастровый номер земельного участка, учтенного в ГКН
	граница земельного участка, учтенного в ГКН
	граница публичного сервитута
	граница кадастрового квартала
• 1	характерная точка границы

ОПИСАНИЕ МЕСТОПОЛОЖЕНИЯ ГРАНИЦ
ПУБЛИЧНОГО СЕРВИТУТА
Строительство участка ВЛ 0,4 кВ от ближайшей опоры ВЛ 0,4 кВ от ТП-4161 и установка оборудования учета э/э на опоре ВЛ 0,4 кВ для электроснабжения индивидуального жилого дома по адресу: Пермский край, г. Пермь, Орджоникидзевский район, ул. Городищенская, 11
кад. номер зем. участка 59:01:3812886:4
ПЕРМСКИЙ КРАЙ, г. ПЕРМЬ
(НАИМЕНОВАНИЕ ОБЪЕКТА)

Сведения о местоположении границ объекта

1. Система координат МСК-59, зона 2

2. Сведения о характерных точках границ объекта

Обозначение характерных точек границ	Координаты, м		Метод определения координат и средняя квадратическая погрешность положения характерной точки (M_t), м	Описание закрепления точки
	X	Y		
1	2	3	4	5
1	528207.74	2239188.78	Геодезический метод; Mt=0.1	-
2	528214.79	2239229.33	Геодезический метод; Mt=0.1	-
3	528210.85	2239230.01	Геодезический метод; Mt=0.1	-
4	528204.31	2239192.41	Геодезический метод; Mt=0.1	-
5	528163.90	2239187.79	Геодезический метод; Mt=0.1	-
6	528164.36	2239183.81	Геодезический метод; Mt=0.1	-
1	528207.74	2239188.78	Геодезический метод; Mt=0.1	-

Публичный сервитут
Строительство участка ВЛ 0,4 кВ от ближайшей опоры ВЛ 0,4 кВ от ТП-7485 и установка оборудования учета э/э на опоре ВЛ 0,4 кВ для электроснабжения дачного дома по адресу: Пермский край, г. Пермь, Индустриальный район, ул. Ягодная
кад. номер зем. участка 59:01:4416089:44
Схема расположения границ публичного сервитута

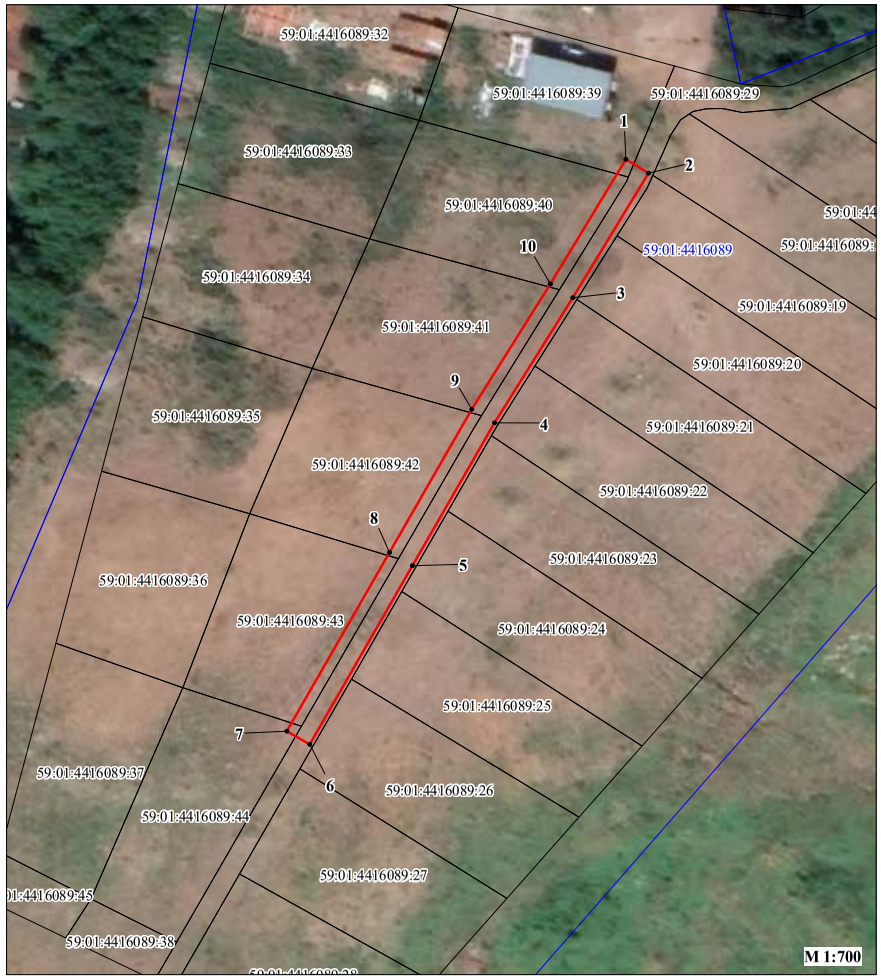

Условные обозначения:

59:01:4416089	кадастровый номер квартала
59:01:4416089:40	кадастровый номер земельного участка, учтенного в ГКН
	граница земельного участка, учтенного в ГКН
	граница публичного сервитута
	граница кадастрового квартала
1	характерная точка границы

ОПИСАНИЕ МЕСТОПОЛОЖЕНИЯ ГРАНИЦ ПУБЛИЧНОГО СЕРВИТУТА
Строительство участка ВЛ 0,4 кВ от ближайшей опоры ВЛ 0,4 кВ от ТП-7485, установка оборудования учета э/э на опоре ВЛ 0,4 кВ для электроснабжения дачного дома по адресу: Пермский край, г. Пермь, Индустриальный район, ул. Ягодная кад. номер зем. участка 59:01:4416089:44
ПЕРМСКИЙ КРАЙ, г. ПЕРМЬ
(НАИМЕНОВАНИЕ ОБЪЕКТА)

Сведения о местоположении границ объекта

1. Система координат МСК-59, зона 2

2. Сведения о характерных точках границ объекта

Обозначение характерных точек границ	Координаты. м		Метод определения координат и средняя квадратическая погрешность положения характерной точки (M_t). м	Описание закрепления точки
	X	Y		
1	2	3	4	5
1	511621.20	2226565.52	Геодезический метод; Mt=0.1	-
2	511619.13	2226568.94	Геодезический метод; Mt=0.1	-
3	511600.27	2226557.50	Геодезический метод; Mt=0.1	-
4	511581.37	2226545.65	Геодезический метод; Mt=0.1	-
5	511559.77	2226533.25	Геодезический метод; Mt=0.1	-
6	511532.74	2226517.72	Геодезический метод; Mt=0.1	-
7	511534.73	2226514.25	Геодезический метод; Mt=0.1	-
8	511561.76	2226529.78	Геодезический метод; Mt=0.1	-
9	511583.43	2226542.22	Геодезический метод; Mt=0.1	-
10	511602.37	2226554.09	Геодезический метод; Mt=0.1	-
1	511621.20	2226565.52	Геодезический метод; Mt=0.1	-

Публичный сервитут
Строительство участка ВЛ 0,4 кВ от ближайшей опоры ВЛ 0,4 кВ от ТП-7485 и установка оборудования учета э/э на опоре ВЛ 0,4 кВ для электроснабжения малоэтажной жилой застройки по адресу: Пермский край, г. Пермь, Индустриальный район, ул. Ягодная кад. номер зем. участка 59:01:4416089:40
Схема расположения границ публичного сервитута



Условные обозначения:

59:01:4416089	кадастровый номер квартала
59:01:4416089:39	кадастровый номер земельного участка, учтенного в ГКН
	граница земельного участка, учтенного в ГКН
	граница публичного сервитута
	граница кадастрового квартала
1	характерная точка границы

ОПИСАНИЕ МЕСТОПОЛОЖЕНИЯ ГРАНИЦ ПУБЛИЧНОГО СЕРВИТУТА

Строительство участка ВЛ 0,4 кВ от ближайшей опоры ВЛ 0,4 кВ от ТП-7485 и установка оборудования учета э/э на опоре ВЛ 0,4 кВ для электроснабжения малоэтажной жилой застройки по адресу: Пермский край, г. Пермь, Индустриальный район, ул. Ягодная кад. номер зем. участка 59:01:4416089:40

ПЕРМСКИЙ КРАЙ, г. ПЕРМЬ

(НАИМЕНОВАНИЕ ОБЪЕКТА)

Сведения о местоположении границ объекта

1. Система координат МСК-59, зона 2

2. Сведения о характерных точках границ объекта

Обозначение характерных точек границ	Координаты. м		Метод определения координат и средняя квадратическая погрешность положения характерной точки (M_t). м	Описание закрепления точки
	X	Y		
1	2	3	4	5
1	511660.64	2226576.52	Геодезический метод; Mt=0.1	-
2	511659.83	2226580.44	Геодезический метод; Mt=0.1	-
3	511634.01	2226575.13	Геодезический метод; Mt=0.1	-
4	511615.74	2226567.28	Геодезический метод; Mt=0.1	-
5	511617.31	2226563.61	Геодезический метод; Mt=0.1	-
6	511635.21	2226571.30	Геодезический метод; Mt=0.1	-
1	511660.64	2226576.52	Геодезический метод; Mt=0.1	-

Публичный сервитут

Строительство участка ВЛ 0,4 кВ от ближайшей опоры ВЛ 0,4 кВ от ТП-4432, установка оборудования учета э/э на опоре ВЛ 0,4 кВ для электроснабжения садового дома по адресу: Пермский край, г. Пермь, Орджоникидзевский район, п. Свободный

(кад. номер зем. участка 59:01:2910117:115)

Схема расположения границ публичного сервитута



Условные обозначения:

59:01:2910117	кадастровый номер квартала
59:01:2910117:2	кадастровый номер земельного участка, учтенного в ГКН
	граница земельного участка, учтенного в ГКН
	граница публичного сервитута
	граница кадастрового квартала
1	характерная точка границы

ОПИСАНИЕ МЕСТОПОЛОЖЕНИЯ ГРАНИЦ ПУБЛИЧНОГО СЕРВИТУТА СТРОИТЕЛЬСТВО УЧАСТКА ВЛ 0,4 КВ ОТ БЛИЖАЙШЕЙ ОПОРЫ ВЛ 0,4 КВ ОТ ТП-4432, УСТАНОВКА ОБОРУДОВАНИЯ УЧЕТА Э/Э НА ОПОРЕ ВЛ 0,4 КВ ДЛЯ ЭЛЕКТРОСНАБЖЕНИЯ САДОВОГО ДОМА ПО АДРЕСУ: ПЕРМСКИЙ КРАЙ, Г. ПЕРМЬ, ОРДЖОНИКИДЗЕВСКИЙ РАЙОН, П. СВОБОДНЫЙ (КАД. НОМЕР ЗЕМ. УЧАСТКА 59:01:2910117:115) ПЕРМСКИЙ КРАЙ, г. ПЕРМЬ (НАИМЕНОВАНИЕ ОБЪЕКТА)

Сведения о местоположении границ объекта

1. Система координат МСК-59, зона 2

2. Сведения о характерных точках границ объекта

Обозначение характерных точек границ	Координаты. м		Метод определения координат и средняя квадратическая погрешность положения характерной точки (M_t). м	Описание закрепления точки
	X	Y		
1	2	3	4	5
1	527272.80	2234971.88	Геодезический метод; Mt=0.1	-
2	527273.23	2234975.86	Геодезический метод; Mt=0.1	-
3	527267.20	2234976.51	Геодезический метод; Mt=0.1	-
4	527254.01	2234977.92	Геодезический метод; Mt=0.1	-
5	527239.83	2234992.27	Геодезический метод; Mt=0.1	-
6	527236.99	2234989.45	Геодезический метод; Mt=0.1	-
7	527252.17	2234974.10	Геодезический метод; Mt=0.1	-
8	527262.06	2234973.04	Геодезический метод; Mt=0.1	-
1	527272.80	2234971.88	Геодезический метод; Mt=0.1	-

Публичный сервитут
Строительство ВЛ 0,4 кВ от РУ 0,4 кВ ТП-6746, установка оборудования учета э/э на опоре ВЛ 0,4 кВ для электроснабжения садового дома по адресу: Пермский край, г. Пермь, Свердловский район, снт Коллективный сад №6/3, уч. 29, ул. Самаркандская 16аа кад. номер зем. участка 59:01:4311380:184
Схема расположения границ публичного сервитута



Условные обозначения:

59:01:4311380	кадастровый номер квартала
59:01:4311380:33	кадастровый номер земельного участка, учтенного в ГКН
	граница земельного участка, учтенного в ГКН
	граница публичного сервитута
	граница кадастрового квартала
•1	характерная точка границы

ОПИСАНИЕ МЕСТОПОЛОЖЕНИЯ ГРАНИЦ ПУБЛИЧНОГО СЕРВИТУТА
Строительство ВЛ 0,4 кВ от РУ 0,4 кВ ТП-6746, установка оборудования учета э/э на опоре ВЛ 0,4 кВ для электроснабжения садового дома по адресу: Пермский край, г. Пермь, Свердловский район, снт Коллективный сад №6/3, уч. 29, ул. Самаркандская 16аа кад. номер зем. участка 59:01:4311380:184
ПЕРМСКИЙ КРАЙ, г. ПЕРМЬ
(НАИМЕНОВАНИЕ ОБЪЕКТА)

Сведения о местоположении границ объекта

1. Система координат МСК-59, зона 2

2. Сведения о характерных точках границ объекта

Обозначение характерных точек границ	Координаты. м		Метод определения координат и средняя квадратическая погрешность положения характерной точки (M_t). м	Описание закрепления точки
	X	Y		
1	2	3	4	5
1	516193.70	2236148.99	Геодезический метод; Mt=0.1	-
2	516192.06	2236152.64	Геодезический метод; Mt=0.1	-
3	516181.00	2236147.68	Геодезический метод; Mt=0.1	-
4	516182.63	2236144.03	Геодезический метод; Mt=0.1	-
1	516193.70	2236148.99	Геодезический метод; Mt=0.1	-

ОПИСАНИЕ МЕСТОПОЛОЖЕНИЯ ГРАНИЦ

Публичный сервитут объекта "Строительство ВЛ 0,4кВ от РУ 0,4кВ ТП-6123, установка оборудования учета э/э на опорах ВЛ 0,4кВ для электроснабжения блокированных жилых застроек по адресу: Пермский край, г. Пермь, ул. Лихвинская (кад. номера зем.участков 59:01:4311985:173, 174) "

(наименование объекта, местоположение границ которого описано (далее - объект))

Раздел 1

Сведения об объекте

№ п/п	Характеристики объекта	Описание характеристик
1	2	3
1.	Местоположение объекта	Пермский край, город Пермь
2.	Площадь объекта +/- величина погрешности определения площади (Р +/- Дельта Р)	790 +/- 11 м²
3.	Иные характеристики объекта	-

Раздел 2

Сведения о местоположении границ объекта

1. Система координат МСК-59, зона 1

2. Сведения о характерных точках границ объекта

Обозначение характерных точек границ	Координаты, м		Метод определения координат характерной точки	Средняя квадратическая погрешность положения характерной точки (Mt), м	Описание обозначения точки на местности (при наличии)
	X	Y			
1	2	3	4	5	6
н1	514307.73	2235589.93	Метод спутниковых геодезических измерений (определений)	0.10	Закрепление отсутствует
н2	514311.51	2235615.86	Метод спутниковых геодезических измерений (определений)	0.10	Закрепление отсутствует
н3	514311.64	2235623.38	Метод спутниковых геодезических измерений (определений)	0.10	Закрепление отсутствует
н4	514340.58	2235621.69	Метод спутниковых геодезических измерений (определений)	0.10	Закрепление отсутствует
н5	514342.88	2235653.81	Метод спутниковых геодезических измерений (определений)	0.10	Закрепление отсутствует
н6	514346.56	2235695.97	Метод спутниковых геодезических измерений (определений)	0.10	Закрепление отсутствует
н7	514350.12	2235749.84	Метод спутниковых геодезических измерений (определений)	0.10	Закрепление отсутствует
н8	514351.90	2235756.71	Метод спутниковых геодезических измерений (определений)	0.10	Закрепление отсутствует
н9	514348.15	2235756.92	Метод спутниковых геодезических измерений (определений)	0.10	Закрепление отсутствует
н10	514346.16	2235750.59	Метод спутниковых геодезических измерений (определений)	0.10	Закрепление отсутствует
н11	514342.57	2235696.20	Метод спутниковых геодезических измерений (определений)	0.10	Закрепление отсутствует

2. Сведения о характерных точках границ объекта

Обозначение характерных точек границ	Координаты, м		Метод определения координат характерной точки	Средняя квадратическая погрешность положения характерной точки (Mt), м	Описание обозначения точки на местности (при наличии)
	X	Y			
1	2	3	4	5	6
н12	514338.89	2235654.05	Метод спутниковых геодезических измерений (определений)	0.10	Закрепление отсутствует
н13	514336.85	2235625.92	Метод спутниковых геодезических измерений (определений)	0.10	Закрепление отсутствует
н14	514307.72	2235627.62	Метод спутниковых геодезических измерений (определений)	0.10	Закрепление отсутствует
н15	514307.51	2235616.19	Метод спутниковых геодезических измерений (определений)	0.10	Закрепление отсутствует
н16	514303.77	2235590.50	Метод спутниковых геодезических измерений (определений)	0.10	Закрепление отсутствует
н1	514307.73	2235589.93	Метод спутниковых геодезических измерений (определений)	0.10	Закрепление отсутствует
н17	514306.05	2235592.05	Метод спутниковых геодезических измерений (определений)	0.10	Закрепление отсутствует
н18	514306.08	2235592.40	Метод спутниковых геодезических измерений (определений)	0.10	Закрепление отсутствует
н19	514305.74	2235592.42	Метод спутниковых геодезических измерений (определений)	0.10	Закрепление отсутствует
н20	514305.71	2235592.08	Метод спутниковых геодезических измерений (определений)	0.10	Закрепление отсутствует
н17	514306.05	2235592.05	Метод спутниковых геодезических измерений (определений)	0.10	Закрепление отсутствует
н21	514339.09	2235623.32	Метод спутниковых геодезических измерений (определений)	0.10	Закрепление отсутствует
н22	514339.11	2235623.66	Метод спутниковых геодезических измерений (определений)	0.10	Закрепление отсутствует

2. Сведения о характерных точках границ объекта

Обозначение характерных точек границ	Координаты, м		Метод определения координат характерной точки	Средняя квадратическая погрешность положения характерной точки (Mt), м	Описание обозначения точки на местности (при наличии)
	X	Y			
1	2	3	4	5	6
н23	514338.77	2235623.69	Метод спутниковых геодезических измерений (определений)	0.10	Закрепление отсутствует
н24	514338.74	2235623.34	Метод спутниковых геодезических измерений (определений)	0.10	Закрепление отсутствует
н21	514339.09	2235623.32	Метод спутниковых геодезических измерений (определений)	0.10	Закрепление отсутствует
н25	514341.24	2235653.77	Метод спутниковых геодезических измерений (определений)	0.10	Закрепление отсутствует
н26	514341.27	2235654.10	Метод спутниковых геодезических измерений (определений)	0.10	Закрепление отсутствует
н27	514340.92	2235654.13	Метод спутниковых геодезических измерений (определений)	0.10	Закрепление отсутствует
н28	514340.89	2235653.80	Метод спутниковых геодезических измерений (определений)	0.10	Закрепление отсутствует
н25	514341.24	2235653.77	Метод спутниковых геодезических измерений (определений)	0.10	Закрепление отсутствует
н29	514344.08	2235685.46	Метод спутниковых геодезических измерений (определений)	0.10	Закрепление отсутствует
н30	514344.11	2235685.80	Метод спутниковых геодезических измерений (определений)	0.10	Закрепление отсутствует
н31	514343.76	2235685.83	Метод спутниковых геодезических измерений (определений)	0.10	Закрепление отсутствует
н32	514343.73	2235685.48	Метод спутниковых геодезических измерений (определений)	0.10	Закрепление отсутствует
н29	514344.08	2235685.46	Метод спутниковых геодезических измерений (определений)	0.10	Закрепление отсутствует

2. Сведения о характерных точках границ объекта

Обозначение характерных точек границ	Координаты, м		Метод определения координат характерной точки	Средняя квадратическая погрешность положения характерной точки (Mt), м	Описание обозначения точки на местности (при наличии)
	X	Y			
1	2	3	4	5	6
н33	514345.44	2235705.19	Метод спутниковых геодезических измерений (определений)	0.10	Закрепление отсутствует
н34	514345.79	2235708.70	Метод спутниковых геодезических измерений (определений)	0.10	Закрепление отсутствует
н35	514345.45	2235708.73	Метод спутниковых геодезических измерений (определений)	0.10	Закрепление отсутствует
н36	514345.09	2235705.22	Метод спутниковых геодезических измерений (определений)	0.10	Закрепление отсутствует
н33	514345.44	2235705.19	Метод спутниковых геодезических измерений (определений)	0.10	Закрепление отсутствует
н37	514348.44	2235750.23	Метод спутниковых геодезических измерений (определений)	0.10	Закрепление отсутствует
н38	514348.47	2235750.57	Метод спутниковых геодезических измерений (определений)	0.10	Закрепление отсутствует
н39	514348.12	2235750.60	Метод спутниковых геодезических измерений (определений)	0.10	Закрепление отсутствует
н40	514348.09	2235750.25	Метод спутниковых геодезических измерений (определений)	0.10	Закрепление отсутствует
н37	514348.44	2235750.23	Метод спутниковых геодезических измерений (определений)	0.10	Закрепление отсутствует

3. Сведения о характерных точках части (частей) границы объекта

Обозначение характерных точек части границы	Координаты, м		Метод определения координат характерной точки	Средняя квадратическая погрешность положения характерной точки (Mt), м	Описание обозначения точки на местности (при наличии)
	X	Y			
1	2	3	4	5	6
-	-	-	-	-	-

Раздел 3

Сведения о местоположении измененных (уточненных) границ объекта

1. Система координат -

2. Сведения о характерных точках границ объекта

Обозначение характерных точек границ	Существующие координаты, м		Измененные (уточненные) координаты, м		Метод определения координат характерной точки	Средняя квадратическая погрешность положения характерной точки (Mt), м	Описание обозначения точки на местности (при наличии)
	X	Y	X	Y			
1	2	3	4	5	6	7	8
-	-	-	-	-	-	-	

3. Сведения о характерных точках части (частей) границы объекта

Обозначение характерных точек части границы	Существующие координаты, м		Измененные (уточненные) координаты, м		Метод определения координат характерной точки	Средняя квадратическая погрешность положения характерной точки (Mt), м	Описание обозначения точки на местности (при наличии)
	X	Y	X	Y			
1	2	3	4	5	6	7	8
-	-	-	-	-	-	-	

Схема границ публичного сервитута

УТВЕРЖДЕНА:

_____
(наименование документа об утверждении, включая
_____
наименование органа государственной власти или
_____
органов местного самоуправления, принявших
_____
решение об утверждении схемы или подписавших
_____
соглашение о перераспределении земельных участков)

от__.__.____№_____

Наименование объекта: Строительство ВЛ 0,4кВ от РУ 0,4кВ ТП-6123, установка оборудования учета э/э на опорах ВЛ 0,4кВ для электроснабжения блокированных жилых застроек по адресу: Пермский край, г. Пермь, ул. Лихвинская (кад. номера зем. участков 59:01:4311985:173, 174)

Адрес земельного участка: Российская Федерация, Пермский край, город Пермь, Свердловский район

Кадастровый квартал: 59:01:4311987, 59:01:4311986, 59:01:4311985

Площадь земельного участка: 790кв.м.

Категория земель: Земли населённых пунктов

Вид разрешенного использования: Линии электропередачи классом напряжения до 35 кВ, а также связанные с ними трансформаторные подстанции, распределительные пункты и иное предназначенное для осуществления передачи электрической энергии оборудование, для размещения которых не требуется разрешения на строительство



Масштаб 1:1000

Условные обозначения:

-граница публичного сервитута
-существующая часть границы, имеющиеся в ЕГРН сведения о котором достаточны для определения ее местоположения
-граница кадастрового квартала
59:23:0000000:3(1) -обозначение образуемого земельного участка
59:01:4311986 -номер кадастрового квартала
59:01:4311986:22 -кадастровый номер учтенного земельного участка
1 ○ -поворотные точки земельного участка под объект предполагаемого для использования
-зона с особыми условиями использования территории
-проектируемая ВЛ

Ограничения:

Лесные насаждения - нет

охранная зона линейных сооружений - да, охранная зона инженерных коммуникаций (59:01-6.1576, 59:01-6.4322, 59:01-6.884)

Зона с особыми условиями использования территории - нет

инженерные сети - нет

другие ограничения - нет

дороги - нет

земли постороннего пользователя - да, КН 59:01:0000000:90471, 59:01:0000000:90337

Схема границ публичного сервитута

УТВЕРЖДЕНА:

_____
(наименование документа об утверждении, включая
_____
наименование органа государственной власти или
_____
органов местного самоуправления, принявших
_____
решение об утверждении схемы или подписавших
_____
соглашение о перераспределении земельных участков)

от__.__.____№_____

Наименование объекта: Строительство ВЛ 0,4кВ от РУ 0,4кВ ТП-6123, установка оборудования учета э/э на опорах ВЛ 0,4кВ для электроснабжения блокированных жилых застроек по адресу: Пермский край, г. Пермь, ул. Лихвинская (кад. номера зем. участков 59:01:4311985:173, 174)

Адрес земельного участка: Российская Федерация, Пермский край, город Пермь, Свердловский район

Кадастровый квартал: 59:01:4311987, 59:01:4311986, 59:01:4311985

Площадь земельного участка: 790кв.м.

Категория земель: Земли населённых пунктов

Вид разрешенного использования: Линии электропередачи классом напряжения до 35 кВ, а также связанные с ними трансформаторные подстанции, распределительные пункты и иное предназначенное для осуществления передачи электрической энергии оборудование, для размещения которых не требуется разрешения на строительство

КАТАЛОГ КООРДИНАТ, МСК-59 (Зона 2) м.			КАТАЛОГ КООРДИНАТ, МСК-59 (Зона 2) м.			КАТАЛОГ КООРДИНАТ, МСК-59 (Зона 2) м.		
№№ точек	X	Y	№№ точек	X	Y	№№ точек	X	Y
1	514307,73	2235589,93	17	514306,05	2235592,05	29	514344,08	2235685,46
2	514311,51	2235615,86	18	514306,08	2235592,40	30	514344,11	2235685,80
3	514311,64	2235623,38	19	514305,74	2235592,42	31	514343,76	2235685,83
4	514340,58	2235621,69	20	514305,71	2235592,08	32	514343,73	2235685,48
5	514342,88	2235653,81	17	514306,05	2235592,05	29	514344,08	2235685,46
6	514346,56	2235695,97						
7	514350,12	2235749,84	21	514339,09	2235623,32	33	514345,44	2235705,19
8	514351,90	2235756,71	22	514339,11	2235623,66	34	514345,79	2235708,70
9	514348,15	2235756,92	23	514338,77	2235623,69	35	514345,45	2235708,73
10	514346,16	2235750,59	24	514338,74	2235623,34	36	514345,09	2235705,22
11	514342,57	2235696,20	21	514339,09	2235623,32	33	514345,44	2235705,19
12	514338,89	2235654,05						
13	514336,85	2235625,92	25	514341,24	2235653,77	37	514348,44	2235750,23
14	514307,72	2235627,62	26	514341,27	2235654,10	38	514348,47	2235750,57
15	514307,51	2235616,19	27	514340,92	2235654,13	39	514348,12	2235750,60
16	514303,77	2235590,50	28	514340,89	2235653,80	40	514348,09	2235750,25
1	514307,73	2235589,93	25	514341,24	2235653,77	37	514348,44	2235750,23

Условные обозначения:

-граница публичного сервитута
-существующая часть границы, имеющиеся в ЕГРН сведения о котором достаточны для определения ее местоположения
-граница кадастрового квартала
59:23:0000000:3(1) -обозначение образуемого земельного участка
59:01:4311986 -номер кадастрового квартала
59:01:4311986:22 -кадастровый номер учтенного земельного участка
1 ○ -поворотные точки земельного участка под объект предполагаемого для использования
-зона с особыми условиями использования территории
-проектируемая ВЛ

Ограничения:

Лесные насаждения - нет

охранная зона линейных сооружений - да, охранная зона инженерных коммуникаций (59:01-6.1576, 59:01-6.4322, 59:01-6.884)

Зона с особыми условиями использования территории - нет

инженерные сети - нет

другие ограничения - нет

дороги - нет

земли постороннего пользователя - да, КН 59:01:0000000:90471, 59:01:0000000:90337

ОПИСАНИЕ МЕСТОПОЛОЖЕНИЯ ГРАНИЦ

Публичный сервитут объекта "Строительство ЛЭП 0,4кВ, ШР 0,4 кВ, оборудование учета Э/Э для электроснабжения гаража по адресу: Пермский край, г. Пермь, ул. Инженерная, ГСК №3, бокс №9"

(наименование объекта, местоположение границ которого описано (далее - объект))

Раздел 1

Сведения об объекте

№ п/п	Характеристики объекта	Описание характеристик
1	2	3
1.	Местоположение объекта	Пермский край, город Пермь
2.	Площадь объекта +/- величина погрешности определения площади (Р +/- Дельта Р)	137 +/- 11 м²
3.	Иные характеристики объекта	-

Раздел 2

Сведения о местоположении границ объекта

1. Система координат МСК-59, зона 1

2. Сведения о характерных точках границ объекта

Обозначение характерных точек границ	Координаты, м		Метод определения координат характерной точки	Средняя квадратическая погрешность положения характерной точки (Mt), м	Описание обозначения точки на местности (при наличии)
	X	Y			
1	2	3	4	5	6
н1	519344.14	2235403.06	Метод спутниковых геодезических измерений (определений)	0.10	Закрепление отсутствует
н2	519348.15	2235408.77	Метод спутниковых геодезических измерений (определений)	0.10	Закрепление отсутствует
н3	519348.47	2235409.20	Метод спутниковых геодезических измерений (определений)	0.10	Закрепление отсутствует
н4	519354.46	2235418.42	Метод спутниковых геодезических измерений (определений)	0.10	Закрепление отсутствует
н5	519353.68	2235418.99	Метод спутниковых геодезических измерений (определений)	0.10	Закрепление отсутствует
н6	519348.24	2235410.62	Метод спутниковых геодезических измерений (определений)	0.10	Закрепление отсутствует
н7	519347.51	2235411.14	Метод спутниковых геодезических измерений (определений)	0.10	Закрепление отсутствует
н8	519342.60	2235404.08	Метод спутниковых геодезических измерений (определений)	0.10	Закрепление отсутствует
н8	519342.60	2235404.08	Метод спутниковых геодезических измерений (определений)	0.10	Закрепление отсутствует
н9	519341.51	2235402.52	Метод спутниковых геодезических измерений (определений)	0.10	Закрепление отсутствует
н10	519334.60	2235407.30	Метод спутниковых геодезических измерений (определений)	0.10	Закрепление отсутствует

2. Сведения о характерных точках границ объекта

Обозначение характерных точек границ	Координаты, м		Метод определения координат характерной точки	Средняя квадратическая погрешность положения характерной точки (Mt), м	Описание обозначения точки на местности (при наличии)
	X	Y			
1	2	3	4	5	6
н11	519334.38	2235406.99	Метод спутниковых геодезических измерений (определений)	0.10	Закрепление отсутствует
н12	519330.89	2235409.42	Метод спутниковых геодезических измерений (определений)	0.10	Закрепление отсутствует
н13	519307.48	2235375.57	Метод спутниковых геодезических измерений (определений)	0.10	Закрепление отсутствует
н14	519309.73	2235374.01	Метод спутниковых геодезических измерений (определений)	0.10	Закрепление отсутствует
н15	519310.89	2235375.64	Метод спутниковых геодезических измерений (определений)	0.10	Закрепление отсутствует
н16	519310.26	2235376.07	Метод спутниковых геодезических измерений (определений)	0.10	Закрепление отсутствует
н17	519331.60	2235406.94	Метод спутниковых геодезических измерений (определений)	0.10	Закрепление отсутствует
н18	519341.94	2235399.80	Метод спутниковых геодезических измерений (определений)	0.10	Закрепление отсутствует
н1	519344.14	2235403.06	Метод спутниковых геодезических измерений (определений)	0.10	Закрепление отсутствует

3. Сведения о характерных точках части (частей) границы объекта

Обозначение характерных точек части границы	Координаты, м		Метод определения координат характерной точки	Средняя квадратическая погрешность положения характерной точки (Mt), м	Описание обозначения точки на местности (при наличии)
	X	Y			
1	2	3	4	5	6
-	-	-	-	-	-

Раздел 3

Сведения о местоположении измененных (уточненных) границ объекта

1. Система координат -

2. Сведения о характерных точках границ объекта

Обозначение характерных точек границ	Существующие координаты, м		Измененные (уточненные) координаты, м		Метод определения координат характерной точки	Средняя квадратическая погрешность положения характерной точки (Mt), м	Описание обозначения точки на местности (при наличии)
	X	Y	X	Y			
1	2	3	4	5	6	7	8
-	-	-	-	-	-	-	

3. Сведения о характерных точках части (частей) границы объекта

Обозначение характерных точек части границы	Существующие координаты, м		Измененные (уточненные) координаты, м		Метод определения координат характерной точки	Средняя квадратическая погрешность положения характерной точки (Mt), м	Описание обозначения точки на местности (при наличии)
	X	Y	X	Y			
1	2	3	4	5	6	7	8
-	-	-	-	-	-	-	

Схема границ публичного сервитута

УТВЕРЖДЕНА:

_____
(наименование документа об утверждении, включая
_____
наименование органа государственной власти или
_____
органов местного самоуправления, принявших
_____
решение об утверждении схемы или подписавших
_____
соглашение о перераспределении земельных участков)
от__.__.____№_____

Наименование объекта: Строительство ЛЭП 0,4кВ, ШР 0,4 кВ, оборудование учета Э/Э для электроснабжения гаража по адресу: Пермский край, г. Пермь, ул. Инженерная, ГСК №3, бокс №9

Адрес земельного участка: край Пермский, г. Пермь, р-н Мотовилихинский, ул. Инженерная, 6б

Кадастровый квартал: 59:01:4311725

Площадь земельного участка: 137кв.м.

Категория земель: Земли населённых пунктов

Вид разрешенного использования: Линии электропередачи классом напряжения до 35 кВ, а также связанные с ними трансформаторные подстанции, распределительные пункты и иное предназначенное для осуществления передачи электрической энергии оборудование, для размещения которых не требуется разрешения на строительство



Масштаб 1:500

Условные обозначения:

-граница публичного сервитута

-существующая часть границы, имеющиеся в ЕГРН сведения о котором достаточны для определения ее местоположения

-граница кадастрового квартала

59:01:4311725:ЗУ1 -обозначение образуемого земельного участка

59:01:4311725 -номер кадастрового квартала

59:01:4311725:1 -кадастровый номер учтенного земельного участка

1 ○ -поворотные точки земельного участка под объект предполагаемого для использования

-зона с особыми условиями использования территории

-проектируемая ВЛ

Ограничения:

Лесные насаждения - нет

охранная зона линейных сооружений - нет,

Зона с особыми условиями использования территории - нет

инженерные сети - нет

другие ограничения - нет

дороги - нет

земли постороннего пользователя - да,
КН 59:01:4311725:1, 59:01:4311725:23

Схема границ публичного сервитута

УТВЕРЖДЕНА:

_____
(наименование документа об утверждении, включая
_____
наименование органа государственной власти или
_____
органов местного самоуправления, принявших
_____
решение об утверждении схемы или подписавших
_____
соглашение о перераспределении земельных участков)
от__.__.____№_____

Наименование объекта: Строительство ЛЭП 0,4кВ, ШР 0,4 кВ, оборудование учета Э/Э для электроснабжения гаража по адресу: Пермский край, г. Пермь, ул. Инженерная, ГСК №3, бокс №9

Адрес земельного участка: край Пермский, г. Пермь, р-н Мотовилихинский, ул. Инженерная, 6б

Кадастровый квартал: 59:01:4311725

Площадь земельного участка: 137кв.м.

Категория земель: Земли населённых пунктов

Вид разрешенного использования: Линии электропередачи классом напряжения до 35 кВ, а также связанные с ними трансформаторные подстанции, распределительные пункты и иное предназначенное для осуществления передачи электрической энергии оборудование, для размещения которых не требуется разрешения на строительство

КАТАЛОГ КООРДИНАТ, МСК-59 (Зона 2) м.			КАТАЛОГ КООРДИНАТ, МСК-59 (Зона 2) м.		
№№ точек	X	Y	№№ точек	X	Y
1	519344,14	2235403,06	11	519334,38	2235406,99
2	519348,15	2235408,77	12	519330,89	2235409,42
3	519348,47	2235409,20	13	519307,48	2235375,57
4	519354,46	2235418,42	14	519309,73	2235374,01
5	519353,68	2235418,99	15	519310,89	2235375,64
6	519348,24	2235410,62	16	519310,26	2235376,07
7	519347,51	2235411,14	17	519331,60	2235406,94
8	519342,60	2235404,08	18	519341,94	2235399,80
9	519341,51	2235402,52	1	519344,14	2235403,06
10	519334,60	2235407,30			

Условные обозначения:

-граница публичного сервитута

-существующая часть границы, имеющиеся в ЕГРН сведения о котором достаточны для определения ее местоположения

-граница кадастрового квартала

59:01:4311725:ЗУ1 -обозначение образуемого земельного участка

59:01:4311725 -номер кадастрового квартала

59:01:4311725:1 -кадастровый номер учтенного земельного участка

1 ○ -поворотные точки земельного участка под объект предполагаемого для использования

-зона с особыми условиями использования территории

-проектируемая ВЛ

Ограничения:

Лесные насаждения - нет

охранная зона линейных сооружений - нет,

Зона с особыми условиями использования территории - нет

инженерные сети - нет

другие ограничения - нет

дороги - нет

земли постороннего пользователя - да,
КН 59:01:4311725:1, 59:01:4311725:23

Заключение о результатах общественных обсуждений
от «22» сентября 2022 г. № 42-урв

Настоящее заключение подготовлено департаментом градостроительства и архитектуры администрации города Перми на основании протокола общественных обсуждений от «21» сентября 2022 г. № 42-урв по проекту решения о предоставлении разрешения на условно разрешенный вид использования земельного участка с кадастровым номером 59:01:5110008:249 – «магазины (не более 400 кв. м)» в территориальной зоне малоэтажной многоквартирной жилой застройки, индивидуального жилищного строительства и блокированной жилой застройки (Ж-3) по ул. Коммунистической микрорайона Новые Ляды в Свердловском районе города Перми.

Количество участников общественных обсуждений, принявших участие в общественных обсуждениях, составило: 0 человек.

По результатам рассмотрения замечаний и предложений участников общественных обсуждений, постоянно проживающих на территории, в пределах которой проведены общественные обсуждения, установлено:

№	Содержание внесенных предложений/ замечаний	Выводы по результатам рассмотрения предложения, поступившего от участника общественных обсуждений	Аргументированные рекомендации организатора общественных обсуждений о целесообразности (нецелесообразности) учета внесенных предложений и замечаний
1	отсутствует		

По результатам рассмотрения замечаний и предложений иных участников общественных обсуждений установлено:

№	Содержание внесенных предложений/ замечаний	Выводы по результатам рассмотрения предложения, поступившего от участника общественных обсуждений	Аргументированные рекомендации организатора общественных обсуждений о целесообразности (нецелесообразности) учета внесенных предложений и замечаний
1	отсутствует		

Процедура общественных обсуждений соблюдена.

Лапшин Дмитрий Юрьевич,
и.о. начальника департамента градостроительства
и архитектуры администрации города Перми